Rhône-Alpes, Loire
Saint-Pierre-de-Bœuf
42 Saint-Pierre-de-Boeuf, 38 Saint-Maurice-l'Exil

Bac, et bac à traille de Saint-Pierre-de-Boeuf (disparus)

Références du dossier

Numéro de dossier : IA42001455
Date de l'enquête initiale : 2010
Date(s) de rédaction : 2011
Cadre de l'étude : enquête thématique régionale Points de franchissement du Rhône
Degré d'étude : repéré

Désignation

Dénomination : bac
Précision sur la dénomination : bac à traille
Appellation : bac de Saint-Pierre-de-Boeuf

Compléments de localisation

oeuvre située en partie sur le département 38, oeuvre située en partie sur la commune Saint-Maurice-l'Exil
Milieu d'implantation : en village
Réseau hydrographique : Rhône
Références cadastrales :

Historique

D'après Cogoluènhe, un bac existe dès le 16e siècle à Saint-Pierre-de-Boeuf ; il s'agit peut-être déjà d'une traille. Pour le 18e siècle, le bac apparaît sur la carte de Cassini, franchissant un îlot central, ce que confirment les sources d'archives du 19e siècle qui documentent le bac. En 1817, on envisage la construction d'un second bac à traille à établir sur le petit bras du Rhône au port de Saint-Pierre-de-Boeuf. Le coût (estimé à 2900 livres) fait renoncer au projet ; mais ce dernier surgit à nouveau en raison des difficultés de traversée des deux bacs et des problèmes liés aux bancs de sable. L'idée d'un troisième bac, entre l´île Charveyron et l´Isère, émerge, mais son coût stoppe l'entreprise. Au début des années 1870, le déplacement du bac en aval est finalement opéré (Fig. 2). La construction de la nouvelle traille entraîne celle de rampes et de voies d´accès ; les travaux sont effectués en 1873 par un certain Pierre Ferrand (voir annexe n° 1). Cela ne semble pas suffire puisqu'en mai 1879, la commune affirme la nécessité d´établir un pont sur le Rhône à Saint-Pierre-de-Boeuf (cf registre des délibérations communales). On apprend alors que le bac à traille est interdit aux passagers en moyenne trois mois par an et que ces derniers disposent alors de petits batelets pour franchir le fleuve (annexe n° 2).

Période(s) principale(s) : Temps modernes (?), 3e quart 19e siècle
Dates : 1873 (daté par travaux historiques, daté par source)
Auteur(s) de l'oeuvre : Pierre Ferrand (entrepreneur, attribution par source)

Description

Sur la carte de Cassini la traversée à bac apparaît à hauteur de l'église ; il existe ici un îlot central qui fait apparaître un franchissement en deux étapes. Le plan de situation établi par Cogoluènhe (1857) indique que la traversée se faisait auparavant à hauteur du centre du village, joignant Juvans en rive gauche, avec une étape sur l'Île du Hasard. Il situe la traille postérieure (1873), établie plus en aval, au Port de Saint-Pierre-de-Boeuf, desservant le sud du village (lieu La Rochette) ; ce que confirment les cartes postales anciennes. Elle joignait alors en rive gauche l'île Bugnon, qui n'existe plus, correspondant actuellement au sud de la commune de Saint-Maurice-l'Exil. Aucun vestige n'en a été repéré, l'implantation du barrage et de ses digues (1977) ayant bouleversé ici le paysage.

Eléments descriptifs

Typologies et état de conservation

Typologies : bac à traille ; bac à traille
État de conservation : détruit

Statut, intérêt et protection

Repérage carte de Cassini. D'après la thèse de Cogoluènhe.

Statut de la propriété : propriété publique (?)

Références documentaires

Documents d'archive

- **AD Loire. 2S 30. Pont suspendu de Saint-Pierre-de-Boeuf, 19e siècle**
  AD Loire. 2S 30. **Pont suspendu de Saint-Pierre-de-Boeuf, 19e siècle**

- **AD Loire. 3S 201. Bac de Saint-Pierre-de-Boeuf. 19e-20e siècle**
  AD Loire. 3S 201. **Bac de Saint-Pierre-de-Boeuf**. 19e-20e siècle

- **AD Rhône. S 1393. Digue de Saint-Pierre-de-Boeuf, travaux, 1846-1851 ; déplacement du bac,**
  AD Rhône. S 1393. **Digue de Saint-Pierre-de-Boeuf, travaux, 1846-1851 ; déplacement du bac, 1872-1873**

Documents figurés

- **[Projet de déplacement du bac de Saint-Pierre-de-Boeuf. Plan et profils]. 31 octobre 1872. Ech.**
  [Projet de déplacement du bac de Saint-Pierre-de-Boeuf. Plan et profils]. 31 octobre 1872. Ech. 1:2000 (plan) (extr. de : AD Rhône, S 1393)

- **[Carte de France] / César-François Cassini de Thury (cartographe), [2e moitié du 18e siècle] (IGN, repr. numérique)**
  [Carte de France] / César-François Cassini de Thury (cartographe), [2e moitié du 18e siècle]. 1 carte : en coul. Ech. 1 : 86400 (IGN, repr. numérique)

- **[Plan de situation du bac de] Saint Pierre de Boeuf, 1857 (extr. de : COGOLUENHE, Henri. Histoire**
  [Plan de situation du bac de] Saint Pierre de Boeuf, 1857 (extr. de : COGOLUENHE, Henri. **Histoire des bacs pour traverser le Rhône. Recherches historiques et sociologiques**. Thèse de doctorat, Institut de Recherche et d'Enseignement Philosophiques, Département Sociologie. Lyon : Facultés catholiques de Lyon, 1980, livre 2, p. 58)

- **992. Saint-Pierre-de-Boeuf (Loire). Vue générale du bas-port et le Bac à Traille / C.D. phot. ;**
  992. Saint-Pierre-de-Boeuf (Loire). Vue générale du bas-port et le Bac à Traille / C.D. phot. ; Blanchard édit. Vienne : Blanchard, [avant 1907]. 1 impr. photoméc. (carte postale) : n. et b. (AD Loire. 2 Fi 3263) Notes : a voyagé en 1907

- **Saint-Pierre-de-Boeuf (Loire) - Le Bac à traille sur le Rhône et le Village / C.D. phot. ;**
  Saint-Pierre-de-Boeuf (Loire) - Le Bac à traille sur le Rhône et le Village / C.D. phot. ; Blanchard édit. Vienne : Blanchard, [avant 1906]. 1 impr. photoméc. (carte postale) : n. et b. (AD Loire. 2 Fi 3265) Notes : inscription manuscrite ; a voyagé en 1906

- **320 - St-Pierre de Boeuf (Loire) - Le Rhône et la traille, passage d´un bateau à vapeur / C.D.**

320 - St-Pierre de Boeuf (Loire) - Le Rhône et la traille, passage d´un bateau à vapeur / C.D. phot. ; Blanchard édit. Vienne : Blanchard, [avant 1905]. 1 impr. photoméc. (carte postale) : n. et b. (AD Loire. 2 Fi 3268) Notes : inscription manuscrite ; a voyagé en 1905

Bibliographie

- **COGOLUENHE, Henri. Histoire des bacs pour traverser le Rhône. Recherches historiques et** COGOLUENHE, Henri. **Histoire des bacs pour traverser le Rhône. Recherches historiques et sociologiques**. Thèse de doctorat, Institut de Recherche et d'Enseignement Philosophiques, Département Sociologie. Lyon : Facultés catholiques de Lyon, 1980. 3 volumes
livre 1, p. 22 et p. 47 ; livre 2, p. 58 (plan de situation)

Annexe 1

Procès-verbal d´adjudication pour le nouveau bac à traille de Saint-Pierre-de-Boeuf, 7 mars 1873 (extr. de : AD Rhône, S 1393) :
Procès-verbal d´adjudication fait en Conseil de préfecture de la construction des rampes et voies d´accès du nouveau bac à traille de Saint-Pierre-de-Boeuf, lesquels travaux sont : construction d´une lacune du chemin de halage sur la rive gauche en amont du barre de Charveyron ; élargissement de la plate-forme du barrage et établissement sur la rive droite d´une rampe d´accès à la digue de Saint-Pierre-de-Boeuf : au sieur Ferrand Pierre, moyennant 14769 francs 86 centimes.
Nota : depuis 1870 le service de ce bac était très difficile par suite des modifications produites dans le lit du Rhône sur ce point et à raison des interruptions fréquentes de ce passage une décision ministérielle a réduit en juin 1870 de 400 francs la redevance annuelle du fermier qui s´élevait d´après son adjudication à 560 francs.

Annexe 2

Extrait du registre des délibérations de Saint-Pierre-de-Boeuf, 20 mai 1879 (extr. de : AD Loire, 2S 30) :
Par suite des transactions commerciales que la commune de Saint-Pierre-de-Boeuf possède avec les communes voisines et qui tendent à s´accroître par la construction de la voie ferrée, l´établissement d´un pont suspendu ou de toute autre nature sur le Rhône et dans la commune de Saint-Pierre-de-Boeuf est devenu de toute nécessité. Souhait d´une demande de subvention soit à l´état soit au département pour parvenir à cette construction. Le bac à traille de Saint-Pierre-de-Boeuf est affermé pour une somme de 700 francs par an mais ce bac ne peut remplir les conditions pour lesquelles il a été créé, attendu que par suite de l´élévation du Rhône il est interdit aux passagers en moyenne trois mois dans l´année et à différentes reprises. Les habitants, durant ses trois mois, disposent de petits batelets, au nombre de 150, pour transporter leurs denrées et leurs engrais, ce qui devient un moyen des plus onéreux tout en risquant les plus grands dangers (accidents). Les ponts les plus proches sont ceux de Chavanay (à 5 km) et de Serrières (à 8 km).

Illustrations

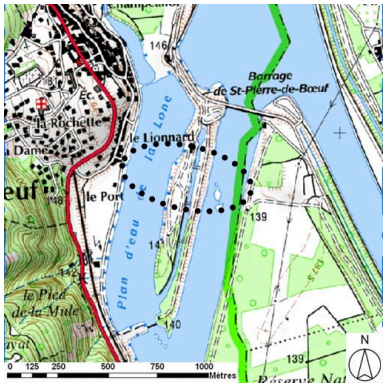

Plan de situation (sur fond de SCAN25(R) (C) IGN-2008 (C) Région Rhône-Alpes Licence n°2008-CISE27-1010) Dess. S. Delétoille

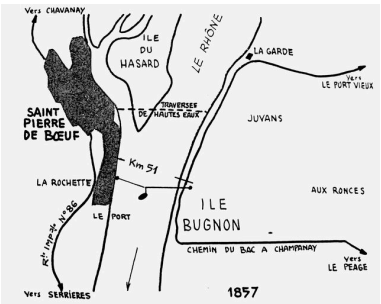

[Plan de situation du bac de] Saint Pierre de Boeuf, 1857 (extr. de : COGOLUENHE, livre 2, p. 58) Phot. I. Havard, Autr. Henri (auteur) Cogoluènhe IVR82_20104200034NUCA

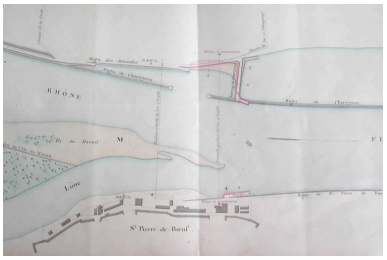

[Projet de déplacement du bac de Saint-Pierre-de-Boeuf. Extrait du plan]. 31 octobre 1872. Ech. 1:2000 (plan) (extr. de : AD Rhône, S 1393) Phot. M. Philippe, Autr. auteur inconnu 1_ IVR82_20104200014NUCA

IVR82_20104200037NUD

[Extrait de la carte de France] / César-François Cassini de Thury ; Institut géographique national. Reprod. numérique. 1:86400. [2e moitié du 18e siècle]. 1 carte : en noir
Phot. BNF, Autr. César-François et Jean-Dominique, dits les Cassini
IVR82_20104200004NUCA

992. Saint-Pierre-de-Boeuf (Loire). Vue générale du bas-port et le Bac à Traille / C.D. phot. ; Blanchard édit. Vienne : Blanchard, [avant 1907]. 1 impr. photoméc. (carte postale) : n. et b. (AD Loire. 2 Fi 3263)
Phot. F. Bardoneschi,
Autr. C.D. (photographe)
IVR82_20104200005NUCAB

Saint-Pierre-de-Boeuf (Loire) - Le Bac à traille sur le Rhône et le Village / C.D. phot. ; Blanchard édit. Vienne : Blanchard, [avant 1906]. 1 impr. photoméc. (carte postale) : n. et b. (AD Loire. 2 Fi 3265)
Phot. F. Bardoneschi,
Autr. C.D. (photographe)
IVR82_20104200006NUCAB



320 - St-Pierre de Boeuf (Loire) - Le Rhône et la traille, passage d´un bateau à vapeur / C.D. phot. ; Blanchard édit. Vienne : Blanchard, [avant 1905]. 1 impr. photoméc. (carte postale) : n. et b. (AD Loire. 2 Fi 3268)
Phot. F. Bardoneschi,
Autr. C.D. (photographe)
IVR82_20104200007NUCAB

Dossiers liés

Dossiers de synthèse :
Gués, bacs, bacs à traille et ponts de bateaux du Rhône (IA00000334)
Oeuvre(s) contenue(s) :
Oeuvre(s) en rapport :
Présentation de l'étude des points de franchissement du Rhône en région Rhône-Alpes (IA00000331) Rhône-Alpes, Rhône-Alpes

Auteur(s) du dossier : Isabelle Havard, Bruno Decrock
Copyright(s) : © Région Rhône-Alpes, Inventaire général du patrimoine culturel

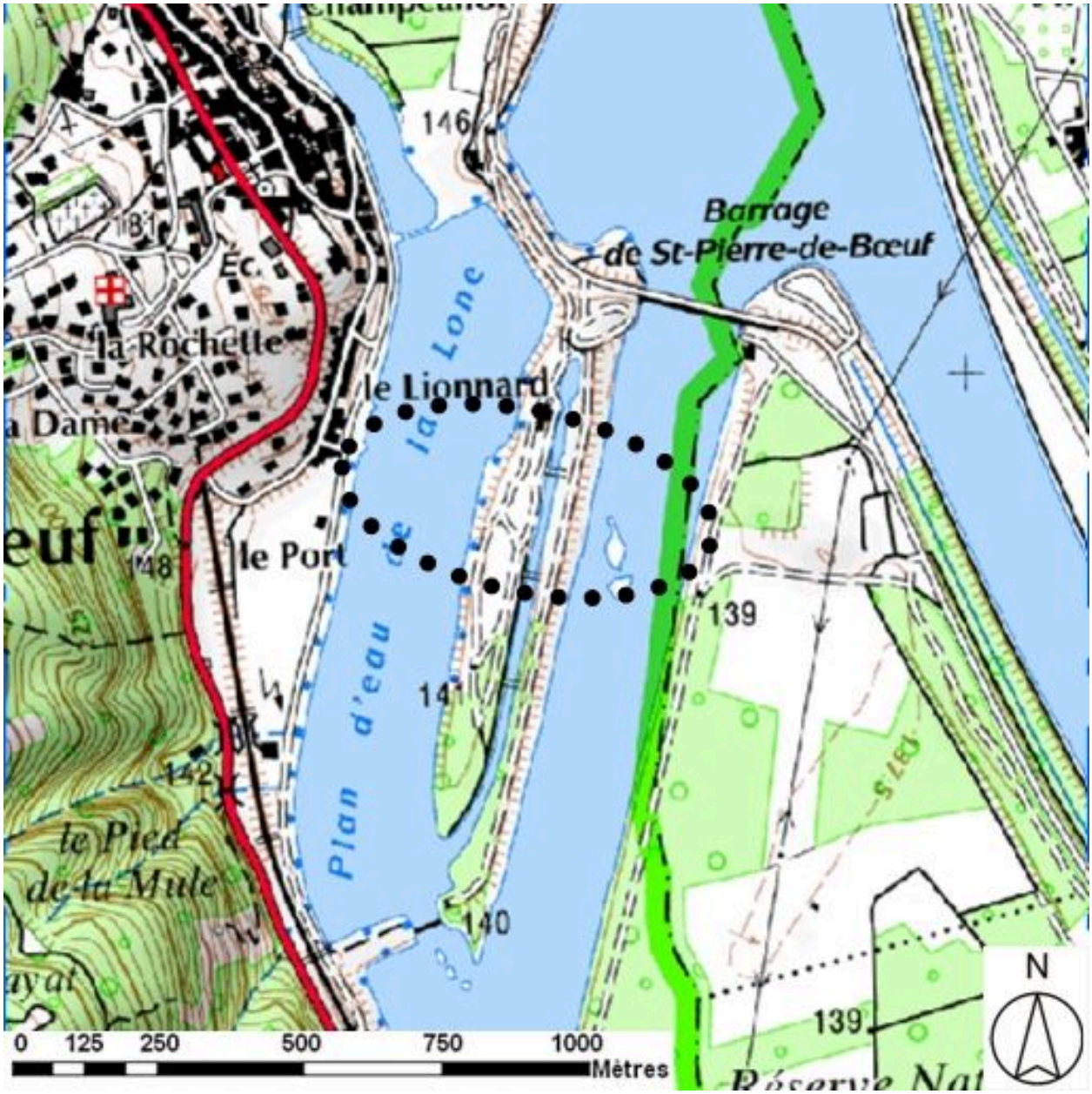

Plan de situation (sur fond de SCAN25(R) (C) IGN-2008 (C) Région Rhône-Alpes Licence n°2008-CISE27-1010)

IVR82_20104200037NUD
Auteur de l'illustration : S. Delétoille
Technique de relevé : reprise de fond ; Échelle : 1:25000
© Région Rhône-Alpes, Inventaire général du patrimoine culturel ; © IGN
reproduction interdite

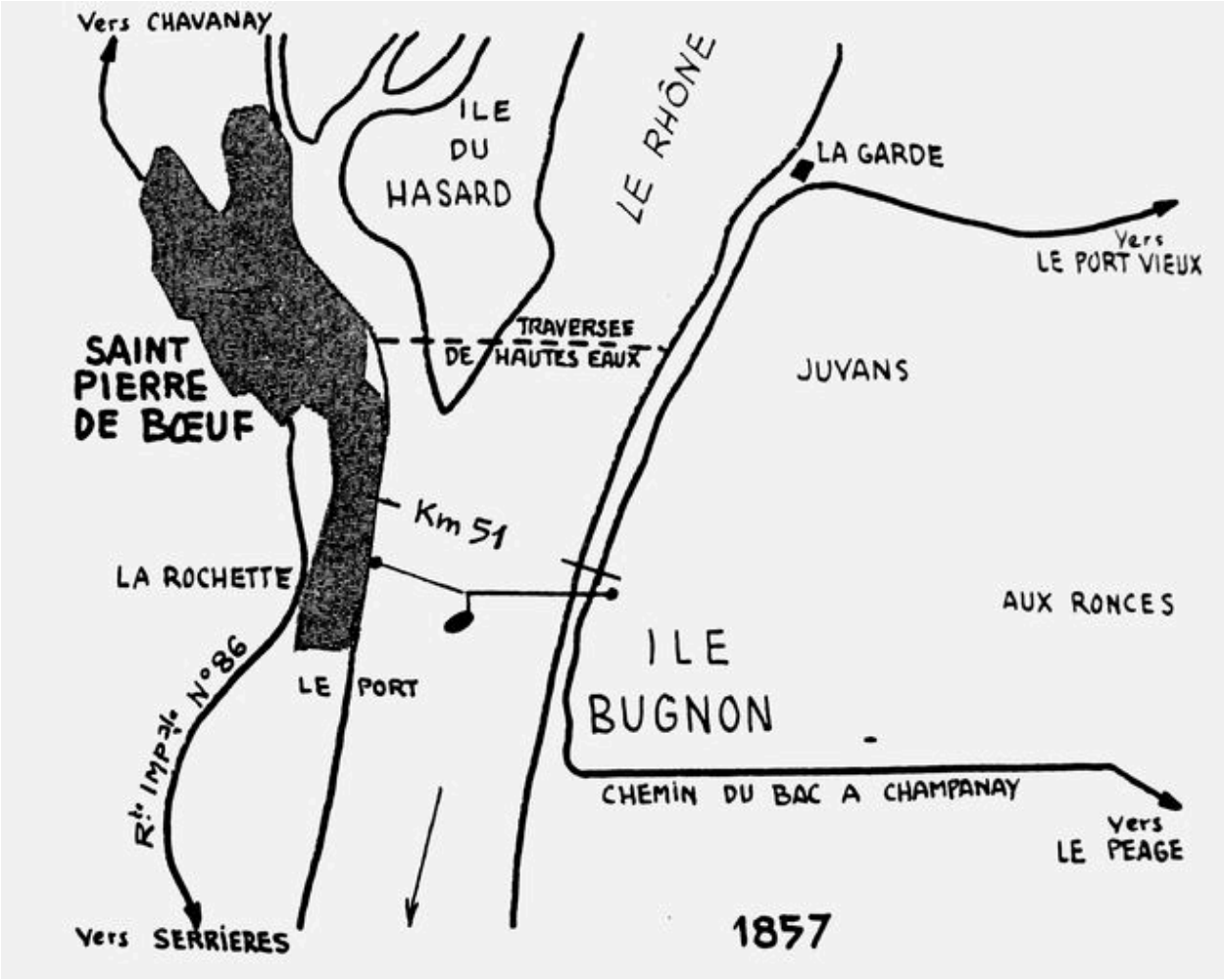

[Plan de situation du bac de] Saint Pierre de Boeuf, 1857 (extr. de : COGOLUENHE, livre 2, p. 58)

Référence du document reproduit :

- **COGOLUENHE, Henri. Histoire des bacs pour traverser le Rhône. Recherches historiques et** COGOLUENHE, Henri. Histoire des bacs pour traverser le Rhône. Recherches historiques et sociologiques. Thèse de doctorat. Lyon : Facultés catholiques de Lyon, 1980Plan de situation, 1857

IVR82_20104200034NUCA
Auteur de l'illustration : I. Havard
Auteur du document reproduit : Henri (auteur) Cogoluènhe
© Région Rhône-Alpes, Inventaire général du patrimoine culturel
reproduction soumise à autorisation du titulaire des droits d'exploitation

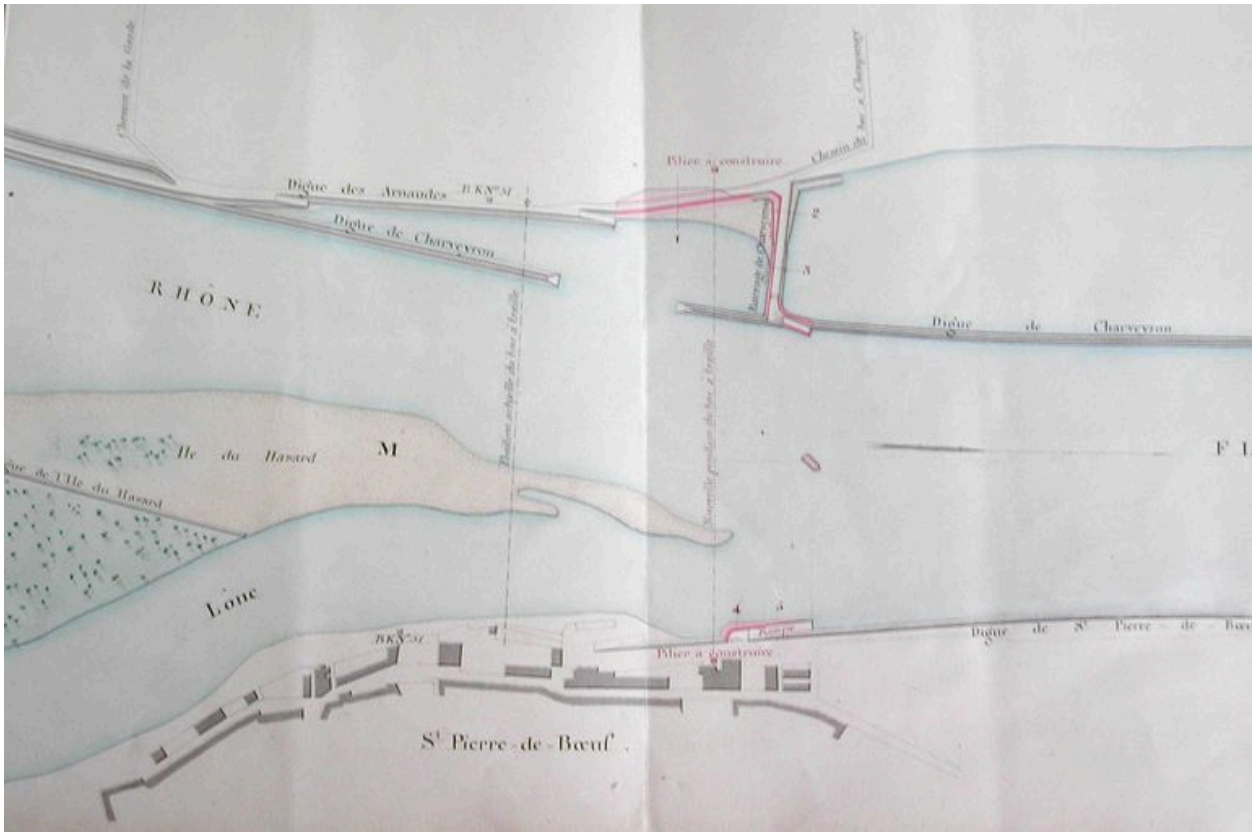

[Projet de déplacement du bac de Saint-Pierre-de-Boeuf. Extrait du plan]. 31 octobre 1872. Ech. 1:2000 (plan) (extr. de : AD Rhône, S 1393)

Référence du document reproduit :

- **[Projet de déplacement du bac de Saint-Pierre-de-Boeuf. Plan et profils]. 31 octobre 1872. Ech. [Projet de déplacement du bac de Saint-Pierre-de-Boeuf. Plan et profils]**. 31 octobre 1872. Ech. 1:2000 (plan) (extr. de : AD Rhône, S 1393)

IVR82_20104200014NUCA
Auteur de l'illustration : M. Philippe
Auteur du document reproduit : auteur inconnu 1_
Échelle : 1:2000
© Région Rhône-Alpes, Inventaire général du patrimoine culturel ; © Archives départementales du Rhône
reproduction soumise à autorisation du titulaire des droits d'exploitation

[Extrait de la carte de France] / César-François Cassini de Thury ; Institut géographique national. Reprod. numérique. 1:86400. [2e moitié du 18e siècle]. 1 carte : en noir

IVR82_20104200004NUCA
Auteur de l'illustration : BNF
Auteur du document reproduit : César-François et Jean-Dominique, dits les Cassini
Échelle : 1:86400
© Région Rhône-Alpes, Inventaire général du patrimoine culturel ; © Bibliothèque nationale de France
reproduction soumise à autorisation du titulaire des droits d'exploitation



992. Saint-Pierre-de-Boeuf (Loire). Vue générale du bas-port et le Bac à Traille / C.D. phot. ; Blanchard édit. Vienne : Blanchard, [avant 1907]. 1 impr. photoméc. (carte postale) : n. et b. (AD Loire. 2 Fi 3263)

Référence du document reproduit :

- **992. Saint-Pierre-de-Boeuf (Loire). Vue générale du bas-port et le Bac à Traille / C.D. phot. ;**
  992. Saint-Pierre-de-Boeuf (Loire). Vue générale du bas-port et le Bac à Traille / C.D. phot. ; Blanchard édit. Vienne : Blanchard, [avant 1907]. 1 impr. photoméc. (carte postale) : n. et b. (AD Loire. 2 Fi 3263)
  Notes : a voyagé en 1907

IVR82_20104200005NUCAB
Auteur de l'illustration : F. Bardoneschi
Auteur du document reproduit : C.D. (photographe)
© Région Rhône-Alpes, Inventaire général du patrimoine culturel ; © Archives départementales de la Loire
reproduction soumise à autorisation du titulaire des droits d'exploitation

Saint-Pierre-de-Boeuf (Loire) - Le Bac à traille sur le Rhône et le Village / C.D. phot. ; Blanchard édit. Vienne : Blanchard, [avant 1906]. 1 impr. photoméc. (carte postale) : n. et b. (AD Loire. 2 Fi 3265)

Référence du document reproduit :

- **Saint-Pierre-de-Boeuf (Loire) - Le Bac à traille sur le Rhône et le Village / C.D. phot. ; Saint-Pierre-de-Boeuf (Loire) - Le Bac à traille sur le Rhône et le Village** / C.D. phot. ; Blanchard édit. Vienne : Blanchard, [avant 1906]. 1 impr. photoméc. (carte postale) : n. et b. (AD Loire. 2 Fi 3265) Notes : inscription manuscrite ; a voyagé en 1906

IVR82_20104200006NUCAB
Auteur de l'illustration : F. Bardoneschi
Auteur du document reproduit : C.D. (photographe)
© Région Rhône-Alpes, Inventaire général du patrimoine culturel ; © Archives départementales de la Loire
reproduction soumise à autorisation du titulaire des droits d'exploitation



320 - St-Pierre de Boeuf (Loire) - Le Rhône et la traille, passage d´un bateau à vapeur / C.D. phot. ; Blanchard édit. Vienne : Blanchard, [avant 1905]. 1 impr. photoméc. (carte postale) : n. et b. (AD Loire. 2 Fi 3268)

Référence du document reproduit :

- **320 - St-Pierre de Boeuf (Loire) - Le Rhône et la traille, passage d´un bateau à vapeur / C.D.**
  320 - St-Pierre de Boeuf (Loire) - Le Rhône et la traille, passage d´un bateau à vapeur / C.D. phot. ; Blanchard édit. Vienne : Blanchard, [avant 1905]. 1 impr. photoméc. (carte postale) : n. et b. (AD Loire. 2 Fi 3268) Notes : inscription manuscrite ; a voyagé en 1905

IVR82_20104200007NUCAB
Auteur de l'illustration : F. Bardoneschi
Auteur du document reproduit : C.D. (photographe)
© Région Rhône-Alpes, Inventaire général du patrimoine culturel ; © Archives départementales de la Loire
reproduction soumise à autorisation du titulaire des droits d'exploitation