Rhône-Alpes, Savoie
Feissons-sur-Isère
La Planche

Moulin à farine de la Planche actuellement vestiges

Références du dossier

Numéro de dossier : IA73003962
Date de l'enquête initiale : 2016
Date(s) de rédaction : 2016
Cadre de l'étude : enquête thématique départementale Patrimoine hydraulique des Pays de Savoie
Degré d'étude : recensé

Désignation

Dénomination : moulin à farine

Compléments de localisation

Milieu d'implantation : en village
Réseau hydrographique : Ruisseau du Grand Nant ; bassin-versant Isère moyenne
Références cadastrales : 2014, A, 936

Historique

D'après un plan de 1876, le moulin appartient à Julien Ruffier Poupellot (ou Poupelloz) et à d'autres habitants du hameau de la Planche (FR.AD073, 83S17). Le bâtiment est visible sur le premier cadastre français de 1883 (section A, feuille 4, parcelle 1100). A cette date, il appartient aux associés Célestin Ruffier-Planche (fils de Jean Baptiste), François Ruffier Poupellot (fils de Pierre), François Ruffier Poupellot (fils de Louis), Cyrille Ruffier Poupellot (fils de Jean Joseph), Julien Ruffier Poupellot (fils de Jean François), Antoine Ruffier Poupellot (fils de Joseph), Julien Ruffier Poupellot (fils de Jean Joseph), Jacques Vieuge (fils d'Antoine) et Marie Allemoz (fils de Jean Jacques). Le moulin est répertorié dans les recensements des moulins menés par la Préfecture de la Savoie en 1917 et 1924 au nom de la Société de la Planche. Le document précise "ce moulin ne fonctionne que pour les membres de la société tous domiciliés dans les hameaux élevés" (FR.AD073, 284 R 1). Il est mentionné comme démoli en 1926 (FR.AD073, 3P 1337). Actuellement, il est à l'état de vestiges.

Période(s) principale(s) : 4e quart 19e siècle ()
Dates : 1876 (daté par source)

Description

Le moulin se trouve au hameau de la Planche, en rive droite du ruisseau du Grand Nant. Il était alimenté par le canal de fuite du moulin amont (IA73003961). Actuellement, il est à l'état de vestiges.

Eléments descriptifs

Énergies : énergie hydraulique : produite sur place

Typologies et état de conservation

État de conservation : vestiges

Statut, intérêt et protection

Le site se trouve au hameau de la Planche, à proximité de l'ancienne école.

Statut de la propriété : propriété privée

Références documentaires

Documents d'archive

- **FR.AD073, 83S17, Feissons-sur-Isère, 1861-1928.**
  FR.AD073, 83S17, Service hydraulique. Feissons. Affaires diverses (1867-1954) (dont réclamation des hameaux des Côtes contre les moulins Perrotte, 1877), scieries Perrotte (Moulin, 1861-1863), Ruffier-Planche (Grand Nant, 1876), Chevalier-Curt (La Roche, 1876), Bernard (1879), usine Chenays-Ruffier (1900), atelier Ruffier F. (1928), 1861-1928.
  AD Savoie : 83S17

- **FR.AD073, 3P 7344, 1883.**
  FR.AD073, 3P 7344, Premier cadastre français, Feissons-sur-Isère, Section A, feuille 4, 1883.
  AD Savoie : 3P 7344

- **FR.AD073, 3P 1336, 1885.**
  FR.AD073, 3P 1336, Matrice cadastrale des propriétés bâties, Feissons-sur-Isère, 1885.
  AD Savoie : 3P 1336

- **FR.AD073, 284 R 1, Feissons-sur-Isère, 1917.**
  FR.AD073, 284 R 1, Moulins : recensements, Feissons-sur-Isère, 1917.
  AD Savoie : 284 R 1

- **FR.AD073, 284 R 1, Feissons-sur-Isère, 1923.**
  FR.AD073, 284 R 1, Moulins : recensements, Feissons-sur-Isère, 1923.
  AD Savoie : 284 R 1

- **FR.AD073, 284 R 1, Feissons-sur-Isère, 1924.**
  FR.AD073, 284 R 1, Moulins : recensements, Feissons-sur-Isère, 1924.
  AD Savoie : 284 R 1

- **FR.AD073, J1706, Feisons-sur-Isère, 1999.**
  FR.AD073, J1706, Inventaire des moulins de Savoie. Association des amis des moulins savoyards. Nicole Gotteland, Louis Crabières, commune Feisons-sur-Isère, 1999.
  AD Savoie : J1706

Illustrations

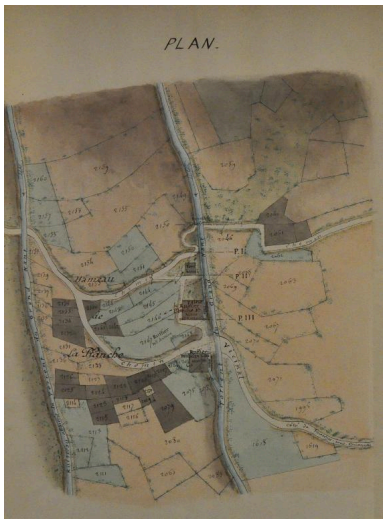

Plan faisant apparaitre les moulins de la Planche, 1875 (FR.AD073, 83S17). IVR84_20167302726NUCA

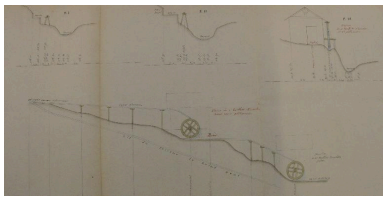

Plan faisant apparaitre les moulins de la Planche, 1875 (FR.AD073, 83S17). IVR84_20167302725NUCA

Premier cadastre français, Feissons-sur-Isère, 1883, Section A, feuille 4 (FR.AD073, 3P 7344). IVR84_20167302723NUCA

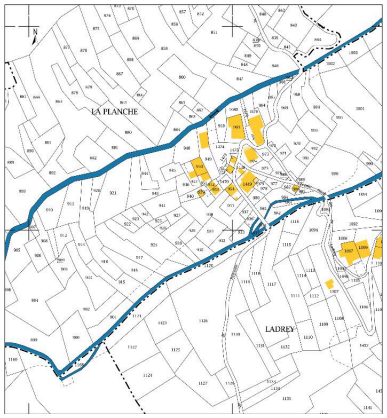

Cadastre actuel, 2015. IVR84_20167302724NUCA

Dossiers liés

Dossiers de synthèse :
Patrimoine hydraulique de la Savoie : présentation de l'étude départementale (IA00141274) Rhône-Alpes, Savoie, Savoie
Oeuvre(s) contenue(s) :
Oeuvre(s) en rapport :
Paysage du bassin-versant de l'Isère moyenne (IA73003620)

Auteur(s) du dossier : Clara Bérelle
Copyright(s) : © Région Rhône-Alpes, Inventaire général du patrimoine culturel ; © Assemblée des Pays de Savoie

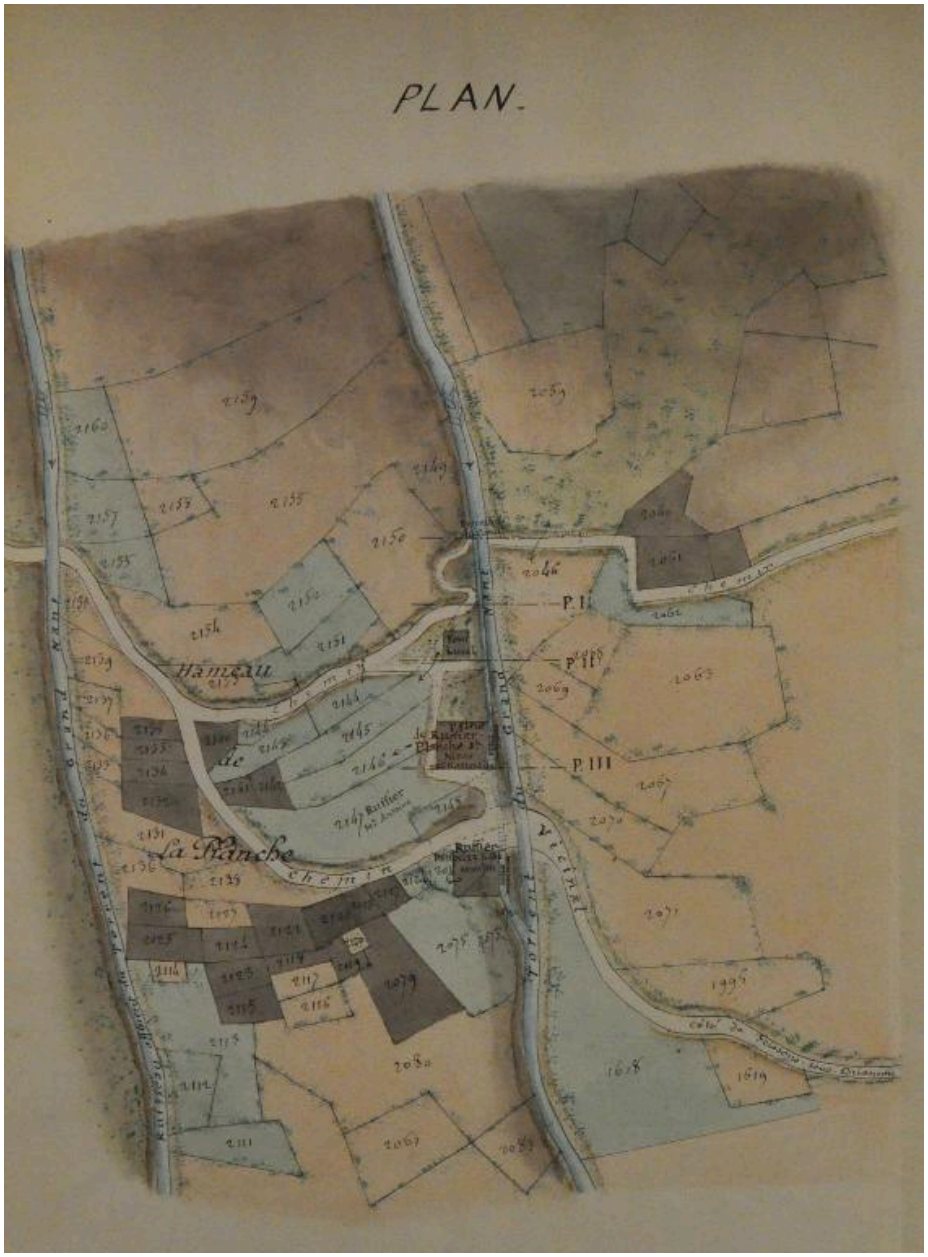

Plan faisant apparaitre les moulins de la Planche, 1875 (FR.AD073, 83S17).

IVR84_20167302726NUCA
© Archives départementales de la Savoie
reproduction soumise à autorisation du titulaire des droits d'exploitation

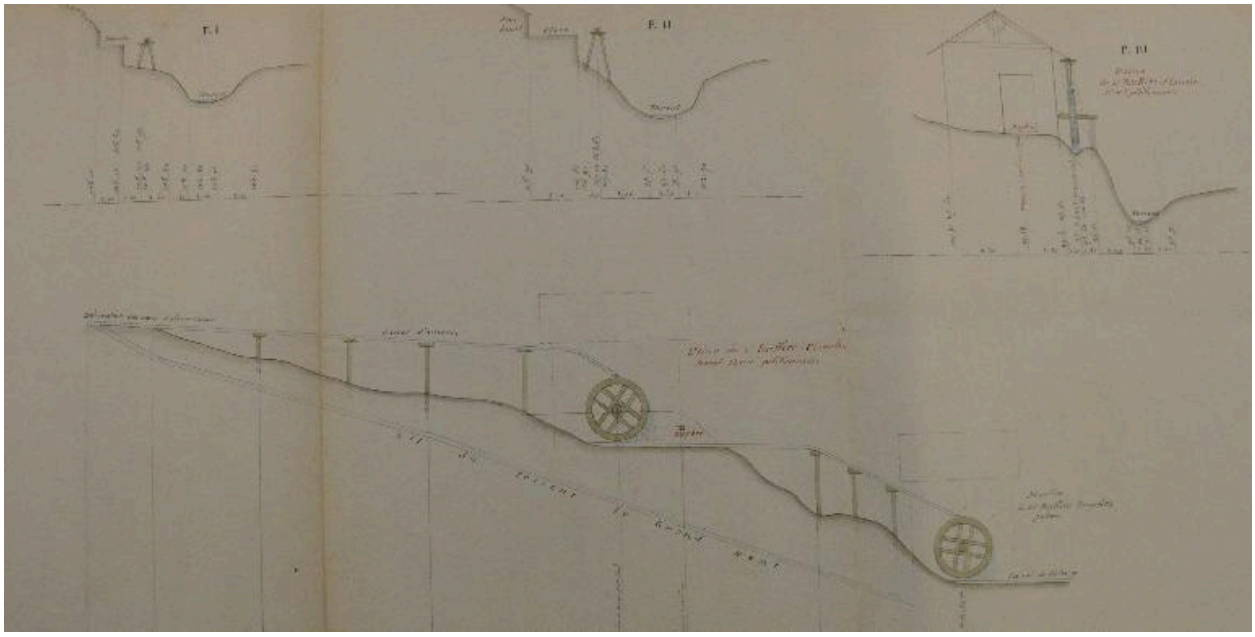

Plan faisant apparaitre les moulins de la Planche, 1875 (FR.AD073, 83S17).

IVR84_20167302725NUCA
© Archives départementales de la Savoie
reproduction soumise à autorisation du titulaire des droits d'exploitation

Premier cadastre français, Feissons-sur-Isère, 1883, Section A, feuille 4 (FR.AD073, 3P 7344).

IVR84_20167302723NUCA
© Archives départementales de la Savoie
reproduction soumise à autorisation du titulaire des droits d'exploitation

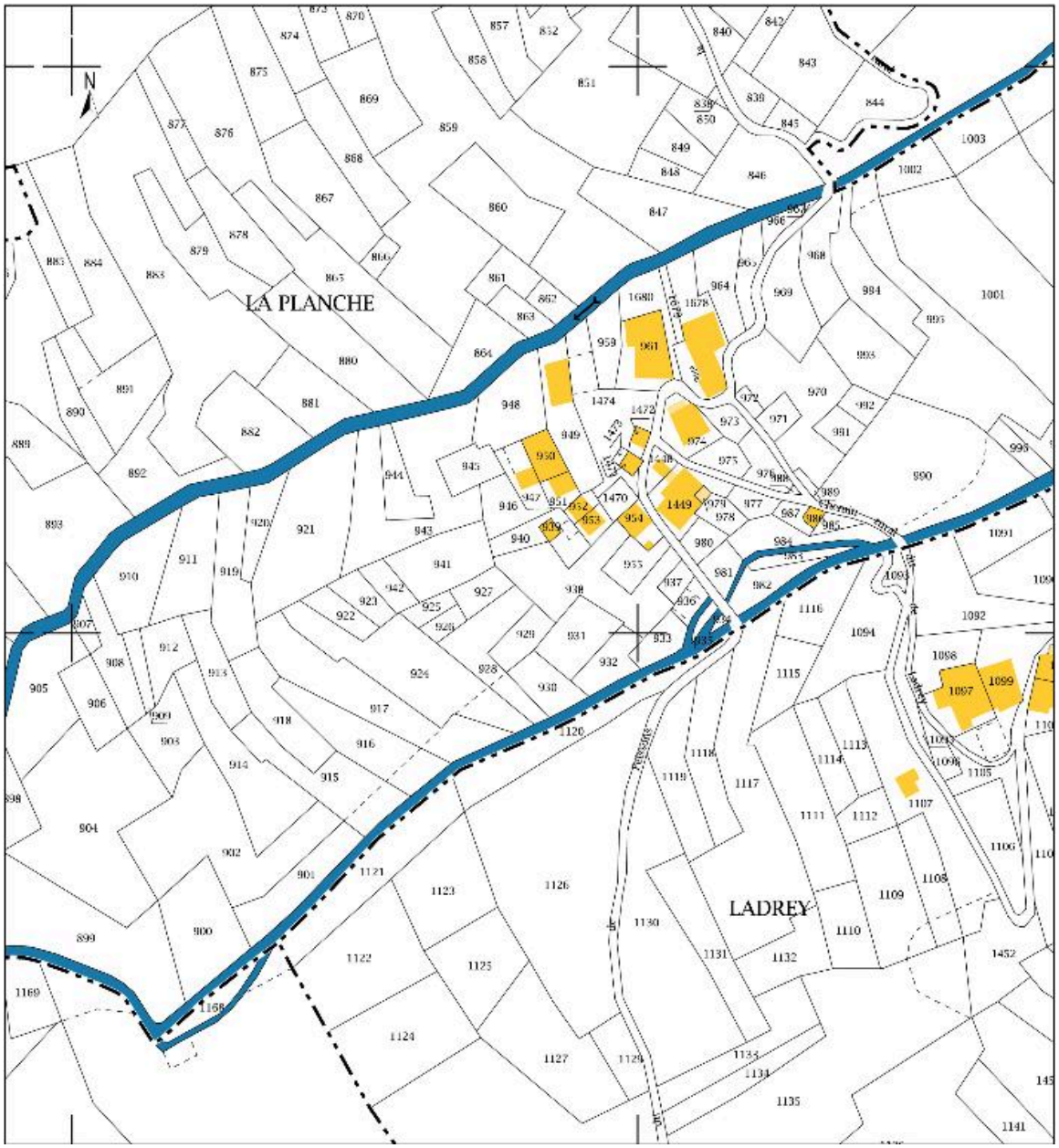

Cadastre actuel, 2015.

IVR84_20167302724NUCA
© Ministère des finances, CIDF, Service du cadastre
reproduction soumise à autorisation du titulaire des droits d'exploitation