



Rhône-Alpes, Loire  
Montbrison  
3 rue Marguerite-Fournier

## Immeuble : hôtel Flachat

### Références du dossier

Numéro de dossier : IA42001924  
Date de l'enquête initiale : 2007  
Date(s) de rédaction : 2012  
Cadre de l'étude : inventaire topographique  
Degré d'étude : étudié

### Désignation

Dénomination : immeuble  
Appellation : hôtel Flachat  
Destinations successives : maison  
Parties constituantes non étudiées : boutique, cour, jardin

### Compléments de localisation

Milieu d'implantation : en ville  
Références cadastrales : 1809, E, 729 ; 1986, BK, 944

### Historique

Sur cet emplacement, le plan de la traversée de Montbrison de 1780, révisé en 1798, indique un édifice appartenant au Sr La Chaise. Situé 2 place de la Tupinerie, il est brièvement décrit : « 2 étages, pisé » avec une « cour » à gauche. L'hôtel comprend deux corps de bâtiment reliés par un escalier en vis demi-hors-oeuvre, du 16e siècle, terminé par un ancien pigeonnier. La tour d'escalier présente une porte piétonne moulurée surmontée d'un cartouche (restitué) orné d'armoiries traditionnellement attribuées à la famille Flachat célèbre dans le montbrisonnais du 16e siècle. Le corps de bâtiment longeant la rue a probablement été aligné à la fin du 18e siècle ; son élévation à travées montre des fenêtres en arc segmentaire de cette époque. Le plan de 1809 représente bien la parcelle et les édifices voisins (E 730 et 731) sur un même alignement, en retrait par rapport au plan de 1780. L'édifice est devenu une maison partagée.

Période(s) principale(s) : 16e siècle, limite 18e siècle 19e siècle  
Auteur(s) de l'oeuvre : auteur inconnu ()

### Description

L'édifice est en pisé recouvert d'un enduit. La cage d'escalier présente six niveaux, dont le 1er est construit en moellon de granite ; elle est couverte d'une croupe polygonale, terminée par un avant-toit. Les corps de bâtiment sont à longs pans et croupes, fermés par une génoise. Le corps, qui longe la rue, est à trois travées rythmées par des baies en arc segmentaire dans les étages carrés. L'escalier en vis demi-hors-oeuvre, logé dans la cour, est éclairé par une travée d'ouvertures composée d'une porte moulurée et de cinq niveaux de fenêtres à cavet. A l'arrière, la maison est bordée par un petit jardin.

### Éléments descriptifs

Matériau(x) du gros-oeuvre, mise en oeuvre et revêtement : pisé ; enduit  
Matériau(x) de couverture : tuile creuse  
Étage(s) ou vaisseau(x) : sous-sol, rez-de-chaussée, 2 étages carrés  
Couvrements : voûte en berceau  
Élévations extérieures : élévation à travées

Type(s) de couverture : toit à longs pans ; croupe ; croupe polygonale  
Escaliers : escalier demi-hors-oeuvre : escalier en vis sans jour, en maçonnerie

### Typologies et état de conservation

Typologies : immeuble de type 1: deux corps reliés par escalier en vis avec ou sans galerie  
État de conservation : bon état, remanié, restauré

### Décor

Techniques : sculpture  
Représentations : armoiries  
Précision sur les représentations :  
armoiries de la famille Flachat : D'azur au chevron d'argent accompagné de trois étoiles du même

### Statut, intérêt et protection

Statut de la propriété : propriété privée

### Références documentaires

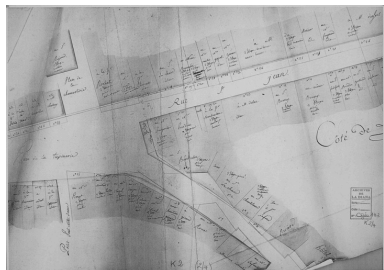
#### Documents d'archive

- **AD Loire. Série 3P 1059 à 3P 1064 et 3P 1072 à 3P 1073. Etat des sections et matrices cadastrales**  
AD Loire. Série 3P 1059 à 3P 1064 et 3P 1072 à 3P 1073. **Etat des sections et matrices cadastrales de Montbrison**
- **AD Loire. Cote 1111 VT 128, Montbrison. Fonds Louis Bernard, dossier 42 81 3390, établi en juin**  
AD Loire. Cote 1111 VT 128, Montbrison. Fonds Louis Bernard, dossier 42 81 3390, établi en juin 1981 par Louis Bernard. **Maison, 3 rue Marguerite-Fournier**

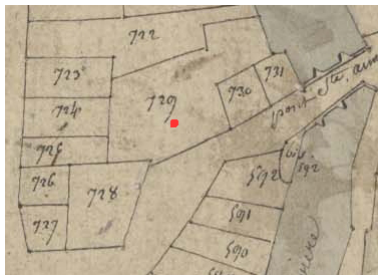
#### Documents figurés

- **Généralité de Lyon - Département de la Loire. Traversée de Montbrison pour la route de Lyon en Généralité de Lyon - Département de la Loire. Traversée de Montbrison pour la route de Lyon en Auvergne n° 8 en celle de Roanne en Languedoc n° 11.** Encre, lavis. Approuvé à l'assemblée des Ponts et Chaussées conformément à la lettre de M de Cotte 1780. D'après l'état envoyé le 28 pluviôse an 6 [16 février 1798] par le Ministre de l'Intérieur pour l'établissement des barrières ; la classification de routes de ce département a été changée presque en entier. La route de Roanne en Languedoc n° 11 de l'itinéraire de la ci-devant Généralité de Lyon est partagée en deux routes dans le nouveau ; la 1ère de St Etienne à Montbrison 2e classe n° 2 et la 2me de Roanne à Montbrison 3e classe n° 1. Et la route de Lyon en Auvergne n° 8 de l'ancien itinéraire se trouve actuellement sous le n° 5 de la 2me classe et sous le nom de route de Clermont à Lyon par Ambert et Montbrison. À Montbrison le 23 nivôse an 7 [12 janvier 1799]. L'ingénieur en chef du département de la Loire. [signature illisible]. Nota. La route a été ouverte dans cette partie [...] de l'axe prolongée de la rue St Jean. C'est sans doute [...] d'après des projets approuvés depuis l'année 1780 V.S. [vieux style]. [...] ils ne sont pas à la disposition de l'ingénieur en chef [...] département de la Loire. (A. Diana, Montbrison : série C géo 143, feuilles A à O, photocopies)
- **Département de la Loire. Arrondissement de Montbrison. Canton de Montbrison. Commune de Montbrison.**  
**Département de la Loire. Arrondissement de Montbrison. Canton de Montbrison. Commune de Montbrison. Parcellaire de 1809. Section E dite de la ville.** Reboul, géomètre, Montbrison, 1809. Papier, encre brune, lavis bleu. Ech. 1/1250e. (AC Montbrison)

## Illustrations



Vue partielle de la traversée de Montbrison en 1780, détail, feuille K2, maison 2 place de la Tupinerie. plan de 1780, photocopie B Diana Montbrison. C Géo 143  
Phot. Eric Dessert  
IVR82\_20084200308NUC



Extrait du plan cadastral de 1809, parcelle E 729  
Dess. Simone Hartmann-Nussbaum  
IVR82\_20124201239NUD



Vue de situation depuis la place des Combattants.  
Phot. Didier Gourbin  
IVR82\_20064200962X



Vue générale.  
Phot. Simone Hartmann-Nussbaum  
IVR82\_20124201237NUCA



Vue depuis le pont Sainte-Anne.  
Phot. Didier Gourbin  
IVR82\_20064200978V



Départ de l'escalier demi-hors-oeuvre et armoiries de la famille Flachat.  
Phot. Didier Gourbin  
IVR82\_20064200960X



Vue partielle du plafond à caissons du 1er étage.  
Phot. Didier Gourbin  
IVR82\_20064200961X

## Dossiers liés

Dossiers de synthèse :

Les immeubles de la commune de Montbrison (IA42001306) Rhône-Alpes, Loire, Montbrison

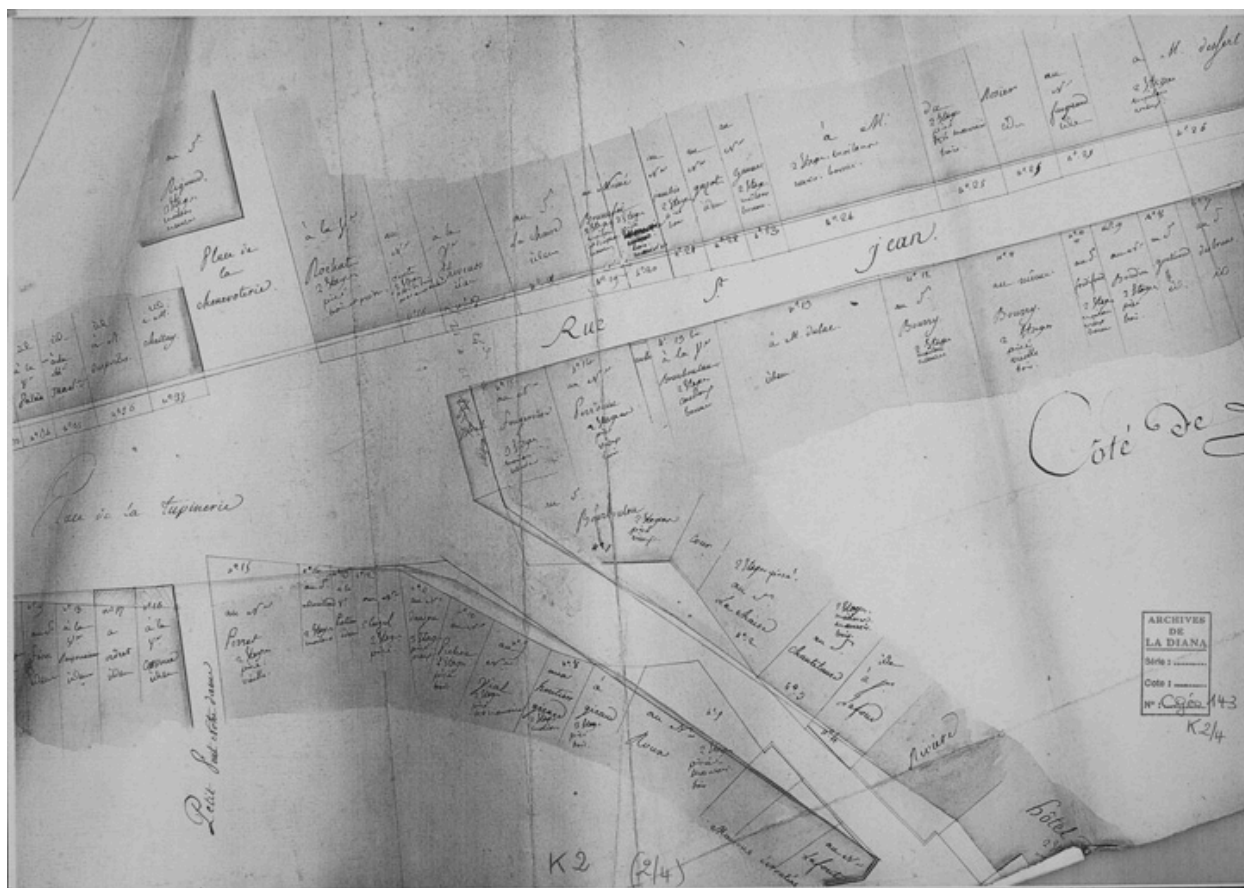
**Oeuvre(s) contenue(s) :**

**Oeuvre(s) en rapport :**

Ville de Montbrison (IA42001310) Rhône-Alpes, Loire, Montbrison

Auteur(s) du dossier : Simone Hartmann-Nussbaum, Geneviève Jourdan

Copyright(s) : © Région Rhône-Alpes, Inventaire général du patrimoine culturel ; © Conseil général de la Loire



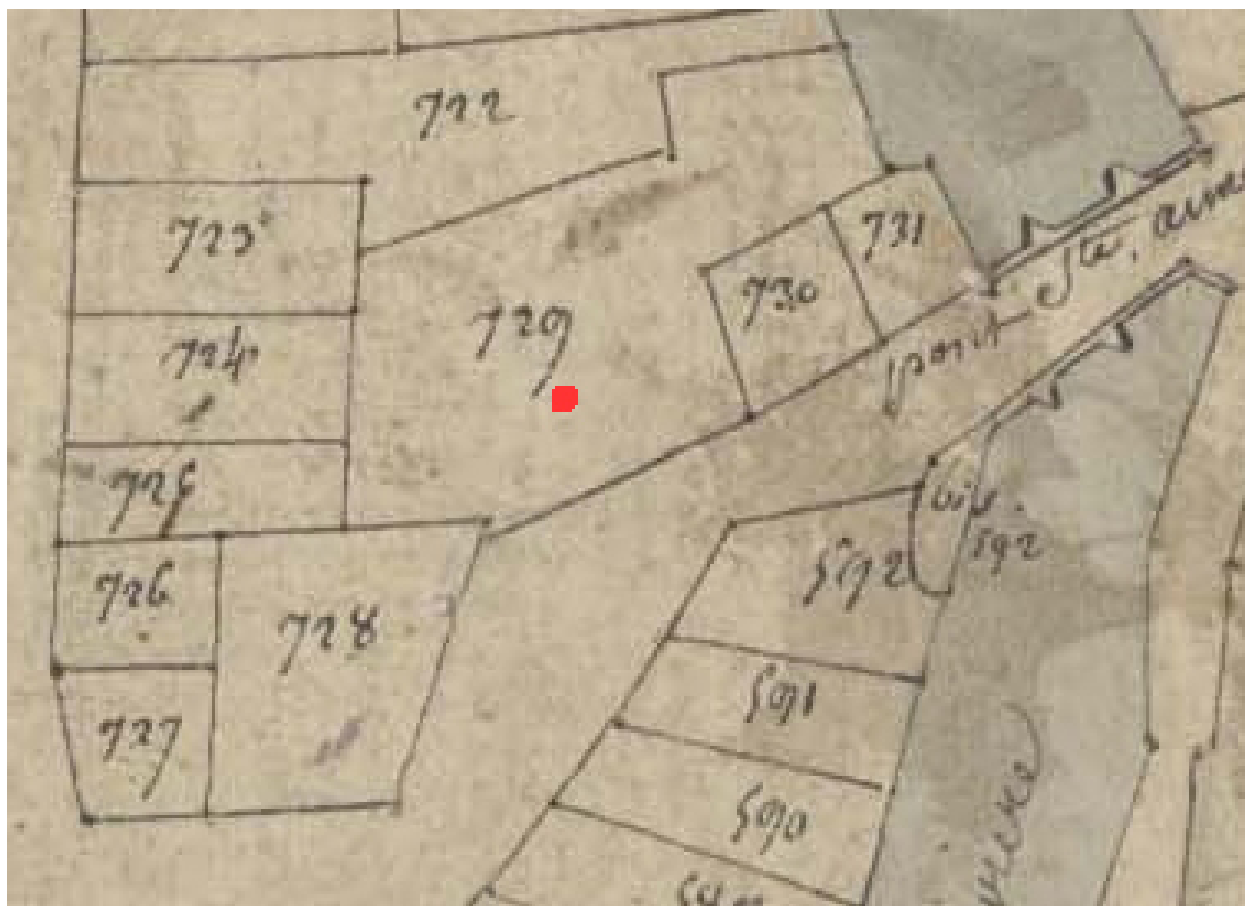
Vue partielle de la traversée de Montbrison en 1780, détail, feuille K2, maison 2 place de la Tupinerie. plan de 1780, photocopie B Diana Montbrison. C Géo 143

IVR82\_20084200308NUC

Auteur de l'illustration : Eric Dessert

Échelle : sans éch.

© Région Rhône-Alpes, Inventaire général du patrimoine culturel ; © Bibliothèque de la Diana, Montbrison  
reproduction soumise à autorisation du titulaire des droits d'exploitation



Extrait du plan cadastral de 1809, parcelle E 729

IVR82\_20124201239NUD

Auteur de l'illustration : Simone Hartmann-Nussbaum

Technique de relevé : reprise de fond ; Échelle : 1/1250e

© Région Rhône-Alpes, Inventaire général du patrimoine culturel ; © Archives départementales de la Loire  
reproduction soumise à autorisation du titulaire des droits d'exploitation



Vue de situation depuis la place des Combattants.

IVR82\_20064200962X

Auteur de l'illustration : Didier Gourbin

© Région Rhône-Alpes, Inventaire général du patrimoine culturel  
reproduction soumise à autorisation du titulaire des droits d'exploitation



Vue générale.

IVR82\_20124201237NUCA

Auteur de l'illustration : Simone Hartmann-Nussbaum

© Région Rhône-Alpes, Inventaire général du patrimoine culturel  
reproduction soumise à autorisation du titulaire des droits d'exploitation





Vue depuis le pont Sainte-Anne.

IVR82\_20064200978V

Auteur de l'illustration : Didier Gourbin

© Région Rhône-Alpes, Inventaire général du patrimoine culturel  
reproduction soumise à autorisation du titulaire des droits d'exploitation



Départ de l'escalier demi-hors-oeuvre et armoiries de la famille Flachat.

IVR82\_20064200960X

Auteur de l'illustration : Didier Gourbin

© Région Rhône-Alpes, Inventaire général du patrimoine culturel  
reproduction soumise à autorisation du titulaire des droits d'exploitation



Vue partielle du plafond à caissons du 1er étage.

IVR82\_20064200961X

Auteur de l'illustration : Didier Gourbin

© Région Rhône-Alpes, Inventaire général du patrimoine culturel  
reproduction soumise à autorisation du titulaire des droits d'exploitation