



Rhône-Alpes, Savoie
Monthion
Chef-lieu
place du moulin

Moulin à farine de Monthion (détruit)

Références du dossier

Numéro de dossier : IA73003495

Date de l'enquête initiale : 2014

Date(s) de rédaction : 2014

Cadre de l'étude : enquête thématique départementale Patrimoine hydraulique des Pays de Savoie

Degré d'étude : recensé

Désignation

Dénomination : moulin à farine

Compléments de localisation

Milieu d'implantation : en village

Réseau hydrographique : Ruisseau du Paret ; bassin-versant Isère inférieure-Val Gelon

Références cadastrales : 2014, A, 510

Historique

Un battoir et un pressoir appartenant à Anthone Cheunier apparaissent sur la mappe sarde de 1728 (parcelle 50). Un moulin équipé de deux roues hydrauliques. est visible sur le premier cadastre français de 1872 (section A, feuille 2, parcelle 620) sous le nom de "Moulin de Monthion". Il appartient à Bernard Velat.

Par la suite, le moulin appartient à François Eugène Venippé.

Le moulin est mentionné dans le recensement des moulins de 1917 au nom de François Vénippé mais le document précise que le site n'est pas en activité et qu'il s'agit d'un moulin ancien à faible puissance. Sur le recensement de 1923, il est précisé que le moulin ne fonctionne plus "par suite de la démolition de la conduite d'amenée" (FR.AD073, 284 R 1). Le moulin n'est plus mentionné sur le recensement de 1924.

Actuellement le site n'existe plus.

Période(s) principale(s) : 2e quart 18e siècle (), 3e quart 19e siècle ()

Dates : 1728 (daté par source), 1872 (daté par source)

Description

Le site était implanté en rive droite du ruisseau du Paret, en aval des moulins des Bonvin (IA73003496). Actuellement, il n'existe plus. L'emplacement où il se trouvait est aujourd'hui occupé par une place communale. Une conche réemployée témoigne de la présence du moulin.

Éléments descriptifs

Couvrements :

Énergies : énergie hydraulique

Typologies et état de conservation

État de conservation : détruit

Statut, intérêt et protection

Le site était implanté dans le centre de Monthion, à proximité de l'église du village.

Statut de la propriété : propriété de la commune

Références documentaires


Documents d'archive

- **FR.AD073, C3375, 1728.**
FR.AD073, C3375, Cadastre de 1728, Monthion, 339, Vue 2, 1728.
AD Savoie : C3375
- **FR.AD073, 3P 7464, 1872.**
FR.AD073, 3P 7464, Premier cadastre français, Monthion, Section A, feuille 2, 1872.
AD Savoie : 3P 7464
- **FR.AD073, 284 R 1, Monthion, 1917.**
FR.AD073, 284 R 1, Moulins : recensements, Monthion 1917.
AD Savoie : 284 R 1
- **FR.AD073, 284 R 1, Monthion, 1923.**
FR.AD073, 284 R 1, Moulins : recensements, Monthion 1923.
AD Savoie : 284 R 1
- **FR.AD073, 284 R 1, Monthion, 1924.**
FR.AD073, 284 R 1, Moulins : recensements, Monthion 1924.
AD Savoie : 284 R 1

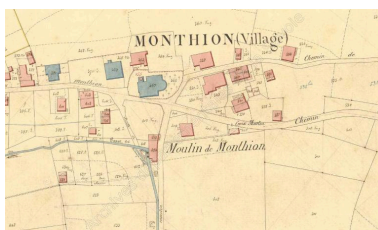
Bibliographie

- **H.Barthélémy, Anciens moulins en Combe de Savoie, 2014.**
H.Barthélémy, Anciens moulins en Combe de Savoie et bas Val d'Arly, Cahier du Vieux Conflans, n°175, Société des Amis du Vieux Conflans, Albertville, 2014.
CDP Savoie

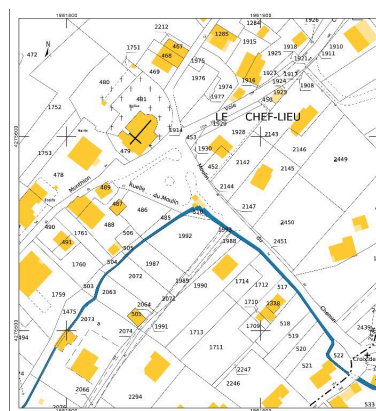
Illustrations



Cadastre de 1728, Monthion, 1728
339, Vue 2 (FR.AD073, C3375).
Autr. Clara Bérelle
IVR82_20147303631NUCA



Premier cadastre français,
Monthion, 1873, Section A,
feuille 2 (FR.AD073, 3P 7464).
Autr. Clara Bérelle
IVR82_20147303628NUCA



Cadastre actuel, 2014.
Autr. Clara Bérelle
IVR82_20147303629NUCA



Conche présente à
l'emplacement du site.
Phot. Clara Bérelle
IVR82_20147303630NUCA

Dossiers liés

Dossiers de synthèse :

Patrimoine hydraulique de la Savoie : présentation de l'étude départementale (IA00141274) Rhône-Alpes, Savoie, Savoie

Oeuvre(s) contenue(s) :

Oeuvre(s) en rapport :

Paysage du bassin-versant de l'Isère inférieure et du Val Gelon (IA73003401) Aiton, Albertville, Allondaz, Arbin, Arvillard, Betton-Bettonet, Bonvillard, Bourget-en-Huile, Bourgneuf, Chamousset, Chamoux-sur-Gelon, Champ-Laurent, Châteauneuf, Chignin, Cléry, Coise-Saint-Jean-Pied-Gauthier, Cruet, Détrier, Étable, Francin, Fréterive, Frontenex, Gilly-sur-Isère, Grésy-sur-Isère, Grignon, Hauteville, La Chapelle-Blanche, La Chavanne, La Croix-de-la-Rochette, La Rochette, La Table, La Trinité, Laissaud, Le Pontet, Le Verneil, Les Marches, Les Mollettes, Mercury, Montaille, Montendry, Monthion, Montmélian, Myans, Notre-Dame-des-Millières, Pallud, Planaise, Plancherine, Presle, Rotherens, Sainte-Hélène-du-Lac, Sainte-Hélène-sur-Isère, Saint-Jean-de-la-Porte, Saint-Jeoire-Prieuré, Saint-Pierre-d'Albigny, Saint-Pierre-de-Soucy, Saint-Vital, Tournon, Verrens-Arvey, Villard-d'Héry, Villard-Léger, Villard-Sallet, Villaroux.

Auteur(s) du dossier : Clara Bérelle

Copyright(s) : © Région Rhône-Alpes, Inventaire général du patrimoine culturel ; © Assemblée des Pays de Savoie



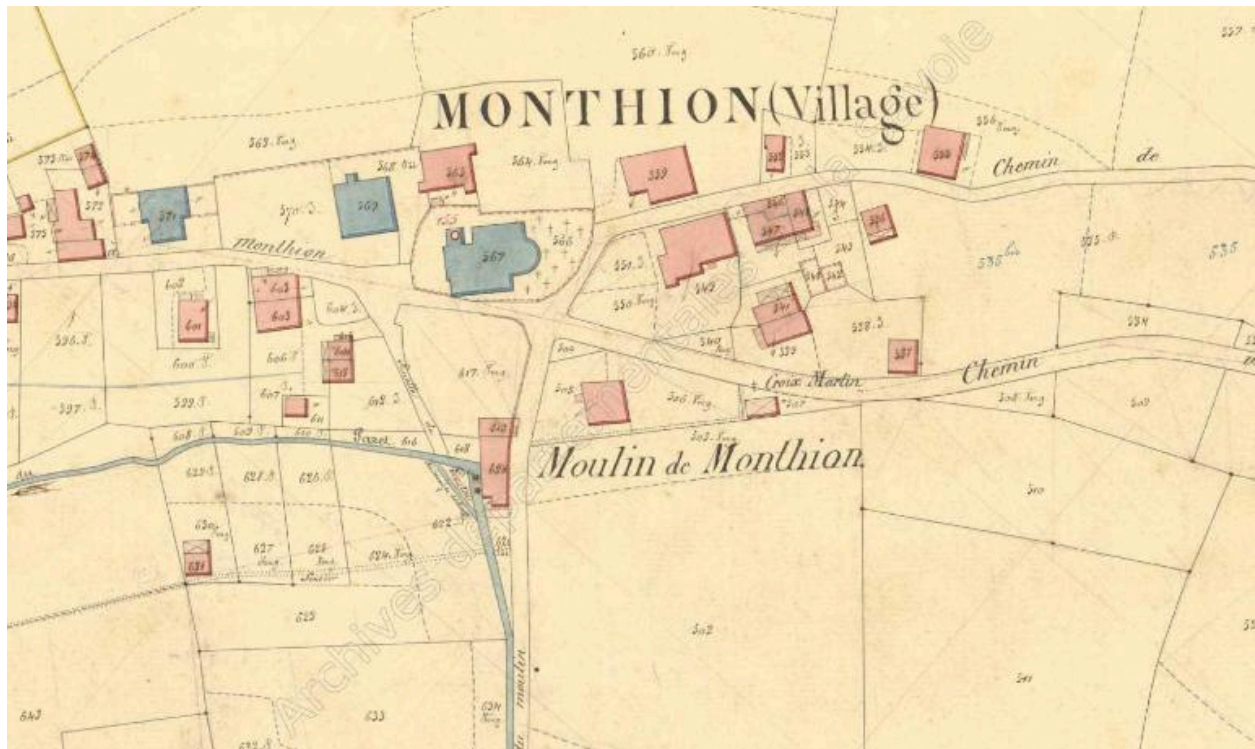
Cadastre de 1728, Monthion, 1728 339, Vue 2 (FR.AD073, C3375).

IVR82_20147303631NUCA

Auteur du document reproduit : Clara Bérelle

© Région Rhône-Alpes, Inventaire général du patrimoine culturel ; © Assemblée des Pays de Savoie ; © Archives départementales de la Savoie

reproduction soumise à autorisation du titulaire des droits d'exploitation



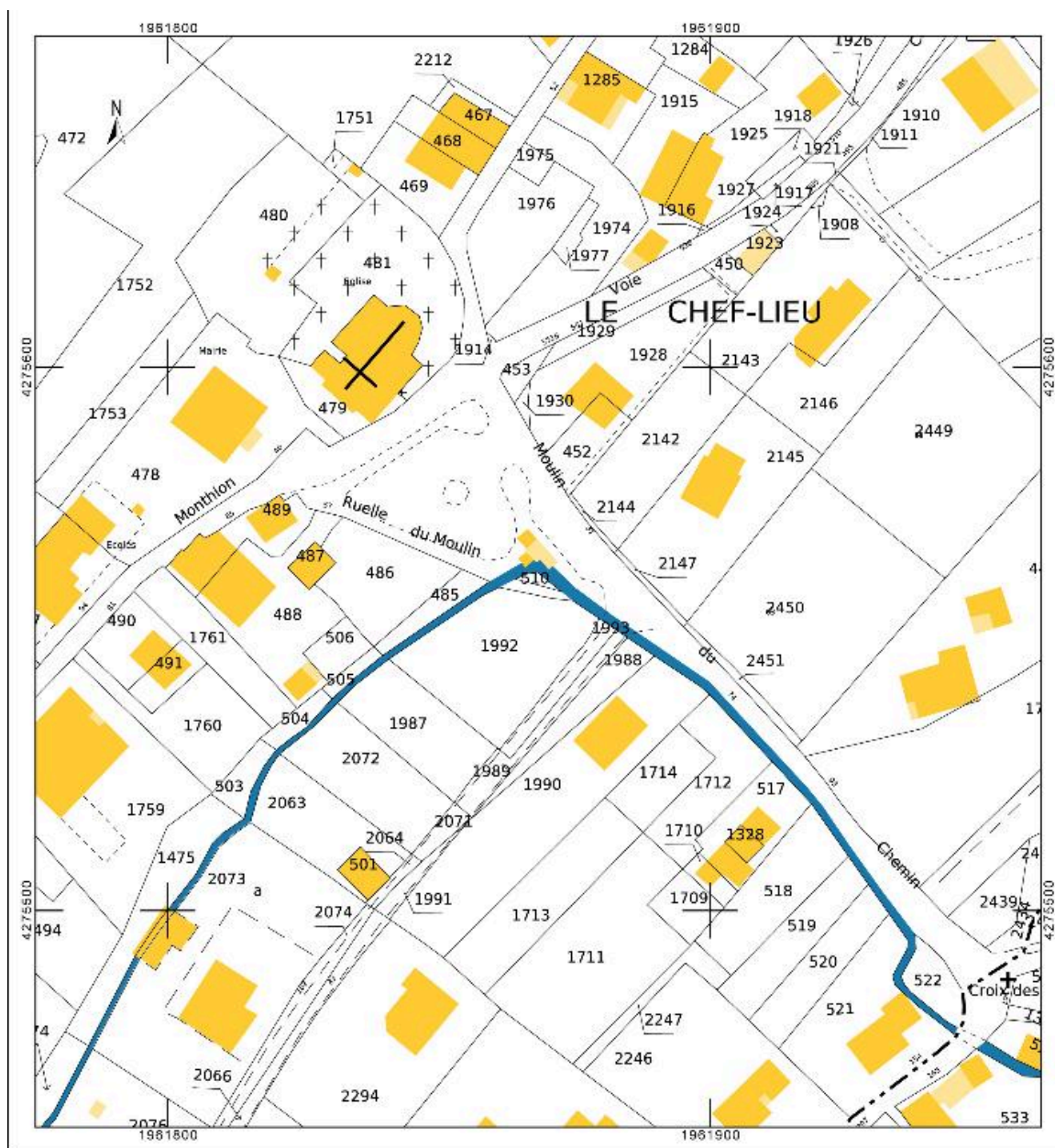
Premier cadastre français, Monthion, 1873, Section A, feuille 2 (FR.AD073, 3P 7464).

IVR82_20147303628NUCA

Auteur du document reproduit : Clara Bérelle

© Région Rhône-Alpes, Inventaire général du patrimoine culturel ; © Assemblée des Pays de Savoie ; © Archives départementales de la Savoie

reproduction soumise à autorisation du titulaire des droits d'exploitation



Cadastre actuel, 2014.

IVR82_20147303629NUCA

Auteur du document reproduit : Clara Bérelle

© Ministère des finances, CIDF, Service du cadastre

reproduction soumise à autorisation du titulaire des droits d'exploitation



Conche présente à l'emplacement du site.

IVR82_20147303630NUCA

Auteur de l'illustration : Clara Bérelle

© Région Rhône-Alpes, Inventaire général du patrimoine culturel ; © Assemblée des Pays de Savoie
reproduction soumise à autorisation du titulaire des droits d'exploitation