



Rhône-Alpes, Savoie  
Saint-Germain-la-Chambotte  
Le Moulin  
Le Moulin

## **Moulin Dumas puis Clerc actuellement désaffecté**

### **Références du dossier**

Numéro de dossier : IA73002672  
Date de l'enquête initiale : 2010  
Date(s) de rédaction : 2011  
Cadre de l'étude : patrimoine industriel Patrimoine hydraulique des Pays de Savoie  
Degré d'étude : monographié

### **Désignation**

Dénomination : moulin  
Parties constituantes non étudiées : atelier de fabrication

### **Compléments de localisation**

Milieu d'implantation : en écart  
Réseau hydrographique : Ruisseau de l'Albenche  
Références cadastrales : 2007. B 708, 709

### **Historique**

La mappe sarde de 1732 présente un moulin sur la berge droite du ruisseau de l'Albenche. Il appartient à Philibert et Claude Dumas, communiens. Le moulin est encore en activité au début du XXe siècle (1908). Il est abandonné au cours du XXe siècle. La reconstruction en parpaings de béton montre un emploi ou un réemploi au cours du siècle.

Période(s) principale(s) : 2e quart 18e siècle

### **Description**

Le bâtiment est de plan rectangulaire sur deux niveaux : un rez-de-chaussée et un étage. Les murs sont construits en pisé et en pierre pour les chaînages d'angle et les encadrements. Une reprise importante en parpaings de béton a été réalisée sur le deuxième niveau. Un essentage de planche ferme la façade nord avec une extension sur l'ouest. Le bâtiment était uniquement consacré à l'activité de meunerie. Pour actionner la roue, une dérivation était réalisée sur le ruisseau de l'Albenche pour alimenter un réservoir en amont du moulin. Le site est actuellement désaffecté et en mauvais état.

### **Éléments descriptifs**

Matériau(x) du gros-oeuvre, mise en oeuvre et revêtement : pisé ; pierre ; essentage de planches ; parpaing de béton  
Matériau(x) de couverture : ardoise  
Plan : plan rectangulaire régulier  
Étage(s) ou vaisseau(x) : en rez-de-chaussée, 1 étage carré  
Type(s) de couverture : toit à longs pans  
Énergies : énergie hydraulique

### **Typologies et état de conservation**

État de conservation : mauvais état, remanié

## Statut, intérêt et protection

Ce hameau a compté jusqu'à trois artifices entre le XVIII<sup>e</sup> siècle et le début du XX<sup>e</sup> siècle. Au niveau de la commune de Saint-Germain-la-Chambotte, l'activité de meunerie n'était pas restreinte au seul moulin à eau, des moulins à vent ont été implantés au passage de la Chambotte.

Statut de la propriété : propriété privée

## Références documentaires

### Documents d'archive

- **FR.AD073, C 3988, Cadastre de 1728 dit Mappede Sarde, Saint-Germain-la-Chambotte, vue 1, 1732**  
FR.AD073, C 3988, Cadastre de 1728 dit Mappede Sarde, Saint-Germain-la-Chambotte, vue 1, 1732
- **FR.AD073 sous-série 81S64, Service hydraulique. Saint-Germain-la-Chambotte, 1879-1881**  
FR.AD073 sous-série 81S64, Service hydraulique. Saint-Germain-la-Chambotte, 1879-1881  
Dossier autorisation de la Scierie Monard
- **Conseil général de la Savoie, Conservation Départementale du Patrimoine, Inventaire Grand Lac, Conseil général de la Savoie, Conservation Départementale du Patrimoine, Inventaire Grand Lac, Saint-Germain-la-Chambotte, 2002**  
Fiche de synthèse, p. 6

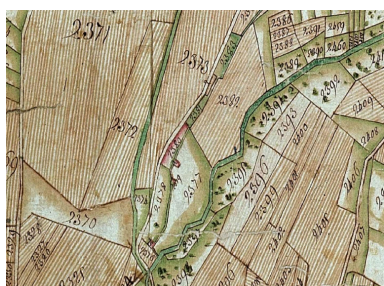
### Documents figurés

- **Cadastre actuel de 2007**  
**Cadastre actuel**, consulté en 2007 (Accès internet : <URL : <https://www.cadastre.gouv.fr/scpc/rechercherPlan.do#>>)

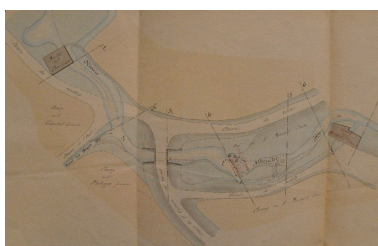
### Bibliographie

- **P. Paillard (dir.), Histoire des communes savoyardes : Aix-les-Bains et ses environs, Les Bauges, La Chartreuse, La Combe de Savoie, Montmélian, T.2, 1984.**  
PAILLARD, Philippe (dir.). **Histoire des communes savoyardes. Tome 2 : Aix-les-Bains et ses environs - Les Bauges - La Chartreuse - La Combe de Savoie - Montmélian.** Roanne, Le Coteau : éditions Horvath, 1982.  
p. 100

## Illustrations



Cadastre de 1732. Cadastre de 1728 AD Savoie. C 3988  
Phot. Yannick Milleret  
IVR82\_20117302102NUCA



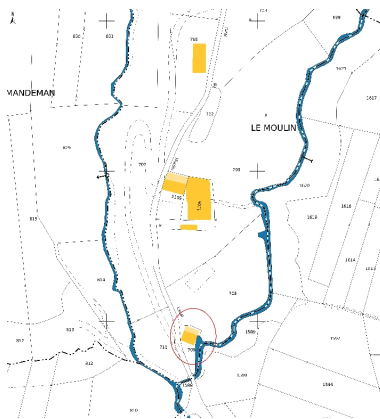
Plan des installations hydrauliques sur le ruisseau de l'Albenche, Saint-Germain-la-Chambotte, 1881. Plan des installations hydrauliques sur le ruisseau de l'Albenche, Saint-Germain-la-Chambotte, 1881 AD Savoie. 81 S 64  
Phot. Yannick Milleret  
IVR82\_20117302107NUCA



Premier cadastre français, 1908. Cadastre de 1908 AD Savoie. 3P 7328  
Phot. Yannick Milleret  
IVR82\_20117302103NUCA



Cadastré rénové, 1938-1988. Cadastre de 1938-1988 AD Savoie. 3P 7239  
Phot. Yannick Milleret  
IVR82\_20117302104NUCA



Cadastré actuel, 2007  
Phot. Yannick Milleret  
IVR82\_20117302108NUCA



Vue générale de l'ancien moulin, façade sud  
Phot. Yannick Milleret  
IVR82\_20117302109NUCA



Vue amont du moulin, façades ouest et nord  
Phot. Yannick Milleret  
IVR82\_20117302110NUCA



Détail de la façade sud et du mur sur où se trouvait la roue  
Phot. Yannick Milleret  
IVR82\_20117302111NUCA

## Dossiers liés

### Dossiers de synthèse :

Patrimoine hydraulique de la Savoie : présentation de l'étude départementale (IA00141274) Rhône-Alpes, Savoie, Savoie

### Oeuvre(s) contenue(s) :

### Oeuvre(s) en rapport :

Paysage du bassin-versant du Lac du Bourget et tributaires (IA73002685) Rhône-Alpes, Savoie, Chambéry

Auteur(s) du dossier : Yannick Milleret

Copyright(s) : © Région Rhône-Alpes, Inventaire général du patrimoine culturel ; © Assemblée des Pays de Savoie





Cadastré de 1732. Cadastre de 1728 AD Savoie. C 3988

Référence du document reproduit :

- **Cadastré de 1732**  
Cadastré de 1728  
AD Savoie : C 3988

IVR82\_20117302102NUCA

Auteur de l'illustration : Yannick Milleret

© Région Rhône-Alpes, Inventaire général du patrimoine culturel ; © Assemblée des Pays de Savoie  
reproduction soumise à autorisation du titulaire des droits d'exploitation







Premier cadastre français, 1908. Cadastre de 1908 AD Savoie. 3P 7328

Référence du document reproduit :

- **Premier cadastre français Cadastre de 1908**  
Premier cadastre français Cadastre de 1908  
AD Savoie : 3P 7328

IVR82\_20117302103NUCA

Auteur de l'illustration : Yannick Milleret

© Région Rhône-Alpes, Inventaire général du patrimoine culturel ; © Assemblée des Pays de Savoie  
reproduction soumise à autorisation du titulaire des droits d'exploitation



Cadastre rénové, 1938-1988. Cadastre de 1938-1988 AD Savoie. 3P 7239

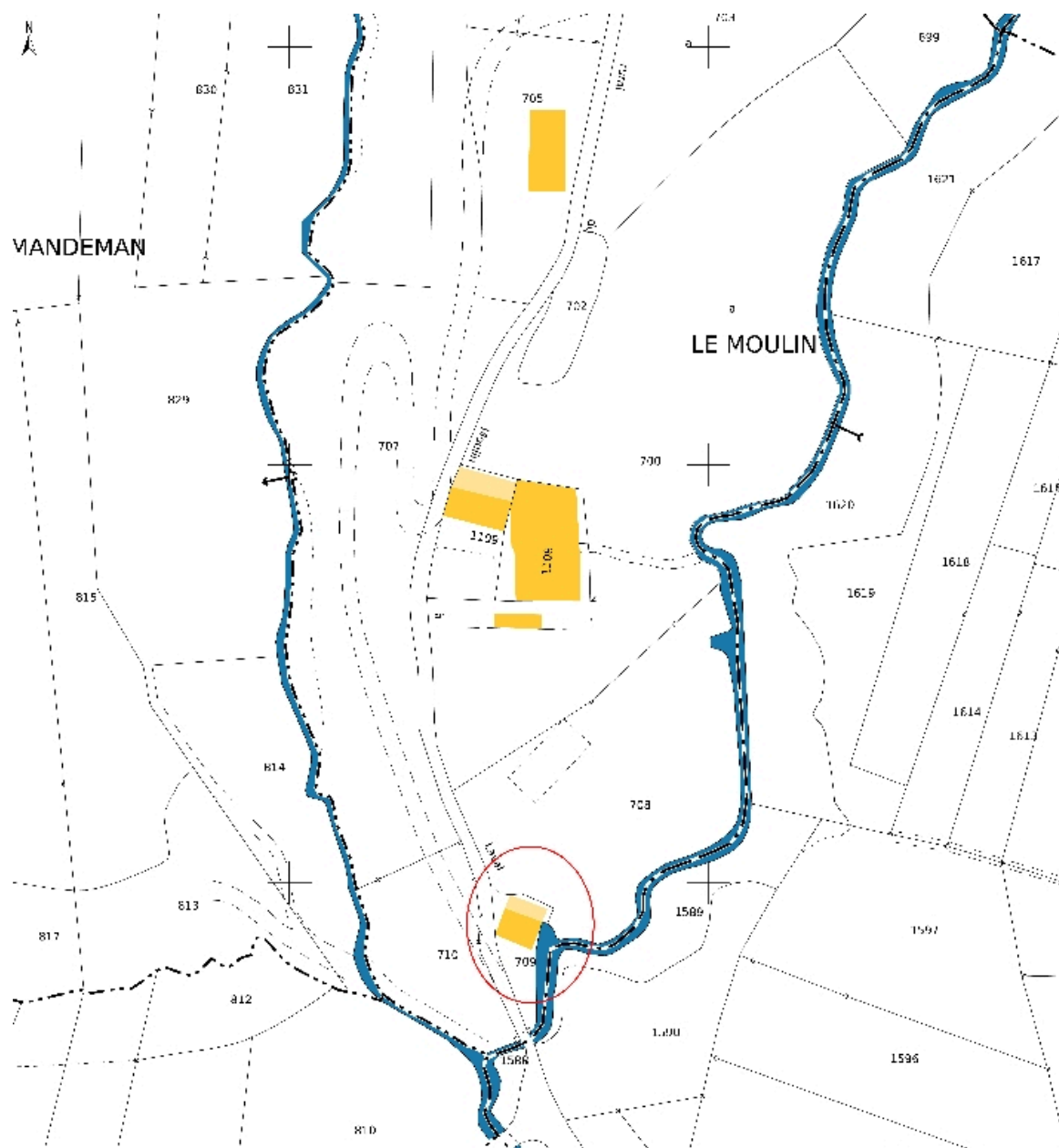
Référence du document reproduit :

- **Cadastre rénové Cadastre de 1938-1988**  
Cadastre rénové Cadastre de 1938-1988  
AD Savoie : 3P 7239

IVR82\_20117302104NUCA

Auteur de l'illustration : Yannick Milleret

© Région Rhône-Alpes, Inventaire général du patrimoine culturel ; © Assemblée des Pays de Savoie  
reproduction soumise à autorisation du titulaire des droits d'exploitation



Cadastre actuel, 2007

Référence du document reproduit :

- **Cadastre actuel de 2007**  
**Cadastre actuel**, consulté en 2007 (Accès internet : <URL : <https://www.cadastre.gouv.fr/scpc/rechercherPlan.do#>>)

IVR82\_20117302108NUCA

Auteur de l'illustration : Yannick Milleret

© Région Rhône-Alpes, Inventaire général du patrimoine culturel ; © Assemblée des Pays de Savoie  
reproduction soumise à autorisation du titulaire des droits d'exploitation





Vue générale de l'ancien moulin, façade sud

IVR82\_20117302109NUCA

Auteur de l'illustration : Yannick Milleret

© Région Rhône-Alpes, Inventaire général du patrimoine culturel ; © Assemblée des Pays de Savoie  
reproduction soumise à autorisation du titulaire des droits d'exploitation



Vue amont du moulin, façades ouest et nord

IVR82\_20117302110NUCA

Auteur de l'illustration : Yannick Milleret

© Région Rhône-Alpes, Inventaire général du patrimoine culturel ; © Assemblée des Pays de Savoie  
reproduction soumise à autorisation du titulaire des droits d'exploitation





Détail de la façade sud et du mur sur où se trouvait la roue

IVR82\_2011730211NUCA

Auteur de l'illustration : Yannick Milleret

© Région Rhône-Alpes, Inventaire général du patrimoine culturel ; © Assemblée des Pays de Savoie  
reproduction soumise à autorisation du titulaire des droits d'exploitation