



Lyon 1er
Saint-Nizier
20 rue Paul-Chenavard

Immeuble

Références du dossier

Numéro de dossier : IA69005990
Date de l'enquête initiale : 2003
Date(s) de rédaction : 2003
Cadre de l'étude : inventaire topographique Inventaire de la Ville de Lyon
Degré d'étude : repéré

Désignation

Dénomination : immeuble
Parties constituantes non étudiées : cour

Compléments de localisation

Milieu d'implantation : en ville
Références cadastrales : 1831, F, 325 ; 1999. AV 30 ouest

Historique

Immeuble construit à la fin du 15e ou au début du 16e siècle. Il a été surélevé d'un étage carré au 18e ou 19e siècle ; les coursières de la cour ont été refaites à la même époque (actuellement fermées par des murs en pan de bois). L'immeuble a été ravagé par un incendie en août 1969 puis restauré (témoignage oral), la cour ayant été alors couverte à hauteur du premier niveau pour servir de dépôt.

Période(s) principale(s) : limite 15e siècle 16e siècle

Description

Façade ouvrant sur la cour commune du 20, rue Paul-Chenavard. L'immeuble devait présenter primitivement 3 étages carrés et 1 comble à surcroît.

Éléments descriptifs

Matériau(x) du gros-oeuvre, mise en oeuvre et revêtement : calcaire ; enduit ; moellon
Étage(s) ou vaisseau(x) : 4 étages carrés, comble à surcroît
Escaliers : escalier hors-oeuvre : escalier en vis sans jour, en maçonnerie, cage ouverte

Typologies et état de conservation

Typologies : deux corps de bâtiment en L
État de conservation : restauré


Statut, intérêt et protection

Statut de la propriété : propriété privée


Illustrations



Plan-masse, d'après le système
urbain de référence, version 1999
Dess. Paul Cherblanc
IVR82_20056902723NUDA




Vue générale depuis la deuxième
cour du 29, rue Lanterne
Phot. Didier Gourbin
IVR82_20056901447NUCA



Façade principale sur la
cour commune, détail des
deux premiers niveaux
Phot. Didier Gourbin
IVR82_20056901474NUC



Cour, tour d'escalier, vue
générale depuis le 1er étage
Phot. Didier Gourbin
IVR82_20056901471NUCA



Cour, tour d'escalier, élévation
à hauteur du 1er étage
Phot. Didier Gourbin
IVR82_20056901472NUCA



Cour, corps mince ouest,
élévation des niveaux 2 et 3
Phot. Didier Gourbin
IVR82_20056901473NUCA

Dossiers liés

Dossiers de synthèse :

Présentation de l'étude de la ville de Lyon (IA69000216) Rhône-Alpes, Rhône, Lyon

Présentation du quartier Saint-Nizier (IA69007056) Lyon, Saint-Nizier

Immeubles du quartier Saint-Nizier (IA69006513) Lyon, Saint-Nizier

Oeuvre(s) contenue(s) :

Auteur(s) du dossier : Lore Derail, Bernard Ducouret

Copyright(s) : © Région Rhône-Alpes, Inventaire général du patrimoine culturel ; © Ville de Lyon



Plan-masse, d'après le système urbain de référence, version 1999

IVR82_20056902723NUDA

Auteur de l'illustration : Paul Cherblanc

Technique de relevé : reprise de fond ;

© Région Rhône-Alpes, Inventaire général du patrimoine culturel ; © Ville de Lyon
reproduction soumise à autorisation du titulaire des droits d'exploitation



Vue générale depuis la deuxième cour du 29, rue Lanterne

IVR82_20056901447NUCA

Auteur de l'illustration : Didier Gourbin

© Région Rhône-Alpes, Inventaire général du patrimoine culturel ; © Ville de Lyon
reproduction soumise à autorisation du titulaire des droits d'exploitation



Façade principale sur la cour commune, détail des deux premiers niveaux

IVR82_20056901474NUC

Auteur de l'illustration : Didier Gourbin

© Région Rhône-Alpes, Inventaire général du patrimoine culturel ; © Ville de Lyon
reproduction soumise à autorisation du titulaire des droits d'exploitation



Cour, tour d'escalier, vue générale depuis le 1er étage

IVR82_20056901471NUCA

Auteur de l'illustration : Didier Gourbin

© Région Rhône-Alpes, Inventaire général du patrimoine culturel ; © Ville de Lyon
reproduction soumise à autorisation du titulaire des droits d'exploitation



Cour, tour d'escalier, élévation à hauteur du 1er étage

IVR82_20056901472NUCA

Auteur de l'illustration : Didier Gourbin

© Région Rhône-Alpes, Inventaire général du patrimoine culturel ; © Ville de Lyon
reproduction soumise à autorisation du titulaire des droits d'exploitation



Cour, corps mince ouest, élévation des niveaux 2 et 3

IVR82_20056901473NUCA

Auteur de l'illustration : Didier Gourbin

© Région Rhône-Alpes, Inventaire général du patrimoine culturel ; © Ville de Lyon
reproduction soumise à autorisation du titulaire des droits d'exploitation