Rhône-Alpes, Savoie
Montcel
au Lancié

Hotel-restaurant Claude Pégaz, puis "Le Chalet"

Références du dossier

Numéro de dossier : IA73003325
Date de l'enquête initiale : 2014
Date(s) de rédaction : 2016
Cadre de l'étude : inventaire topographique Inventaire du Parc naturel régional du Massif des Bauges
Degré d'étude : recensé

Désignation

Dénomination : hôtel de voyageurs, restaurant, café
Appellation : Le Chalet
Parties constituantes non étudiées : fontaine

Compléments de localisation

Milieu d'implantation : bâti lâche
Références cadastrales : 1880, D1, 2 ; 2013, D1, 955, 1002

Historique

L'édifice a été construit sans doute peu après 1880 (il est absent du 1er cadastre français), et surélevé rapidement car sur les cartes postales du début du 20e siècle, le comble semble bâti en parpaing. Il est alors identifié comme le café-restaurant ou hôtel de Claude Pégaz. Il comprend alors le bâtiment principal, avec quatre travées en façade nord et trois en retour (côté ouest ; deux travées côté est, sur cour), pour un étage plus un comble à surcroît dans la surélévation, avec une remise ouverte basse en retour au sud-ouest. Par la suite (2e quart 20e siècle ?), le balcons des élévations nord et est sont modifiés et la remise agrandie (carte postale). Puis le bâtiment principal est agrandi d'une travée vers le nord (dessinée sur le cadastre rénové, donc après 1958, de même que la remise dans son emprise actuelle) ; ses façades nord et est sont unifiées par la construction de balcons filants en ciment, le toit est refait (avant 1962 ; carte postale CIM). La fonction d'hôtel-restaurant a cessé au début du 21e siècle. La remise est utilisée par une entreprise de pratique de vol libre, et contient des gîtes.
Le bassin porte la signature de François Emonnet, constructeur de bassins à Gruffy (Haute-Savoie), et la date 1924.

Période(s) principale(s) : 4e quart 19e siècle (?)
Période(s) secondaire(s) : milieu 20e siècle
Dates : 1924 (porte la date)
Auteur(s) de l'oeuvre : François Emonnet (maçon, fontainier, signature)

Description

L'édifice est situé le long de la route principale (RD 211 de Chambéry à Albens). La partie hôtellerie et restauration occupait le corps de bâtiment situé au nord, qui comprend un sous-sol (accès en façade latérale, protégé par une remise ouverte), un rez-de-chaussée, un étage carré et un comble à surcroît. Dans son état d'origine, la façade principale, sur cour et à l'ouest (sud-ouest) comptait quatre travées, avec un balcon à garde-corps en bois découpé devant les deux travées médianes, et trois travées en retour, au nord (nord-ouest), avec un balcon sur la travée médiane ; la travée ajoutée au nord abrite une salle à manger au rez-de-chaussée, ouverte sur l'extérieur par trois arcades en plein-cintre. Un balcon filant à garde-corps en bois peint bicolore court sur les deux façades, et un balcon a été ajouté au comble. Le 1er étage et le comble étaient dévolus aux chambres. Le bâtiment de dépendance, en retour, comprend une travée de remise ouverte, une écurie (sol en carreaux de grès ZEB / PARAY-LE-MONIAL (S et L)), trois remises et à l'extrémité une partie avec fonctions d'atelier et de logement (actuellement : gîtes touristiques).

Les murs sont en moellon de calcaire enduit (enduit ciment), avec des encadrements en brique à linteau en arc segmentaire, ou en ciment (travée nord). Les toits sont à longs pans et demi-croupe, en ardoise (bâtiment principal) ou en fibrociment (dépendance).
Un bassin (fontaine, abreuvoir) est aménagé à l'entrée de la cour (deux bacs, décor sur la face principale : trois tables rentrantes, une tablette échancrée avec la date ; borne fontaine sur le grand côté opposé, remaniée ; barres en fonte pour le seau).

Eléments descriptifs

Matériau(x) du gros-oeuvre, mise en oeuvre et revêtement : calcaire, moellon, enduit
Matériau(x) de couverture : ardoise, ciment amiante en couverture
Étage(s) ou vaisseau(x) : 1 étage carré, comble à surcroît, sous-sol
Couvrements :
Élévations extérieures : élévation à travées
Type(s) de couverture : toit à longs pans, demi-croupe
Escaliers : escalier intérieur : escalier droit

Décor

Représentations :

Statut, intérêt et protection

Statut de la propriété : propriété privée

Références documentaires

Documents figurés

- **Coll. part. Carte postale. 4572. LE MONTCEL (Savoie) Chef-lieu – Alt. 620 m Le Restaurant PEGAZ Claude Photo Grimal Chambéry**
  4572. LE MONTCEL (Savoie) Chef-lieu – Alt. 620 m Le Restaurant PEGAZ Claude Photo Grimal Chambéry / Louis Grimal (éditeur). 1 impr. photoméc. (carte postale) : N&B. 1er quart 20e siècle (Collection particulière, Le Montcel).
  Collection particulière

- **Coll. part. Carte postale. 4573. LE MONTCEL (Savoie) Chef-lieu – Alt. 620 m Le Café-Restaurant PEGAZ Claude Photo Grimal Chambéry**
  4573. LE MONTCEL (Savoie) Chef-lieu – Alt. 620 m Le Café-Restaurant PEGAZ Claude Photo Grimal Chambéry / Louis Grimal (éditeur). 1 impr. photoméc. (carte postale) : N&B. 1er quart 20e siècle (AP Podevin).
  AP Podevin

- **8. LE MONTCEL (Savoie) – Restaurant Pégaz carte postale coll part**
  8. LE MONTCEL (Savoie) – Restaurant Pégaz / 1 impr. photoméc. (carte postale) : N&B. 1er quart 20e siècle (AP Podevin).
  AP Podevin

- **Coll. Part. Carte postale. LE MONTCEL (Savoie) – Alt. 700 m. – Hôtel PÉGAZ**
  LE MONTCEL (Savoie) – Alt. 700 m. – Hôtel PÉGAZ / 1 impr. photoméc. (carte postale) : N&B. 1er quart 20e siècle (Collection particulière, Le Montcel).
  Collection particulière

- **CIM [au verso] LE MONTCEL (Savoie) – Alt. 620 m. Café-Restaurant Pegaz – Le Chalet carte postale coll part**
  CIM [au verso] **LE MONTCEL (Savoie) – Alt. 620 m. Café-Restaurant Pegaz – Le Chalet** PHOTO COMBIER MACON PHOTOGRAPHIE VERITABLE / CIM [Combier imprimeur à Mâcon] (éditeur, imprimeur). 1 impr. photoméc. (carte postale) : N&B. Milieu 20e siècle (AP Podevin).

[Tampon au verso] MAISON D'ENFANTS « BOCAGE FLEURY »
AP Podevin

- **Gimy [au verso] La Savoie Pittoresque 1 LE MONTCEL alt 596 m. Restaurant PÉGAZ carte postale coll part**
  Gimy [au verso] **La Savoie Pittoresque 1 LE MONTCEL alt 596 m. Restaurant PÉGAZ** Coll. La plus belle, A. Collomb – Édit. – Chambéry / A. Collomb (éditeur). 1 impr. photoméc. (carte postale) : N&B. milieu 20e siècle (années 1950) (AP Podevin).
  AP Podevin

- **Coll. part. Carte postale. CIM [au verso] LE MONTCEL (Savoie), alt. 620 m. 1 – Le Chalet**
  CIM [au verso] LE MONTCEL (Savoie), alt. 620 m. 1 – Le Chalet COMBIER IMP. MACON (S. - et – L.) « CIM » PHOTOGRAPHIE VERITABLE Reproduction Interdite / CIM [Combier imprimeur à Mâcon] (éditeur, imprimeur). 1 impr. photoméc. (carte postale) : N&B. Milieu 20e siècle (envoyée en 1962) (Collection particulière, Le Montcel).
  Collection particulière

Illustrations



4572. LE MONTCEL (Savoie) Chef-lieu – Alt. 620 m Le Restaurant PEGAZ Claude Photo Grimal Chambéry. Carte postale, Louis Grimal (éditeur), 1er quart 20e siècle (Collection particulière). Autr. Louis Grimal,
Repro. Caroline Guibaud
IVR84_20167302300NUCB

4573. LE MONTCEL (Savoie) Chef-lieu – Alt. 620 m Le Café-Restaurant PEGAZ Claude Photo Grimal Chambéry. Carte postale, Louis Grimal (éditeur), 1er quart 20e siècle (Collection particulière). Autr. Louis Grimal,
Repro. Caroline Guibaud
IVR84_20167303019NUCB

8. LE MONTCEL (Savoie) – Restaurant Pégaz. Carte postale, 1er quart 20e siècle (Coll. part. M.-A. Podevin).
Phot. Eric (reproduction) Dessert
IVR84_20167303015NUCB



LE MONTCEL (Savoie) – Alt. 700 m. – Hôtel PÉGAZ. Carte postale, 1er quart 20e siècle (Collection particulière).
Repro. Caroline Guibaud
IVR84_20167302302NUCB

CIM [au verso] LE MONTCEL (Savoie) – Alt. 620 m. Café-Restaurant Pegaz – Le Chalet. Carte postale, milieu 20e siècle (Coll. part. M.-A. Podevin).
Phot. Eric (reproduction) Dessert
IVR84_20167303013NUCB

Gimy [au verso] La Savoie Pittoresque 1 LE MONTCEL alt 596 m. Restaurant PÉGAZ. Carte postale, 3e quart 20e siècle (Coll. part. M.-A. Podevin). Le cliché présente le 1er état de l'agrandissement du rez-de-chaussée, avec une salle à manger à murs vitrés.
Phot. Eric (reproduction) Dessert
IVR84_20167303017NUCB

CIM [au verso] LE MONTCEL (Savoie), alt. 620 m. 1 – Le Chalet. Carte postale, milieu 20e siècle (envoyée en 1962) (Collection particulière).
Phot. CIM [Combier imprimeur à Mâcon], Repro. Caroline Guibaud
IVR84_20167302303NUCB

Vue d'ensemble depuis le nord.
Phot. Thierry Leroy
IVR82_20157303542NUCA

Vue d'ensemble de la cour.
Phot. Thierry Leroy
IVR82_20157303544NUCAQ

Vue des élévations sud et ouest du bâtiment principal, depuis la cour.
Phot. Caroline Guibaud
IVR82_20157303142NUCA

Vue du bassin.
Phot. Caroline Guibaud
IVR82_20157303141NUCA

Dossiers liés

Oeuvre(s) contenue(s) :
Oeuvre(s) en rapport :
Village de Montcel (IA73003315) Rhône-Alpes, Savoie, Montcel, chef-lieu

Auteur(s) du dossier : Caroline Guibaud, Thierry Monnet
Copyright(s) : © Région Rhône-Alpes, Inventaire général du patrimoine culturel ; © Parc naturel régional du Massif des Bauges



4572. LE MONTCEL (Savoie) Chef-lieu – Alt. 620 m Le Restaurant PEGAZ Claude Photo Grimal Chambéry. Carte postale, Louis Grimal (éditeur), 1er quart 20e siècle (Collection particulière).

Référence du document reproduit :

- **Coll. part. Carte postale. 4572. LE MONTCEL (Savoie) Chef-lieu – Alt. 620 m Le Restaurant PEGAZ Claude Photo Grimal Chambéry**
  4572. LE MONTCEL (Savoie) Chef-lieu – Alt. 620 m Le Restaurant PEGAZ Claude Photo Grimal Chambéry / Louis Grimal (éditeur). 1 impr. photoméc. (carte postale) : N&B. 1er quart 20e siècle (Collection particulière, Le Montcel).
  Collection particulière

IVR84_20167302300NUCB
Auteur de l'illustration (reproduction) : Caroline Guibaud
Auteur du document reproduit : Louis Grimal
© Région Auvergne-Rhône-Alpes, Inventaire général du patrimoine culturel ; © Parc naturel régional du Massif des Bauges ; © Collection particulière
reproduction soumise à autorisation du titulaire des droits d'exploitation

4573. LE MONTCEL (Savoie) Chef-lieu – Alt. 620 m Le Café-Restaurant PEGAZ Claude Photo Grimal Chambéry. Carte postale, Louis Grimal (éditeur), 1er quart 20e siècle (Collection particulière).

Référence du document reproduit :

- **Coll. part. Carte postale. 4573. LE MONTCEL (Savoie) Chef-lieu – Alt. 620 m Le Café-Restaurant PEGAZ Claude Photo Grimal Chambéry**
  4573. LE MONTCEL (Savoie) Chef-lieu – Alt. 620 m Le Café-Restaurant PEGAZ Claude Photo Grimal Chambéry / Louis Grimal (éditeur). 1 impr. photoméc. (carte postale) : N&B. 1er quart 20e siècle (AP Podevin).
  AP Podevin

IVR84_20167303019NUCB
Auteur de l'illustration (reproduction) : Caroline Guibaud
Auteur du document reproduit : Louis Grimal
© Région Auvergne-Rhône-Alpes, Inventaire général du patrimoine culturel ; © Parc naturel régional du Massif des Bauges ; © Collection particulière M.-A. Podevin
reproduction soumise à autorisation du titulaire des droits d'exploitation

8. LE MONTCEL (Savoie) – Restaurant Pégaz. Carte postale, 1er quart 20e siècle (Coll. part. M.-A. Podevin).

Référence du document reproduit :

- **8. LE MONTCEL (Savoie) – Restaurant Pégaz carte postale coll part**
  8. LE MONTCEL (Savoie) – Restaurant Pégaz / 1 impr. photoméc. (carte postale) : N&B. 1er quart 20e siècle (AP Podevin).
  AP Podevin

IVR84_20167303015NUCB
Auteur de l'illustration : Eric (reproduction) Dessert
© Région Auvergne-Rhône-Alpes, Inventaire général du patrimoine culturel ; © Parc naturel régional du Massif des Bauges ; © Collection particulière M.-A. Podevin
reproduction soumise à autorisation du titulaire des droits d'exploitation

LE MONTCEL (Savoie) – Alt. 700 m. – Hôtel PÉGAZ. Carte postale, 1er quart 20e siècle (Collection particulière).

Référence du document reproduit :

- **Coll. Part. Carte postale. LE MONTCEL (Savoie) – Alt. 700 m. – Hôtel PÉGAZ**
  LE MONTCEL (Savoie) – Alt. 700 m. – Hôtel PÉGAZ / 1 impr. photoméc. (carte postale) : N&B. 1er quart 20e siècle (Collection particulière, Le Montcel).
  Collection particulière

IVR84_20167302302NUCB
Auteur de l'illustration (reproduction) : Caroline Guibaud
© Région Auvergne-Rhône-Alpes, Inventaire général du patrimoine culturel ; © Parc naturel régional du Massif des Bauges ; © Collection particulière
reproduction soumise à autorisation du titulaire des droits d'exploitation

CIM [au verso] LE MONTCEL (Savoie) – Alt. 620 m. Café-Restaurant Pegaz – Le Chalet. Carte postale, milieu 20e siècle (Coll. part. M.-A. Podevin).

Référence du document reproduit :

- **CIM [au verso] LE MONTCEL (Savoie) – Alt. 620 m. Café-Restaurant Pegaz – Le Chalet carte postale coll part**
  CIM [au verso] **LE MONTCEL (Savoie) – Alt. 620 m. Café-Restaurant Pegaz – Le Chalet** PHOTO COMBIER MACON PHOTOGRAPHIE VERITABLE / CIM [Combier imprimeur à Mâcon] (éditeur, imprimeur). 1 impr. photoméc. (carte postale) : N&B. Milieu 20e siècle (AP Podevin).
  [Tampon au verso] MAISON D'ENFANTS « BOCAGE FLEURY »
  AP Podevin

IVR84_20167303013NUCB
Auteur de l'illustration : Eric (reproduction) Dessert
© Région Auvergne-Rhône-Alpes, Inventaire général du patrimoine culturel ; © Parc naturel régional du Massif des Bauges ; © Collection particulière M.-A. Podevin
reproduction soumise à autorisation du titulaire des droits d'exploitation

Gimy [au verso] La Savoie Pittoresque 1 LE MONTCEL alt 596 m. Restaurant PÉGAZ. Carte postale, 3e quart 20e siècle (Coll. part. M.-A. Podevin). Le cliché présente le 1er état de l'agrandissement du rez-de-chaussée, avec une salle à manger à murs vitrés.

Référence du document reproduit :

- **Gimy [au verso] La Savoie Pittoresque 1 LE MONTCEL alt 596 m. Restaurant PÉGAZ carte postale coll part**
  Gimy [au verso] **La Savoie Pittoresque 1 LE MONTCEL alt 596 m. Restaurant PÉGAZ** Coll. La plus belle, A. Collomb – Édit. – Chambéry / A. Collomb (éditeur). 1 impr. photoméc. (carte postale) : N&B. milieu 20e siècle (années 1950) (AP Podevin).
  AP Podevin

IVR84_20167303017NUCB
Auteur de l'illustration : Eric (reproduction) Dessert
© Région Auvergne-Rhône-Alpes, Inventaire général du patrimoine culturel ; © Parc naturel régional du Massif des Bauges ; © Collection particulière M.-A. Podevin
reproduction soumise à autorisation du titulaire des droits d'exploitation

CIM [au verso] LE MONTCEL (Savoie), alt. 620 m. 1 – Le Chalet. Carte postale, milieu 20e siècle (envoyée en 1962) (Collection particulière).

Référence du document reproduit :

- **Coll. part. Carte postale. CIM [au verso] LE MONTCEL (Savoie), alt. 620 m. 1 – Le Chalet**
  CIM [au verso] LE MONTCEL (Savoie), alt. 620 m. 1 – Le Chalet COMBIER IMP. MACON (S. - et – L.) « CIM » PHOTOGRAPHIE VERITABLE Reproduction Interdite / CIM [Combier imprimeur à Mâcon] (éditeur, imprimeur). 1 impr. photoméc. (carte postale) : N&B. Milieu 20e siècle (envoyée en 1962) (Collection particulière, Le Montcel).
  Collection particulière

IVR84_20167302303NUCB
Auteur de l'illustration : CIM [Combier imprimeur à Mâcon], Auteur de l'illustration (reproduction) : Caroline Guibaud
© Région Auvergne-Rhône-Alpes, Inventaire général du patrimoine culturel ; © Parc naturel régional du Massif des Bauges ; © Collection particulière
reproduction soumise à autorisation du titulaire des droits d'exploitation

Vue d'ensemble depuis le nord.

IVR82_20157303542NUCA
Auteur de l'illustration : Thierry Leroy
© Région Rhône-Alpes, Inventaire général du patrimoine culturel ; © Parc naturel régional du Massif des Bauges
reproduction soumise à autorisation du titulaire des droits d'exploitation

Vue d'ensemble de la cour.

IVR82_20157303544NUCAQ
Auteur de l'illustration : Thierry Leroy
© Région Auvergne-Rhône-Alpes, Inventaire général du patrimoine culturel ; © Parc naturel régional du Massif des Bauges
reproduction soumise à autorisation du titulaire des droits d'exploitation

Vue des élévations sud et ouest du bâtiment principal, depuis la cour.

IVR82_20157303142NUCA
Auteur de l'illustration : Caroline Guibaud
Date de prise de vue : 2014
© Région Auvergne-Rhône-Alpes, Inventaire général du patrimoine culturel ; © Parc naturel régional du Massif des Bauges
reproduction soumise à autorisation du titulaire des droits d'exploitation

Vue du bassin.

IVR82_20157303141NUCA
Auteur de l'illustration : Caroline Guibaud
© Région Auvergne-Rhône-Alpes, Inventaire général du patrimoine culturel ; © Parc naturel régional du Massif des Bauges
reproduction soumise à autorisation du titulaire des droits d'exploitation