



Rhône-Alpes, Ain
Fareins

Village de Fareins

Références du dossier

Numéro de dossier : IA01000701

Date de l'enquête initiale : 2020

Date(s) de rédaction : 2021

Cadre de l'étude : inventaire topographique Pays d'art et d'histoire de Trévoux Dombes Saône Vallée

Degré d'étude : étudié

Désignation

Dénomination : village

Parties constituantes non étudiées : lavoir, garage de réparation automobile, pont

Compléments de localisation

Milieu d'implantation :

Références cadastrales :

Historique

Le bourg de Fareins s'organise à proximité de l'église (re)construite à partir de 1519, cernée de son cimetière. L'habitat se concentre alors au sud de l'église et le long de l'actuelle route de Fléchères, alternant avec des espaces de culture (maisons, prés). Le transfert du cimetière en 1851 modifie les abords immédiats de l'église. Un poids public est installé en 1878 sur l'emplacement de l'ancien cimetière, donnant son nom à la nouvelle place ; il disparaît à l'issue de la Seconde Guerre mondiale et est remplacé par un parking desservant les équipements de proximité : école, bibliothèque, église, mairie, commerces. Au Sud-Ouest de la mairie (édifiée en 1875) est aménagée la place Merlino à partir de 1995 : cet espace public remplace l'ancienne salle des fêtes construite en 1931, laquelle est reconstruite un peu plus à l'Ouest en 2000. Les maisons du bourg suivent un aménagement ancien, antérieur au 19^e siècle. Le développement économique de Villefranche-sur-Saône, à partir de la seconde moitié du 20^e siècle, entraîne une augmentation de la pression foncière et des lotissements sont progressivement aménagés. Le lotissement à l'extrême sud du bourg, à la limite du Poulet, est le plus ancien (vers 1969-1971).

Période(s) principale(s) : 16^e siècle, 19^e siècle, 20^e siècle ()

Description

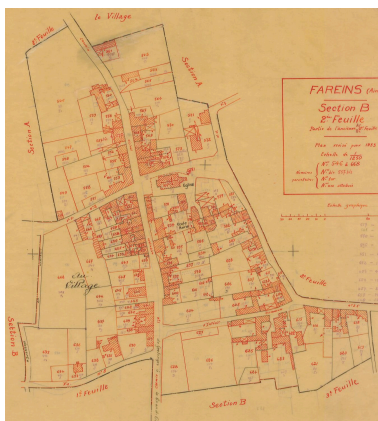
Le bourg de Fareins est un village-rue organisé le long de la route de Fléchères qui le traverse du Nord au Sud. La route croise, au niveau de l'église, les actuels chemin du Chassinal (à l'Ouest) et chemin des Musiciens (à l'Est). Les maisons, construites en pisé sous enduit, s'agglomèrent à proximité de ce croisement, qui autrefois constituait la place du village, face à l'église. Au Sud, la route de la Dombes relie à l'Est le chemin du Payard qui remonte au Nord sur le chemin des Musiciens, le long du parc du château, formant ainsi avec la route de Fléchères un quadrilatère où s'élèvent les maisons parmi les plus anciennes du bourg, incluant pigeonnier, presbytère, mairie et école.

Éléments descriptifs

Illustrations



Le bourg en 1831, plan cadastral (AD de l'Ain).
IVR84_20200100389NUCA



Le bourg en 1933, plan cadastral (AD de l'Ain).
IVR84_20200100390NUCA



Le bourg : la place, carte postale vers 1900 (AD de l'Ain. 5 Fi 157-14).
IVR84_20200100391NUCB



Le bourg : Café Durif, carte postale vers 1900 (AD de l'Ain. 5 Fi 157-15).
IVR84_20200100392NUCB



Vue aérienne du village vers 1960 : l'église et le parc du château Bouchet (AD Ain 9 Fi 762)
IVR84_20200100382NUCB



Vue aérienne du village vers 1960 : l'habitat jointif du centre bourg (AD Ain 7 Fi 762)
IVR84_20200100383NUCB



Vue aérienne du village vers 1960 : l'école maternelle au premier plan (AD Ain 9 Fi 762)
IVR84_20200100384NUCB



L'église et le presbytère, vus depuis la place du poids public
Phot. Michel Pérès
IVR84_20210100370NUCA



La route de Fareins
Phot. Elisabeth Dandel
IVR84_20200100386NUCA

Dossiers liés

Dossiers de synthèse :

Présentation de la commune de Fareins (IA01000700) Rhône-Alpes, Ain, Fareins

Oeuvre(s) contenue(s) :

Oeuvre(s) en rapport :

Ancienne école de filles, actuellement bibliothèque (IA01000705) Rhône-Alpes, Ain, Fareins, 76 chemin des Musiciens

Demeure, dite château Bouchet (IA01000721) Rhône-Alpes, Ain, Fareins, 42 place de la Bascule

École maternelle (IA01000706) Rhône-Alpes, Ain, Fareins, 83 chemin du Payard

Église paroissiale Notre-Dame de l'Assomption (IA01000702) Rhône-Alpes, Ain, Fareins, place de l'Église

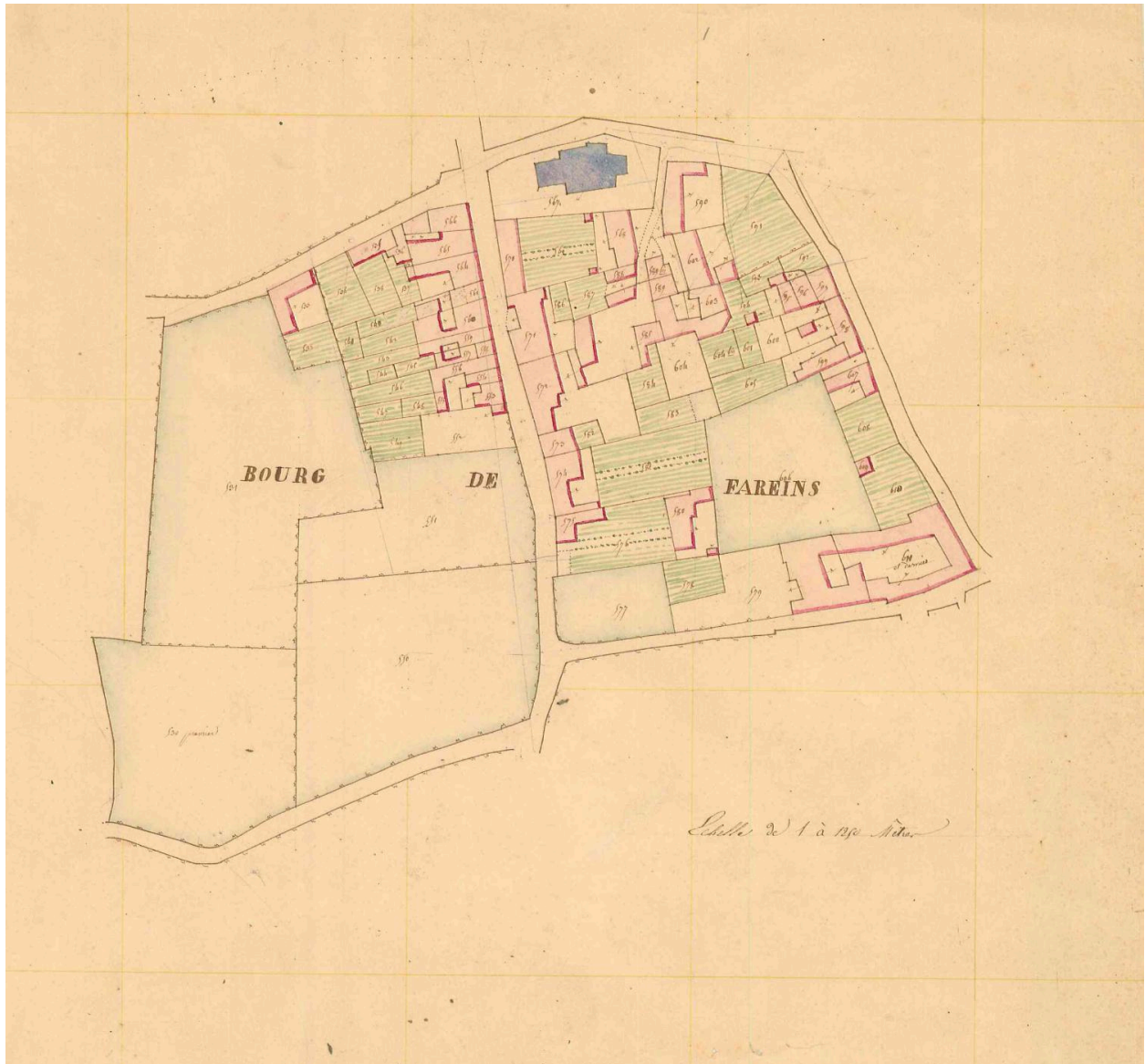
Ferme du Neyprat - ne pas diffuser (IA01000796) Rhône-Alpes, Ain, Fareins, Le Neyprat, 332 route de la Dombes

Mairie-école, actuellement mairie (IA01000704) Rhône-Alpes, Ain, Fareins, 234, 252 route de Fléchères

Presbytère (IA01000703) Rhône-Alpes, Ain, Fareins, 12 impasse du Tilleul

Auteur(s) du dossier : Elisabeth Dandel

Copyright(s) : © Région Auvergne-Rhône-Alpes, Inventaire général du patrimoine culturel ; © Communauté de communes Dombes Saône Vallée

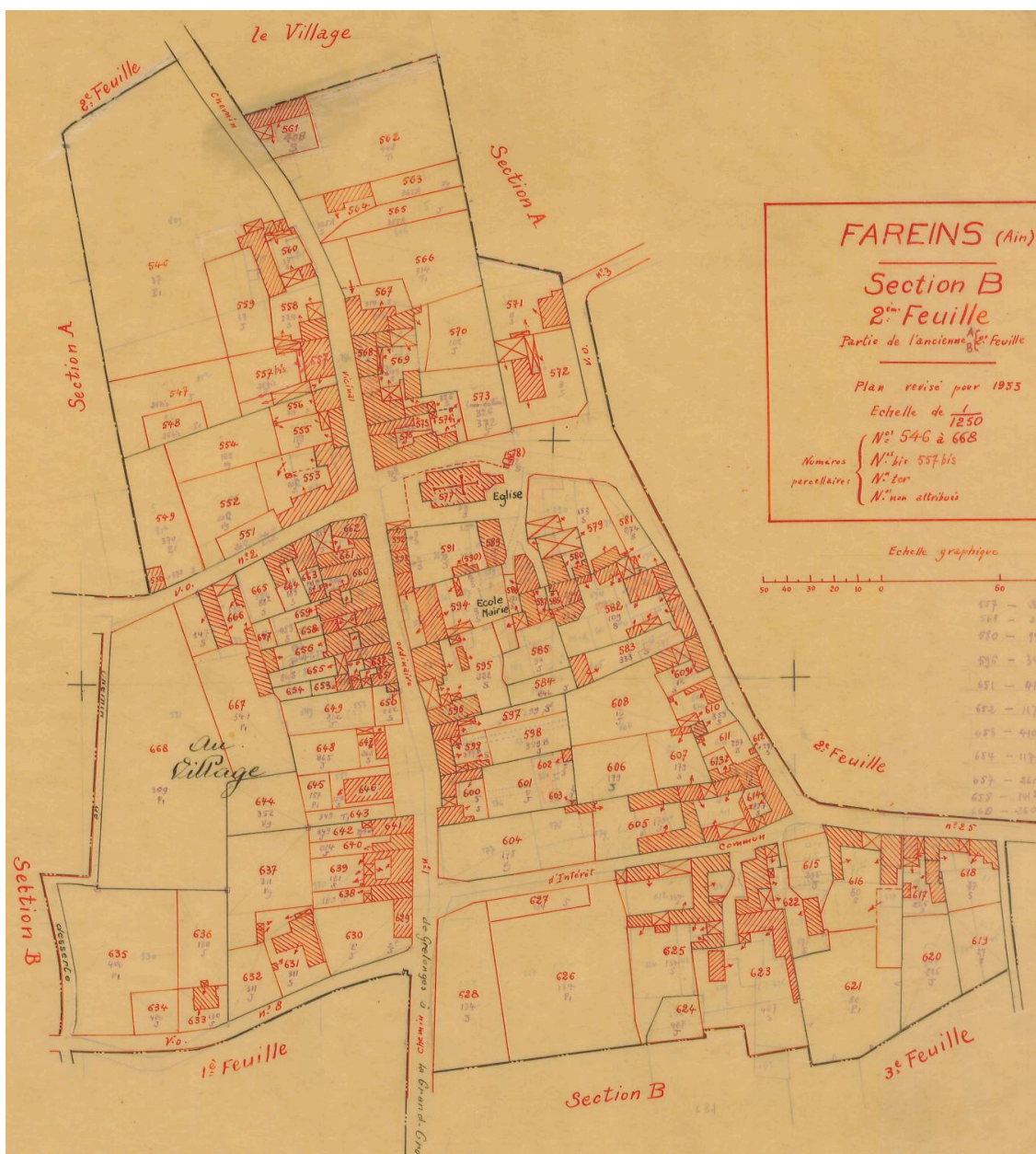


Le bourg en 1831, plan cadastral (AD de l'Ain).

IVR84_20200100389NUCA

© Archives départementales de l'Ain

reproduction soumise à autorisation du titulaire des droits d'exploitation



Le bourg en 1933, plan cadastral (AD de l'Ain).

IVR84_20200100390NUCA

© Archives départementales de l'Ain

reproduction soumise à autorisation du titulaire des droits d'exploitation



Le bourg : la place, carte postale vers 1900 (AD de l'Ain. 5 Fi 157-14).

IVR84_20200100391NUCB

© Archives départementales de l'Ain

reproduction soumise à autorisation du titulaire des droits d'exploitation



Le bourg : Café Durif, carte postale vers 1900 (AD de l'Ain. 5 Fi 157-15).

IVR84_20200100392NUCB

© Archives départementales de l'Ain

reproduction soumise à autorisation du titulaire des droits d'exploitation



Vue aérienne du village vers 1960 : l'église et le parc du château Bouchet (AD Ain 9 Fi 762)

IVR84_20200100382NUCB

© Archives départementales de l'Ain

reproduction soumise à autorisation du titulaire des droits d'exploitation



Vue aérienne du village vers 1960 : l'habitat jointif du centre bourg (AD Ain 7 Fi 762)

IVR84_20200100383NUCB

© Archives départementales de l'Ain

reproduction soumise à autorisation du titulaire des droits d'exploitation



Vue aérienne du village vers 1960 : l'école maternelle au premier plan (AD Ain 9 Fi 762)

IVR84_20200100384NUCB

© Archives départementales de l'Ain

reproduction soumise à autorisation du titulaire des droits d'exploitation



L'église et le presbytère, vus depuis la place du poids public

IVR84_20210100370NUCA

Auteur de l'illustration : Michel Pérès

© Région Auvergne-Rhône-Alpes, Inventaire général du patrimoine culturel
reproduction soumise à autorisation du titulaire des droits d'exploitation



La route de Fareins

IVR84_20200100386NUCA

Auteur de l'illustration : Elisabeth Dandel

Date de prise de vue : 2020

© Communauté de communes Dombes Saône Vallée

reproduction soumise à autorisation du titulaire des droits d'exploitation