



Lyon 2e
Saint-Nizier

Pont de Saône, de Pierre ou du Change, puis de Nemours

Références du dossier

Numéro de dossier : IA69005989
Date de l'enquête initiale : 2005
Date(s) de rédaction : 2005
Cadre de l'étude : inventaire topographique Inventaire de la Ville de Lyon
Degré d'étude : monographié

Désignation

Dénomination : pont
Appellation : de Saône, de Pierre ou du Change, puis de Nemours

Compléments de localisation

Milieu d'implantation : en ville
Réseau hydrographique : la Saône
Références cadastrales : 1831. F non cadastré ; 1831. H1 non cadastré ; doma, ne, public

Historique

Le pont est construit au 11e avec de nombreux remplois de monuments antiques : les mentions de son édification s'échelonnent dans les 2e et 3e quarts du siècle. Les tours à chaque extrémité du pont sont mentionnées en 1208, mais disparaissent dans le courant du 13e siècle. Des maisons figurent sur le pont, à chaque extrémité, sur un sceau de 1271. A la fin de 1492 ou au début de l'année suivante, le Consulat fait réparer la première pile de la rive droite et l'orne d'un lion peint par Jean Péréal. Les réparations sont constantes au cours des siècles, parmi lesquelles celle de 1712 par les architectes Jean-Joseph Ampère et Degérando père et fils. Les maisons bordant la rive droite en amont sont détruites à la suite de l'écroulement de deux d'entre elles en 1744. Celles d'en face disparaissent lors de la création des quais à partir de 1795. En 1806, la 1ère arche est noyée dans le nouveau quai. Du côté de Saint-Nizier les maisons bordant le pont et sa montée en amont sont démolies de 1822 à 1837. Le projet d'un nouveau pont est arrêté en 1842 ; la première pierre est posée le 25 septembre 1843 par le duc de Nemours, fils de Louis-Philippe ; les travaux sont réalisés de 1844 à 1846 sur les plans de l'ingénieur Auguste Jordan ; le pont est ouvert à la circulation en mars 1846 ; il prend le nom de Nemours jusqu'à la révolution de 1848, date à laquelle il reprend le nom de pont du Change. Les démolitions de l'ancien pont sont réalisées après l'achèvement du nouveau. De 1859 à 1862, les rochers occupant la partie centrale du lit de la Saône sont enlevés pour faciliter la navigation. Légèrement endommagé par les bombardements allemands du 2 septembre 1944, le pont est rouvert à la circulation le 9 décembre suivant. Il est démoli en 1976 à la suite de la construction du barrage de Pierre-Bénite qui a fait monter le niveau de la Saône et rendu impossible le passage des bateaux sous les arches du pont.

Période(s) principale(s) : milieu 11e siècle (détruit), 2e quart 19e siècle (détruit)

Dates : 1844 (daté par source)

Auteur(s) de l'oeuvre : Jordan Joseph François Auguste (ingénieur civil, attribution par source), Jean Péréal (peintre, attribution par source)

Description

Le pont du 11e siècle comportait primitivement neuf arches, les cinq du centre reposant sur un affleurement rocheux au centre de la rivière. L'arche marinière était la seconde de la rive gauche, la première étant dangereuse en raison de la présence d'une barre rocheuse créant un remous ; celles de la rive droite ne permettait qu'une circulation intermittente. Les arches, de largeur inégale, présentaient des voûtes en berceau dont le tracé variait de l'arc brisé à l'anse-de-panier. Les six arches du pont du 19e siècle étaient en berceau segmentaire.

Éléments descriptifs

Matériau(x) du gros-oeuvre, mise en oeuvre et revêtement : calcaire ; moellon ; pierre de taille

Couvrements : voûte en berceau ; voûte en berceau segmentaire

Typologies et état de conservation

État de conservation : détruit

Statut, intérêt et protection

La première arche de la rive gauche du premier pont était appelée arche des Merveilles ou de la Mort-qui-trompe.

Statut de la propriété : propriété de la commune

Références documentaires

Documents d'archive

- **AM Lyon : BB 20. Délibérations consulaires. Mandement de 12 livres tournois à Jean de Paris, pour AM Lyon : BB 20. Délibérations consulaires. Mandement de 12 livres tournois à Jean de Paris, pour la peinture par lui faite " tant à l'escu et aux armes du Roy pousées en avant de la porte de Bourgneuf, ensemble au lion pousé sur la pille dernièrement reffecte au pont de Saonne, comprises les estoffes et manufacture. " , 1492-1493**

Documents figurés

- **Dessein du pont de pierre construit sur la rivière de Saône qui communique le quartier de Fourvière**
Dessein du pont de pierre construit sur la rivière de Saône qui communique le quartier de Fourvière avec celui de St-Nizier suivant qui doit estre elargy de deux costés [2 coupes transversales, 1 coupe longitudinale, 1 élévation]. 60 toises [= 25,1 cm]. [17..] 1 dess. : encre ; 48,7 x 36 cm (BN : Est Va 69 fol. t. V [mi H 147516])
- **Plan et élévation de l'ancien pont sur la Saône [avec le tracé en surcharge du pont et des quais actuels]. D'après divers documents recueillis par l'auteur / André Steyert. 1 est.**
Plan et élévation de l'ancien pont sur la Saône [avec le tracé en surcharge du pont et des quais actuels]. D'après divers documents recueillis par l'auteur / André Steyert. 1 est. ; 6 x 11 cm. Extrait de : " Nouvelle Histoire de Lyon " / André Steyert, t. 2, 1897, p. 297 (Musée Gadagne : N 785.26)
- **Plan scénographique. [entre 1544 et 1553] ____**
Plan scénographique. [entre 1544 et 1553]. 25 est. : taille douce ; 171 x 219 cm (AM Lyon : 2 S Atlas 3) feuilles 12 et 13
Doublon
- **Plan scénographique de la ville de Lyon au XVIe siècle. [1550 ca], éd. 1981**
Plan scénographique de la ville de Lyon au XVIe siècle. [1550 ca] Trévoux : Editions de Trévoux, 1981. 25 f. de pl. : ill. ; 30 x 43 cm. Rééd. de la copie réalisée et publiée en 1872 par la Soc. de Topographie historique de la Ville de Lyon (Séon et Duboucher, graveurs)
pl. 8 et 13
- **Veüe de Lyon, quand on est sur le quais des Celestins / dessiné et gravé par Israël Silvestre.**
Veüe de Lyon, quand on est sur le quais des Celestins / dessiné et gravé par Israël Silvestre. 1650. 1 est. : gravure ; 14,8 x 35,4 cm. Extrait de : " Perspective de la ville de Lyon, représentée en six planches de six aspects différents ", 4 (BN est. : Va 69 t. 2 [mi H 147 116])
- **AM Lyon. 1S 171 Description au naturel de la ville de Lyon et paysages alentours d'icelle, par [Simon Maupin], 1659/1714**

Description au naturel de la ville de Lyon et paysages alentours d'icelle / Simon Maupin, del. Lyon : chez Froment marchand imagier, rue Mercière, [vers 1714]. 1 est. : grav., sur papier. Ech. 150 toises de roi [= 6,3 cm]. Plan dessiné en 1659, impr. et mise à jour par Froment. Encart *La maison de Ville* grav. par V. Guigou. (AM Lyon. 1S 171)
AC Lyon : 1S : 171

- **Vue d'une partie de la ville de Lyon dessinée dans la maison de Mrs les chanoines réguliers de St-Antoine / dessinée sur le lieu par François Cléric [circa 1720]**
Vue d'une partie de la ville de Lyon dessinée dans la maison de Mrs les chanoines réguliers de St-Antoine / dessinée sur le lieu par François Cléric, gravée par François de Poilly. [ca 1720]. 1 est. (BM Lyon : fonds Coste 259)
- **L'ancien quartier de la Pêcherie / Jean-Michel Grobon. [ca 1800-1810]. 1 peint. : huile sur bois ;**
L'ancien quartier de la Pêcherie / Jean-Michel Grobon. [ca 1800-1810]. 1 peint. : huile sur bois ; 29 x 50 cm (Musée Beaux-Arts Lyon : B 486)
- **Vue panoramique de Lyon prise de l'église St-Louis. [ca 1810-1820]**
Vue panoramique de Lyon prise de l'église St-Louis. [ca 1810-1820]. 1 est. : lithogr. ; 19,5 x 85 cm (BM Lyon : fonds Coste C 295)
- **3e vue de Lyon [pont du Change] / Rauch del. et Schroeder sc. [début XIXe]. 1 est. : gravure ; 7,6**
3e vue de Lyon [pont du Change] / Rauch del. et Schroeder sc. [début XIXe]. 1 est. : gravure ; 7,6 x 12,5 cm. Extrait de : " Guide pittoresque du Voyageur en France. Route de Paris à Chambéry, traversant les départements de Seine-et-Oise, Seine-et-Marne, du Loiret, de la Nièvre, de l'Allier, de la Loire, du Rhône et de l'Isère. Département du Rhône ", [18..] (BM Lyon : A 494936).
- **[Le pont du Change vu depuis le pied des maisons qui longeaient l'ancienne rue de la Pêcherie].**
[Le pont du Change vu depuis le pied des maisons qui longeaient l'ancienne rue de la Pêcherie]. [tableau ca 1820]. 1 tirage fotogr. : reproduction d'un tableau non localisé ; 20,5 x 16 cm (Musée Gadagne : N 785.38)
- **Vue du Pont de Pierre prise du quai de Villeroy / dess. par V. Fonville, lith. par H. Brunet et Cie**
Vue du Pont de Pierre prise du quai de Villeroy / dess. par V. Fonville, lith. par H. Brunet et Cie à Lyon. 1830. 1 est. : lithographie ; 18,4 x 28 cm. Extrait de : " Promenade à Lyon " / Nicolas Victor Fonville, 1830-1834, pl. 5 (BM Lyon : fonds Coste C 488)
- **Pont du Change / Balthazar Hubert de Saint-Didier. 1 dess. 1829-1832**
Pont du Change / Balthazar Hubert de Saint-Didier. 1 dess. (crayon et lavis) ; 21,3 x 28,3 cm. Dans : " Dessins et lavis de B. Hubert de Saint-Didier " / Balthazar-Augustin Hubert de Saint-Didier, 1829-1832, f. 4 (Musée Gadagne : N 3235)
- **Pont du change / Balthazar Hubert de Saint-Didier. 1 dess. (crayon et lavis) ; 21,4 x 28,4 cm.**
Pont du change / Balthazar Hubert de Saint-Didier. 1 dess. (crayon et lavis) ; 21,4 x 28,4 cm. Dans : " Dessins et lavis de B. Hubert de Saint-Didier " / Balthazar-Augustin Hubert de Saint-Didier, 1829-1832, f. 29 (Musée Gadagne : N 3235)
- **La première arche du pont du Change / Balthazar Hubert de Saint-Didier. 1 dess. (crayon et lavis) ;**
La première arche du pont du Change / Balthazar Hubert de Saint-Didier. 1 dess. (crayon et lavis) ; 21,4 x 29,5 cm. Dans : " Dessins et lavis de B. Hubert de Saint-Didier " / Balthazar-Augustin Hubert de Saint-Didier, 1829-1832, f. 41 (Musée Gadagne : N 3235)
- **Première ou grand'arche du pont de Pierre dite l'arche des Merveilles / Balthazar Hubert de**

Première ou grand'arche du pont de Pierre dite l'arche des Merveilles / Balthazar Hubert de Saint-Didier. 1833. 1 dess. (crayon et lavis) ; 21,5 x 29,4 cm. Dans : " Dessins et lavis de B. Hubert de Saint-Didier " / Balthazar-Augustin Hubert de Saint-Didier, 1829-1832, f. 51 (Musée Gadagne : N 3235)

- **Lyon. Le pont de Pierre sur la Saône / dessiné par T. de Jolimont, figures par V. Adam, lith. par Lyon. Le pont de Pierre sur la Saône** / dessiné par T. de Jolimont, figures par V. Adam, lith. par Monthelier et Tirpenne. Imp. lith. de Bernard et Bichebois aîné, rue de l'Abbaye, n° 4. 1 est. : lithographie ; 12,4 x 19,6. Extrait de : " Lyon. Vues principales des Ponts et Quais du Rhône et de la Saône " / T. de Jolimont, 1833, n° 9 (Musée Gadagne : (9)55.49.8a et b, fonds Verzier)
- **Vue prise sous le pont du Change / Lauters del., lith. de Ch. Motte. 1 est. : lithographie ; 13,6 x**
Vue prise sous le pont du Change / Lauters del., lith. de Ch. Motte. 1 est. : lithographie ; 13,6 x 20,2 cm. Extrait de : " Cours de la Saône " / Chapuy, Lauters, 1835, n° 22 (Musée Gadagne : (9)55.51.22 fonds Verzier)
- **[Vue des deux premières arches du pont du côté rive gauche et d'amont] / Fontaine. 1837. 1 est. :**
[Vue des deux premières arches du pont du côté rive gauche et d'amont] / Fontaine. 1837. 1 est. : eau forte ; 20 x 30 cm (BM Lyon : C 489)
- **Vue de Lyon [pont du Change, rive droite, les deux premières arches vues d'amont] / V.F. [Victor**
Vue de Lyon [pont du Change, rive droite, les deux premières arches vues d'amont] / V.F. [Victor Fonville], H. Brunet et Cie lithogr. [ca 1830-1840]. 1 est. : lithogr. ; 5 x 9 cm (BM Lyon : fonds Coste C 279)
- **Vue du cours de la Saône du quai des Célestins / Bros. 1840. 1 fotogr. pos. : daguerréotype ; 23,5**
Vue du cours de la Saône du quai des Célestins / Bros. 1840. 1 fotogr. pos. : daguerréotype ; 23,5 x 29 cm (Musée Gadagne : N 3361)
- **Pont de Pierre et quai de la Baleine avant 1843. [ca 1840]. 1 fotogr. pos. ; 21 x 27 cm (BM Lyon :**
Pont de Pierre et quai de la Baleine avant 1843. [ca 1840]. 1 fotogr. pos. ; 21 x 27 cm (BM Lyon : fonds Sylvestre S 125, vidéralp 9469)
- **Le Pont de Pierre à Lyon / dessiné d'après nature par Chapuy, lith. par Cuvilier, fig. par Bayot. 1**
Le Pont de Pierre à Lyon / dessiné d'après nature par Chapuy, lith. par Cuvilier, fig. par Bayot. 1 est. : lithographie à deux couleurs ; 28,6 x 40,6. Extrait de : " Monuments " / Chapuy, ca 1840, n° 6 (Musée Gadagne : [9]55.66.2 fonds Verzier)
- **Pont de Pierre / Hippolyte Leymarie. 1 est. : eau forte ; 12 x 20,4 cm. Extrait de : " Lyon ancien**
Pont de Pierre / Hippolyte Leymarie. 1 est. : eau forte ; 12 x 20,4 cm. Extrait de : " Lyon ancien et moderne " / Hippolyte Leymarie, 1843, t. 2, entre p. 438 et 439 (Musée Gadagne : [9] 55.74.9)
- **Le cours de la Saône vu de Fourvière. 1843. 1 fotogr. pos. : daguerréotype ; 15,3 x 20,2 cm (Musée**
Le cours de la Saône vu de Fourvière. 1843. 1 fotogr. pos. : daguerréotype ; 15,3 x 20,2 cm (Musée Gadagne)
- **Pose de la 1ère pierre du pont de Nemours à Lyon / Jules Arnout sc., d'après un daguerréotype par**
Pose de la 1ère pierre du pont de Nemours à Lyon / Jules Arnout sc., d'après un daguerréotype par C. Dizain. [1843]. 1 est. : lithographie ; 28,3 x 39,2 cm (Musée Gadagne : [9].58.33.2)
- **Le Pont de Pierre lors de la construction du nouveau pont. [1844-1845]. 1 fotogr. pos. ; 21 x 27**
Le Pont de Pierre lors de la construction du nouveau pont. [1844-1845]. 1 fotogr. pos. ; 21 x 27 cm. D'après un daguerréotype conservé au musée Gadagne sous la cote N 3391.5 (BM Lyon : S 134)

- **Lyon. Le Pont de Pierre et la Mort-qui-Trompe / C. Duclos. [ca 1830-1845]. 1 est. : lithographie ;**
Lyon. Le Pont de Pierre et la Mort-qui-Trompe / C. Duclos. [ca 1830-1845]. 1 est. : lithographie ; 21,5 x 27,4 (Musée Gadagne : N 785.34)
- **[Vue générale d'aval du pont du Change] / Edmé Camille Martin-Daussigny. 1845-1846. 1 dess. : mine**
[Vue générale d'aval du pont du Change] / Edmé Camille Martin-Daussigny. 1845-1846. 1 dess. : mine de plomb ; 36 x 60 cm (BM Lyon : Ms 6727)
- **Le pont du Change vu en perspective ; au fond l'église Saint-Nizier. [ca 1846]. 1 fotogr. pos. :**
Le pont du Change vu en perspective ; au fond l'église Saint-Nizier. [ca 1846]. 1 fotogr. pos. :
daguerrotypage ; 14,2 x 19,3 cm (Musée Gadagne : N 3391.4)
- **Démolition du pont de Pierre, pont de Nemours terminé. [ca 1846]. 1 fotogr. nég. : verre ; 21 x 27**
Démolition du pont de Pierre, pont de Nemours terminé. [ca 1846]. 1 fotogr. nég. : verre ; 21 x 27 cm
(BM Lyon : S 244, videralp 9579)
- **Démolition du Pont du Change. [ca 1846]**
Démolition du Pont du Change. [ca 1846]. 1 fotogr. pos. ; 21 x 27 cm (BM Lyon : fonds Jules Sylvestre S 218)
- **Après la démolition du pont du Change. [ca 1846-1847]. 1 fotogr. ; 21 x 27 cm (BM Lyon : S 217,**
Après la démolition du pont du Change. [ca 1846-1847]. 1 fotogr. ; 21 x 27 cm (BM Lyon : S 217, videralp 9556)
- **Démolition du Pont de Pierre [achèvement]. [ca 1848]**
Démolition du Pont de Pierre [achèvement]. [ca 1848]. 1 fotogr. nég. : verre ; 21 x 27 cm (BM Lyon : S 240, videralp 9576)
- **Vue du Pont de Nemours / H. Storck lith. à Lyon. 1 est. : lithographie ; 12,7 x 19,8. Extrait de :**
Vue du Pont de Nemours / H. Storck lith. à Lyon. 1 est. : lithographie ; 12,7 x 19,8. Extrait de : " Les mystères de Lyon " / Francis Linossier, F. Cajani, t. 6, 1854, entre p. 304 et 305 (Musée Gadagne : D 1201)
- **[Vue générale du pont de Nemours et du quartier Saint-Nizier]. [1857-1858]**
[Vue générale du pont de Nemours et du quartier Saint-Nizier]. [1857-1858]. 1 fotogr. nég. : verre ; 21 x 27 cm (BM Lyon : S 241, videralp 9577)
BM Lyon
- **Restes d'un ancien pont sur la Saône [1ère arche découverte en 1860 sous le quai Romain Rolland].**
Croquis de l'auteur d'après nature / André Steyert. 19 août 1860. 1 est.
Restes d'un ancien pont sur la Saône [1ère arche découverte en 1860 sous le quai Romain Rolland].
Croquis de l'auteur d'après nature / André Steyert. 19 août 1860. 1 est. ; 7 x 8 cm. Extrait de : " Nouvelle Histoire de Lyon " / André Stéyert, t. 1, 1895, fig. 325
- **[Pont du Change (J.F.A. Jordan ingénieur ; 1843-1845), à Lyon, lors du dérochement du lit de la**
[Pont du Change (J.F.A. Jordan ingénieur ; 1843-1845), à Lyon, lors du dérochement du lit de la Saône, vers 1862]. [ca 1862]. 1 fotogr. nég. : verre ; 27 x 36 cm (AM Lyon : 3 Ph 437)
- **[Destruction des ponts de Lyon par l'armée allemande, les 1er et 2 septembre 1944 : pont du Change,**
[Destruction des ponts de Lyon par l'armée allemande, les 1er et 2 septembre 1944 : pont du Change, sur la Saône : vue générale : d'aval, rive droite : contretypage d'une épreuve]. 1944. 1 fotogr. nég. : sur verre ; 13 x 18 cm (AM Lyon : 3 Ph 184)

- [Vue partielle du pont de Nemours prise de l'amont] / Pernet. [ca 1950-1960]. 1 fotogr. pos. ;
[Vue partielle du pont de Nemours prise de l'amont] / Pernet. [ca 1950-1960]. 1 fotogr. pos. ; 10,5 x 14,5
cm (Inventaire Rhône-Alpes)

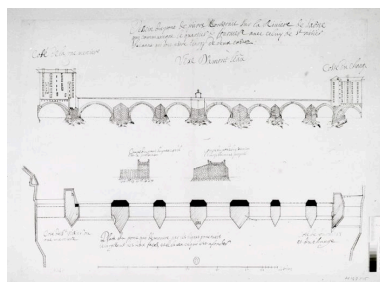
Bibliographie

- **HOURS, Henri. Histoire du pont de Saône : neuf siècles de vie lyonnaise autour du pont du Change.**
HOURS, Henri. **Histoire du pont de Saône : neuf siècles de vie lyonnaise autour du pont du Change.**
[Lyon] : J. André, 1996. 80 p. : ill. ; 16 x 23 cm
- **LABORATOIRE MAP-ARIA. Le pont du Change (1020-1846). 800 ans d'histoire de Lyon [cédérom].**
Dir.
LABORATOIRE MAP-ARIA. **Le pont du Change (1020-1846). 800 ans d'histoire de Lyon** [cédérom]. Dir.
Yves Belmont et Hervé Lequay, doc. Diane Jouvét, modélisation 3D Renato Saleri et Michel Jamet. Lyon :
DRAC Rhône-Alpes, Ecole d'architecture de Lyon, 2003
- **PELLETIER, Jean. Les ponts de Lyon : l'eau et les lyonnais. Le Côteau : Horvath, [ca 1990]. 207**
PELLETIER, Jean. **Les ponts de Lyon : l'eau et les lyonnais. Le Côteau : Horvath, [ca 1990]. 207 p. : ill. ;**
21cm
p. 28-31, 111-112

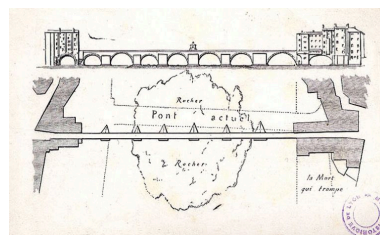
Liens web

- Modélisation 3D du Pont du change : <http://youtu.be/C90VP8FMhvk>

Illustrations

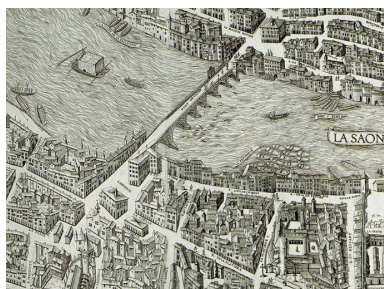


Dessein du pont de
pierre (...), 18e siècle
Phot. Phot. Bnf_
IVR82_20056900443NUC



Plan et élévation de l'ancien pont sur
la Saône [avec le tracé en surcharge
du pont et des quais actuels],
estampe par André Steyert, 1897
Phot. Phot. Musée Gadagne Lyon
IVR82_20056902076NUCA



Plan-masse d'après le plan cadastral
levé en 1831, section H, feuille 1
Phot. Phot. AD Rhône
IVR82_20056900446NUCA



Détail du Plan scénographique,
entre 1544 et 1553, copie de 1872
Phot. Phot. BM Lyon D. Nicolle
IVR82_20056900449NUC





Vue d'une partie de la ville de
Lyon (...) [détail du pont], estampe
d'après François Cléric, ca 1720
Phot. Phot. BM Lyon D. Nicolle
IVR82_20056900445NUC



Veüe de Lyon, quand on est sur le
quais des Celestins, détail du pont,
gravure par Israël Silvestre, 1650
Phot. Phot. Bnf_
IVR82_20056901364NUC




Vue panoramique de Lyon prise
de l'église St-Louis [détail du pont
de Pierre], lithogr., ca 1810-1820
Phot. Phot. BM Lyon D. Nicolle
IVR82_20056902051NUCA



Description au naturel de la ville de
Lyon (...) par Simon Maupin, 1659,
mise à jour par Froment, 1714, détail
Phot. Phot. AM Lyon
IVR82_20056900450NUC



Le pont du Change vu depuis le pied
des maisons qui longeait l'ancienne
rue de la Pêcherie, tirage fotogr.
d'après un tableau peint vers 1820
Phot. Eric Dessert
IVR82_20056901659NUCA




Pont du Change, extrait de :
Dessins et lavis de B. Hubert de
Saint-Didier, 1829-1832, f. 4
Phot. Jean-Marie Refflé
IVR82_20016901410X



Première ou grand'arche du
pont de Pierre dite l'arche
des Merveilles, extrait de :
Dessins et lavis de B. Hubert de
Saint-Didier, 1829-1832, f. 51
Phot. Jean-Marie Refflé
IVR82_20016901399X



Vue du cours de la Saône
du quai des Célestins,
daguerreotype par Bros, 1840
Phot. Phot. Musée Gadagne Lyon
IVR82_20056902660NUCA



Pont de Pierre, par
Hippolyte Leymarie, 1843
Phot. Phot. Musée Gadagne Lyon
IVR82_20056900440NUCA

Pont du change, extrait de :
Dessins et lavis de B. Hubert de
Saint-Didier, 1829-1832, f. 29
Phot. Jean-Marie Refflé
IVR82_20016901386X



[Vue des deux premières arches
du pont du côté rive gauche et
d'amont], estampe par Fontaine, 1837
Phot. Phot. BM Lyon D. Nicolle
IVR82_20056900455NUC



Le Pont de Pierre à Lyon, lithogr.
par Cuvilier d'après Chapuy, ca 1840
Phot. Phot. Musée Gadagne Lyon
IVR82_20056900442NUC



Le cours de la Saône vu de
Fourvière, daguerreotype, 1843
Phot. Phot. Musée Gadagne Lyon
IVR82_20056902661NUCA


La première arche du pont du
Change, extrait de : Dessins et
lavis de B. Hubert de Saint-
Didier, 1829-1832, f. 41
Phot. Jean-Marie Refflé
IVR82_20016901404X



Vue de Lyon [pont du Change, rive
droite, les deux premières arches
vues d'amont], estampe d'après
Victor Fonville, ca 1830-1840
Phot. Phot. BM Lyon D. Nicolle
IVR82_20056900456NUC



Pont de Pierre et quai de la Baleine
avant 1843, fotogr. ca 1840
Phot. Repro. BM Lyon D. Nicolle
IVR82_20056902055NUCB



Pose de la 1ère pierre du pont
de Nemours à Lyon, lithogr.
par Jules Arnout d'après un
daguerreotype par C. Dizain, 1843
Phot. Phot. Musée Gadagne Lyon
IVR82_20056902080NUCA



Lyon. Le Pont de Pierre et la Mort-qui-Trompe, lithogr. par C. Duclos, ca 1830-1845
Phot. Phot. Musée Gadagne Lyon
IVR82_20056900441NUCA



Le Pont de Pierre lors de la construction du nouveau pont, 1844-1845
Phot. Repro. BM Lyon D. Nicolle
IVR82_20056902056NUCB



Le pont du Change vu en perspective ; au fond l'église Saint-Nizier, daguerréotype, ca 1846
Phot. Phot. Musée Gadagne Lyon
IVR82_20056902662NUCA



Démolition du pont de Pierre, pont de Nemours terminé, fotogr., ca 1846
Phot. Repro. BM Lyon D. Nicolle
IVR82_20056902070NUCB



Après la démolition du pont du Change, fotogr., ca 1846-1847
Phot. Repro. BM Lyon D. Nicolle
IVR82_20056902060NUCB



Démolition du Pont du Change, fotogr., ca 1846-1847
Phot. Repro. BM Lyon D. Nicolle
IVR82_20056902061NUCB



Vue générale du pont de Nemours et du quartier Saint-Nizier, fotogr., 1857
Phot. Repro. BM Lyon D. Nicolle
IVR82_20056902071NUCB




Démolition du Pont de Pierre [achèvement], fotogr., ca 1848
Phot. Repro. BM Lyon D. Nicolle
IVR82_20056902066NUCB



Pont du Change lors du dérochement du lit de la Saône, vers 1862
Phot. Phot. AM Lyon
IVR82_20056900447NUCB



Le pont du Change après le bombardement de 1944
Phot. Phot. AM Lyon
IVR82_20056900448NUCB



Vue partielle du pont de Nemours prise de l'amont, fotogr. par Pernet, ca 1950-1960
Repro. Bernard Ducouret
IVR82_20056900444NUC

Dossiers liés

Dossiers de synthèse :

Présentation de l'étude de la ville de Lyon (IA69000216) Rhône-Alpes, Rhône, Lyon

Présentation du quartier Saint-Nizier (IA69007056) Lyon, Saint-Nizier

Oeuvre(s) contenue(s) :

Oeuvre(s) en rapport :

Immeuble dit maison de M. de Saint-Oyen (IA69005991) Lyon 1er, Saint-Nizier, ancien pont du Change

Oratoire, corps de garde de pompiers (IA69005992) Lyon 1er, Saint-Nizier, ancien pont du Change

Auteur(s) du dossier : Bernard Ducouret

Copyright(s) : © Région Rhône-Alpes, Inventaire général du patrimoine culturel ; © Ville de Lyon



Plan-masse d'après le plan cadastral levé en 1831, section H, feuille 1

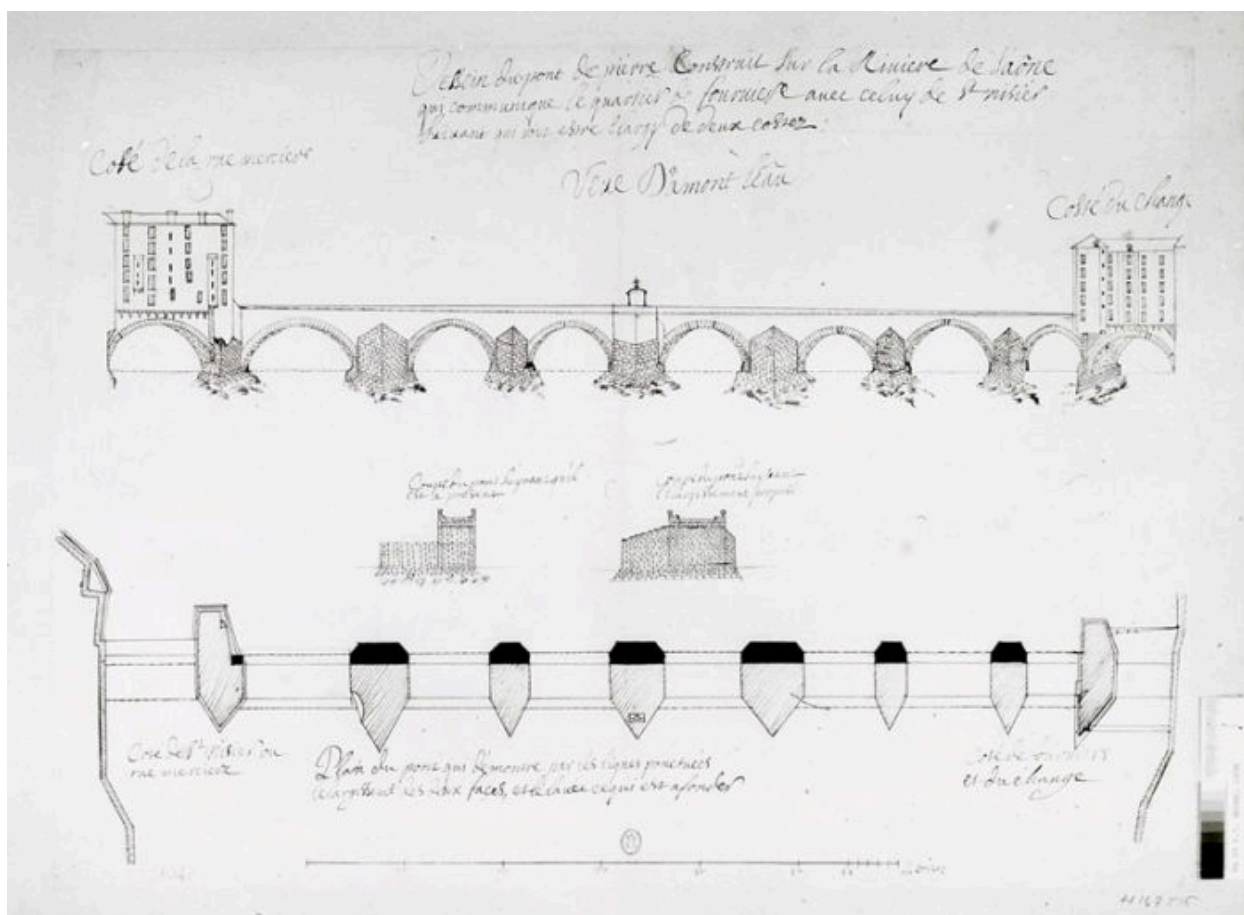
IVR82_20056900446NUCA

Auteur de l'illustration : Phot. AD Rhône

Date de prise de vue : 2003

© Région Rhône-Alpes, Inventaire général du patrimoine culturel ; © Ville de Lyon ; © Archives Départementales du Rhône

reproduction soumise à autorisation du titulaire des droits d'exploitation



Dessein du pont de pierre (...), 18e siècle

Référence du document reproduit :

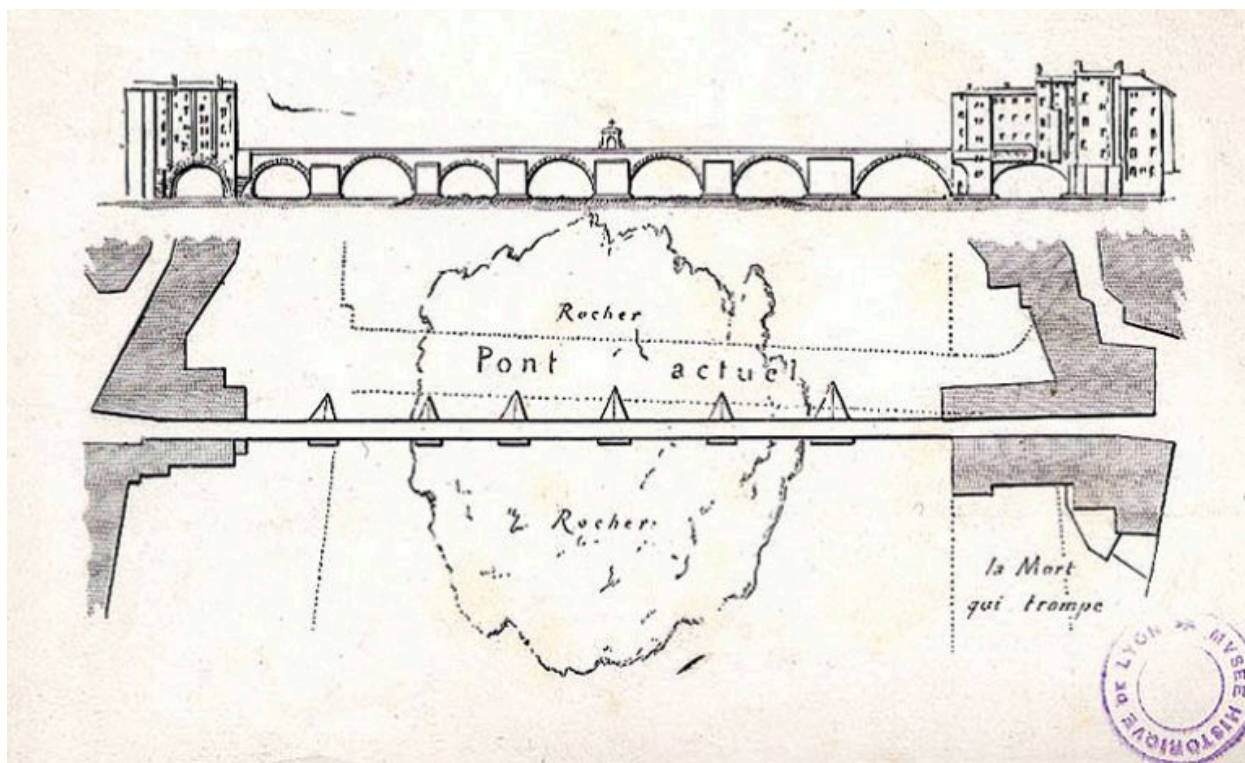
- **Dessein du pont de pierre construit sur la rivière de Saône qui communique le quartier de Fourvière avec celui de St-Nizier suivant qui doit être elargy de deux costés [2 coupes transversales, 1 coupe longitudinale, 1 élévation]. 60 toises [= 25,1 cm]. [17..] 1 dess. : encre ; 48,7 x 36 cm (BN : Est Va 69 fol. t. V [mi H 147516])**

IVR82_20056900443NUC

Auteur de l'illustration : Phot. Bnf_

© Région Rhône-Alpes, Inventaire général du patrimoine culturel ; © Ville de Lyon ; © Bibliothèque nationale de France

reproduction soumise à autorisation du titulaire des droits d'exploitation



Plan et élévation de l'ancien pont sur la Saône [avec le tracé en surcharge du pont et des quais actuels], estampe par André Steyert, 1897


Référence du document reproduit :

- **Plan et élévation de l'ancien pont sur la Saône [avec le tracé en surcharge du pont et des quais actuels]. D'après divers documents recueillis par l'auteur / André Steyert. 1 est.**
Plan et élévation de l'ancien pont sur la Saône [avec le tracé en surcharge du pont et des quais actuels]. D'après divers documents recueillis par l'auteur / André Steyert. 1 est. ; 6 x 11 cm. Extrait de : " Nouvelle Histoire de Lyon " / André Steyert, t. 2, 1897, p. 297 (Musée Gadagne : N 785.26)

IVR82_20056902076NUCA

Auteur de l'illustration : Phot. Musée Gadagne Lyon

© Région Rhône-Alpes, Inventaire général du patrimoine culturel ; © Ville de Lyon ; © Musées Gadagne, Lyon
reproduction soumise à autorisation du titulaire des droits d'exploitation



Veüe de Lyon, quand on est sur le quais des Celestins, détail du pont, gravure par Israël Silvestre, 1650

Référence du document reproduit :

- **Veüe de Lyon, quand on est sur le quais des Celestins / dessiné et gravé par Israël Silvestre.**
Veüe de Lyon, quand on est sur le quais des Celestins / dessiné et gravé par Israël Silvestre. 1650. 1 est. : gravure ; 14,8 x 35,4 cm. Extrait de : " Perspective de la ville de Lyon, représentée en six planches de six aspects différents ", 4 (BN est. : Va 69 t. 2 [mi H 147 116])


IVR82_20056901364NUC

Auteur de l'illustration : Phot. Bnf_

Date de prise de vue : 2003

© Région Rhône-Alpes, Inventaire général du patrimoine culturel ; © Ville de Lyon ; © Bibliothèque nationale de France

reproduction soumise à autorisation du titulaire des droits d'exploitation



Description au naturel de la ville de Lyon (...), par Simon Maupin, 1659, mise à jour par Froment, 1714, détail

Référence du document reproduit :

- **AM Lyon. 1S 171 Description au naturel de la ville de Lyon et paysages alentours d'icelle, par [Simon Maupin], 1659/1714**
Description au naturel de la ville de Lyon et paysages alentours d'icelle / Simon Maupin, del. Lyon : chez Froment marchand imagier, rue Mercière, [vers 1714]. 1 est. : grav., sur papier. Ech. 150 toises de roi [= 6,3 cm]. Plan dessiné en 1659, impr. et mise à jour par Froment. Encart *La maison de Ville* grav. par V. Guigou. (AM Lyon. 1S 171)
AC Lyon : 1S : 171

IVR82_20056900450NUC

Auteur de l'illustration : Phot. AM Lyon

Date de prise de vue : 2001

© Région Rhône-Alpes, Inventaire général du patrimoine culturel ; © Ville de Lyon ; © Bibliothèque municipale de Lyon

reproduction soumise à autorisation du titulaire des droits d'exploitation



Vue d'une partie de la ville de Lyon (...) [détail du pont], estampe d'après François Cléric, ca 1720

Référence du document reproduit :

- **Vue d'une partie de la ville de Lyon dessinée dans la maison de Mrs les chanoines réguliers de St-Antoine / dessinée sur le lieu par François Cléric [circa 1720]**
Vue d'une partie de la ville de Lyon dessinée dans la maison de Mrs les chanoines réguliers de St-Antoine / dessinée sur le lieu par François Cléric, gravée par François de Poilly. [ca 1720]. 1 est. (BM Lyon : fonds Coste 259)


IVR82_20056900445NUC

Auteur de l'illustration : Phot. BM Lyon D. Nicolle

Date de prise de vue : 2003

© Région Rhône-Alpes, Inventaire général du patrimoine culturel ; © Ville de Lyon ; © Bibliothèque municipale de Lyon

reproduction soumise à autorisation du titulaire des droits d'exploitation



Vue panoramique de Lyon prise de l'église St-Louis [détail du pont de Pierre], lithogr., ca 1810-1820

Référence du document reproduit :

- **Vue panoramique de Lyon prise de l'église St-Louis. [ca 1810-1820]**
Vue panoramique de Lyon prise de l'église St-Louis. [ca 1810-1820]. 1 est. : lithogr. ; 19,5 x 85 cm (BM Lyon : fonds Coste C 295)

IVR82_20056902051NUCA

Auteur de l'illustration : Phot. BM Lyon D. Nicolle

© Région Rhône-Alpes, Inventaire général du patrimoine culturel ; © Ville de Lyon ; © Bibliothèque municipale de Lyon

reproduction soumise à autorisation du titulaire des droits d'exploitation



Le pont du Change vu depuis le pied des maisons qui longeaient l'ancienne rue de la Pêcherie, tirage fotogr. d'après un tableau peint vers 1820


Référence du document reproduit :

- **[Le pont du Change vu depuis le pied des maisons qui longeaient l'ancienne rue de la Pêcherie].**
[Le pont du Change vu depuis le pied des maisons qui longeaient l'ancienne rue de la Pêcherie]. [tableau ca 1820]. 1 tirage fotogr. : reproduction d'un tableau non localisé ; 20,5 x 16 cm (Musée Gadagne : N 785.38)

IVR82_20056901659NUCA

Auteur de l'illustration : Eric Dessert

© Région Rhône-Alpes, Inventaire général du patrimoine culturel ; © Ville de Lyon
reproduction soumise à autorisation du titulaire des droits d'exploitation



Pont du Change, extrait de : Dessins et lavis de B. Hubert de Saint-Didier, 1829-1832, f. 4


Référence du document reproduit :

- **Pont du Change / Balthazar Hubert de Saint-Didier. 1 dess. 1829-1832**
Pont du Change / Balthazar Hubert de Saint-Didier. 1 dess. (crayon et lavis) ; 21,3 x 28,3 cm. Dans : " Dessins et lavis de B. Hubert de Saint-Didier " / Balthazar-Augustin Hubert de Saint-Didier, 1829-1832, f. 4 (Musée Gadagne : N 3235)
- **Pont du Change / Balthazar Hubert de Saint-Didier. 1 dess. 1829-1832**
Pont du Change / Balthazar Hubert de Saint-Didier. 1 dess. (crayon et lavis) ; 21,3 x 28,3 cm. Dans : " Dessins et lavis de B. Hubert de Saint-Didier " / Balthazar-Augustin Hubert de Saint-Didier, 1829-1832, f. 4 (Musée Gadagne : N 3235)

IVR82_20016901410X

Auteur de l'illustration : Jean-Marie Refflé

© Région Rhône-Alpes, Inventaire général du patrimoine culturel ; © Ville de Lyon
reproduction soumise à autorisation du titulaire des droits d'exploitation



Pont du change, extrait de : Dessins et lavis de B. Hubert de Saint-Didier, 1829-1832, f. 29

Référence du document reproduit :

- **Pont du change / Balthazar Hubert de Saint-Didier. 1 dess. (crayon et lavis) ; 21,4 x 28,4 cm.**
Pont du change / Balthazar Hubert de Saint-Didier. 1 dess. (crayon et lavis) ; 21,4 x 28,4 cm. Dans : " Dessins et lavis de B. Hubert de Saint-Didier " / Balthazar-Augustin Hubert de Saint-Didier, 1829-1832, f. 29 (Musée Gadagne : N 3235)

IVR82_20016901386X

Auteur de l'illustration : Jean-Marie Refflé

© Région Rhône-Alpes, Inventaire général du patrimoine culturel ; © Ville de Lyon
reproduction soumise à autorisation du titulaire des droits d'exploitation



La première arche du pont du Change, extrait de : Dessins et lavis de B. Hubert de Saint-Didier, 1829-1832, f. 41

Référence du document reproduit :

- **La première arche du pont du Change / Balthazar Hubert de Saint-Didier. 1 dess. (crayon et lavis) ;**
La première arche du pont du Change / Balthazar Hubert de Saint-Didier. 1 dess. (crayon et lavis) ; 21,4 x 29,5 cm. Dans : " Dessins et lavis de B. Hubert de Saint-Didier " / Balthazar-Augustin Hubert de Saint-Didier, 1829-1832, f. 41 (Musée Gadagne : N 3235)

IVR82_20016901404X

Auteur de l'illustration : Jean-Marie Refflé

© Région Rhône-Alpes, Inventaire général du patrimoine culturel ; © Ville de Lyon
reproduction soumise à autorisation du titulaire des droits d'exploitation



Première ou grand'arche du pont de Pierre dite l'arche des Merveilles, extrait de : Dessins et lavis de B. Hubert de Saint-Didier, 1829-1832, f. 51

Référence du document reproduit :

- **Première ou grand'arche du pont de Pierre dite l'arche des Merveilles / Balthazar Hubert de**
Première ou grand'arche du pont de Pierre dite l'arche des Merveilles / Balthazar Hubert de Saint-Didier.
1833. 1 dess. (crayon et lavis) ; 21,5 x 29,4 cm. Dans : " Dessins et lavis de B. Hubert de Saint-Didier " /
Balthazar-Augustin Hubert de Saint-Didier, 1829-1832, f. 51 (Musée Gadagne : N 3235)

IVR82_20016901399X

Auteur de l'illustration : Jean-Marie Refflé

© Région Rhône-Alpes, Inventaire général du patrimoine culturel ; © Ville de Lyon
reproduction soumise à autorisation du titulaire des droits d'exploitation



[Vue des deux premières arches du pont du côté rive gauche et d'amont], estampe par Fontaine, 1837

Référence du document reproduit :


- [Vue des deux premières arches du pont du côté rive gauche et d'amont] / Fontaine. 1837. 1 est. :
[Vue des deux premières arches du pont du côté rive gauche et d'amont] / Fontaine. 1837. 1 est. : eau
forte ; 20 x 30 cm (BM Lyon : C 489)

IVR82_20056900455NUC

Auteur de l'illustration : Phot. BM Lyon D. Nicolle

© Région Rhône-Alpes, Inventaire général du patrimoine culturel ; © Ville de Lyon ; © Bibliothèque municipale de Lyon

reproduction soumise à autorisation du titulaire des droits d'exploitation



Vue de Lyon [pont du Change, rive droite, les deux premières arches vues d'amont], estampe d'après Victor Fonville, ca 1830-1840

Référence du document reproduit :

- **Vue de Lyon [pont du Change, rive droite, les deux premières arches vues d'amont] / V.F. [Victor**
Vue de Lyon [pont du Change, rive droite, les deux premières arches vues d'amont] / V.F. [Victor
Fonville], H. Brunet et Cie lithogr. [ca 1830-1840]. 1 est. : lithogr. ; 5 x 9 cm (BM Lyon : fonds Coste C 279)

IVR82_20056900456NUC

Auteur de l'illustration : Phot. BM Lyon D. Nicolle

© Région Rhône-Alpes, Inventaire général du patrimoine culturel ; © Ville de Lyon ; © Bibliothèque municipale de Lyon

reproduction soumise à autorisation du titulaire des droits d'exploitation



Vue du cours de la Saône du quai des Célestins, daguerréotype par Bros, 1840

Référence du document reproduit :

- **Vue du cours de la Saône du quai des Célestins / Bros. 1840. 1 fotogr. pos. : daguerréotype ; 23,5**
Vue du cours de la Saône du quai des Célestins / Bros. 1840. 1 fotogr. pos. : daguerréotype ; 23,5 x 29 cm
(Musée Gadagne : N 3361)

IVR82_20056902660NUCA

Auteur de l'illustration : Phot. Musée Gadagne Lyon

© Région Rhône-Alpes, Inventaire général du patrimoine culturel ; © Ville de Lyon ; © Musées Gadagne, Lyon
reproduction soumise à autorisation du titulaire des droits d'exploitation



Le Pont de Pierre à Lyon, lithogr. par Cuvilier d'après Chapuy, ca 1840

Référence du document reproduit :

- **Le Pont de Pierre à Lyon / dessiné d'après nature par Chapuy, lith. par Cuvilier, fig. par Bayot. 1**
Le Pont de Pierre à Lyon / dessiné d'après nature par Chapuy, lith. par Cuvilier, fig. par Bayot. 1 est. :
lithographie à deux couleurs ; 28,6 x 40,6. Extrait de : " Monuments " / Chapuy, ca 1840, n° 6 (Musée
Gadagne : [9]55.66.2 fonds Verzier)

IVR82_20056900442NUC

Auteur de l'illustration : Phot. Musée Gadagne Lyon

Date de prise de vue : 2003

© Région Rhône-Alpes, Inventaire général du patrimoine culturel ; © Ville de Lyon ; © Musées Gadagne, Lyon
reproduction soumise à autorisation du titulaire des droits d'exploitation



Pont de Pierre et quai de la Baleine avant 1843, fotogr.ca 1840

Référence du document reproduit :


- **Pont de Pierre et quai de la Baleine avant 1843. [ca 1840]. 1 fotogr. pos. ; 21 x 27 cm (BM Lyon : Pont de Pierre et quai de la Baleine avant 1843. [ca 1840]. 1 fotogr. pos. ; 21 x 27 cm (BM Lyon : fonds Sylvestre S 125, vidéralp 9469)**

IVR82_20056902055NUCB

Auteur de l'illustration : Repro. BM Lyon D. Nicolle

© Région Rhône-Alpes, Inventaire général du patrimoine culturel ; © Ville de Lyon ; © Bibliothèque municipale de Lyon

reproduction soumise à autorisation du titulaire des droits d'exploitation



Pont de Pierre, par Hippolyte Leymarie, 1843

Référence du document reproduit :

- **Pont de Pierre / Hippolyte Leymarie. 1 est. : eau forte ; 12 x 20,4 cm. Extrait de : " Lyon ancien**
Pont de Pierre / Hippolyte Leymarie. 1 est. : eau forte ; 12 x 20,4 cm. Extrait de : " Lyon ancien et moderne " /
Hippolyte Leymarie, 1843, t. 2, entre p. 438 et 439 (Musée Gadagne : [9] 55.74.9)

IVR82_20056900440NUCA

Auteur de l'illustration : Phot. Musée Gadagne Lyon

Date de prise de vue : 2003

© Région Rhône-Alpes, Inventaire général du patrimoine culturel ; © Ville de Lyon ; © Musées Gadagne, Lyon
reproduction soumise à autorisation du titulaire des droits d'exploitation



Le cours de la Saône vu de Fourvière, daguerréotype, 1843

Référence du document reproduit :

- **Le cours de la Saône vu de Fourvière. 1843. 1 photogr. pos. : daguerréotype ; 15,3 x 20,2 cm (Musée Gadagne]**
Le cours de la Saône vu de Fourvière. 1843. 1 photogr. pos. : daguerréotype ; 15,3 x 20,2 cm (Musée Gadagne]

IVR82_20056902661NUCA

Auteur de l'illustration : Phot. Musée Gadagne Lyon

© Région Rhône-Alpes, Inventaire général du patrimoine culturel ; © Ville de Lyon ; © Musées Gadagne, Lyon
reproduction soumise à autorisation du titulaire des droits d'exploitation



Pose de la 1ère pierre du pont de Nemours à Lyon, lithogr. par Jules Arnout d'après un daguerréotype par C. Dizain, 1843


Référence du document reproduit :

- **Pose de la 1ère pierre du pont de Nemours à Lyon / Jules Arnout sc., d'après un daguerréotype par Jules Arnout sc., d'après un daguerréotype par C. Dizain.** [1843]. 1 est. : lithographie ; 28,3 x 39,2 cm (Musée Gadagne : [9].58.33.2)

IVR82_20056902080NUCA

Auteur de l'illustration : Phot. Musée Gadagne Lyon

© Région Rhône-Alpes, Inventaire général du patrimoine culturel ; © Ville de Lyon ; © Musées Gadagne, Lyon
reproduction soumise à autorisation du titulaire des droits d'exploitation



Lyon. Le Pont de Pierre et la Mort-qui-Trompe, lithogr. par C. Duclos, ca 1830-1845

Référence du document reproduit :

- **Lyon. Le Pont de Pierre et la Mort-qui-Trompe / C. Duclos. [ca 1830-1845]. 1 est. : lithographie ;**
Lyon. Le Pont de Pierre et la Mort-qui-Trompe / C. Duclos. [ca 1830-1845]. 1 est. : lithographie ; 21,5 x
27,4 (Musée Gadagne : N 785.34)

IVR82_20056900441NUCA

Auteur de l'illustration : Phot. Musée Gadagne Lyon

Date de prise de vue : 2003

© Région Rhône-Alpes, Inventaire général du patrimoine culturel ; © Ville de Lyon ; © Musées Gadagne, Lyon
reproduction soumise à autorisation du titulaire des droits d'exploitation



Le Pont de Pierre lors de la construction du nouveau pont, 1844-1845

Référence du document reproduit :

- **Le Pont de Pierre lors de la construction du nouveau pont. [1844-1845]. 1 fotogr. pos. ; 21 x 27**
Le Pont de Pierre lors de la construction du nouveau pont. [1844-1845]. 1 fotogr. pos. ; 21 x 27 cm.
D'après un daguerréotype conservé au musée Gadagne sous la cote N 3391.5 (BM Lyon : S 134)

IVR82_20056902056NUCB

Auteur de l'illustration : Repro. BM Lyon D. Nicolle

© Région Rhône-Alpes, Inventaire général du patrimoine culturel ; © Ville de Lyon ; © Bibliothèque municipale de Lyon

reproduction soumise à autorisation du titulaire des droits d'exploitation



Le pont du Change vu en perspective ; au fond l'église Saint-Nizier, daguerréotype, ca 1846

Référence du document reproduit :

- **Le pont du Change vu en perspective ; au fond l'église Saint-Nizier. [ca 1846]. 1 fotogr. pos. :**
Le pont du Change vu en perspective ; au fond l'église Saint-Nizier. [ca 1846]. 1 fotogr. pos. :
daguerréotype ; 14,2 x 19,3 cm (Musée Gadagne : N 3391.4)

IVR82_20056902662NUCA

Auteur de l'illustration : Phot. Musée Gadagne Lyon

© Région Rhône-Alpes, Inventaire général du patrimoine culturel ; © Ville de Lyon ; © Musées Gadagne, Lyon
reproduction soumise à autorisation du titulaire des droits d'exploitation



Démolition du pont de Pierre, pont de Nemours terminé, fotogr., ca 1846

Référence du document reproduit :

- **Démolition du pont de Pierre, pont de Nemours terminé.** [ca 1846]. 1 fotogr. nég. : verre ; 21 x 27
- **Démolition du pont de Pierre, pont de Nemours terminé.** [ca 1846]. 1 fotogr. nég. : verre ; 21 x 27 cm (BM Lyon : S 244, videralp 9579)

IVR82_20056902070NUCB

Auteur de l'illustration : Repro. BM Lyon D. Nicolle

© Région Rhône-Alpes, Inventaire général du patrimoine culturel ; © Ville de Lyon ; © Bibliothèque municipale de Lyon

reproduction soumise à autorisation du titulaire des droits d'exploitation



Après la démolition du pont du Change, fotogr. ca 1846-1847

Référence du document reproduit :

- **Après la démolition du pont du Change. [ca 1846-1847]. 1 fotogr. ; 21 x 27 cm (BM Lyon : S 217, Après la démolition du pont du Change. [ca 1846-1847]. 1 fotogr. ; 21 x 27 cm (BM Lyon : S 217, videralp 9556)**

IVR82_20056902060NUCB

Auteur de l'illustration : Repro. BM Lyon D. Nicolle

© Région Rhône-Alpes, Inventaire général du patrimoine culturel ; © Ville de Lyon ; © Bibliothèque municipale de Lyon

reproduction soumise à autorisation du titulaire des droits d'exploitation



Démolition du Pont du Change, fotogr., ca 1846-1847

Référence du document reproduit :

- **Démolition du Pont du Change. [ca 1846]**
Démolition du Pont du Change. [ca 1846]. 1 fotogr. pos. ; 21 x 27 cm (BM Lyon : fonds Jules Sylvestre S 218)

IVR82_20056902061NUCB

Auteur de l'illustration : Repro. BM Lyon D. Nicolle

© Région Rhône-Alpes, Inventaire général du patrimoine culturel ; © Ville de Lyon ; © Bibliothèque municipale de Lyon

reproduction soumise à autorisation du titulaire des droits d'exploitation



Vue générale du pont de Nemours et du quartier Saint-Nizier, fotogr., 1857

Référence du document reproduit :

- **[Vue générale du pont de Nemours et du quartier Saint-Nizier]. [1857-1858]**
[Vue générale du pont de Nemours et du quartier Saint-Nizier]. [1857-1858]. 1 fotogr. nég. : verre ; 21 x 27 cm (BM Lyon : S 241, videralp 9577)
BM Lyon

IVR82_20056902071NUCB

Auteur de l'illustration : Repro. BM Lyon D. Nicolle

© Région Rhône-Alpes, Inventaire général du patrimoine culturel ; © Ville de Lyon ; © Bibliothèque municipale de Lyon

reproduction soumise à autorisation du titulaire des droits d'exploitation



Démolition du Pont de Pierre [achèvement], fotogr., ca 1848

Référence du document reproduit :

- **Démolition du Pont de Pierre [achèvement]. [ca 1848]**
Démolition du Pont de Pierre [achèvement]. [ca 1848]. 1 fotogr. nég. : verre ; 21 x 27 cm (BM Lyon : S 240, videralp 9576)

IVR82_20056902066NUCB

Auteur de l'illustration : Repro. BM Lyon D. Nicolle

© Région Rhône-Alpes, Inventaire général du patrimoine culturel ; © Ville de Lyon ; © Bibliothèque municipale de Lyon

reproduction soumise à autorisation du titulaire des droits d'exploitation



Pont du Change lors du dérochement du lit de la Saône, vers 1862

Référence du document reproduit :


- **[Pont du Change (J.F.A. Jordan ingénieur ; 1843-1845), à Lyon, lors du dérochement du lit de la Saône, vers 1862].** [ca 1862]. 1 fotogr. nég. : verre ; 27 x 36 cm (AM Lyon : 3 Ph 437)

IVR82_20056900447NUCB

Auteur de l'illustration : Phot. AM Lyon

© Région Rhône-Alpes, Inventaire général du patrimoine culturel ; © Ville de Lyon ; © Bibliothèque municipale de Lyon

reproduction soumise à autorisation du titulaire des droits d'exploitation



Le pont du Change après le bombardement de 1944

Référence du document reproduit :


- [Destruction des ponts de Lyon par l'armée allemande, les 1er et 2 septembre 1944 : pont du Change, [Destruction des ponts de Lyon par l'armée allemande, les 1er et 2 septembre 1944 : pont du Change, sur la Saône : vue générale : d'aval, rive droite : contretype d'une épreuve]. 1944. 1 fotogr. nég. : sur verre ; 13 x 18 cm (AM Lyon : 3 Ph 184)

IVR82_20056900448NUCB

Auteur de l'illustration : Phot. AM Lyon

© Région Rhône-Alpes, Inventaire général du patrimoine culturel ; © Ville de Lyon ; © Bibliothèque municipale de Lyon

reproduction soumise à autorisation du titulaire des droits d'exploitation



Vue partielle du pont de Nemours prise de l'amont, fotogr. par Pernet, ca 1950-1960

Référence du document reproduit :

- **[Vue partielle du pont de Nemours prise de l'amont] / Pernet. [ca 1950-1960]. 1 fotogr. pos. ;**
[Vue partielle du pont de Nemours prise de l'amont] / Pernet. [ca 1950-1960]. 1 fotogr. pos. ; 10,5 x 14,5
cm (Inventaire Rhône-Alpes)

IVR82_20056900444NUC

Auteur de l'illustration (reproduction) : Bernard Ducouret

© Région Rhône-Alpes, Inventaire général du patrimoine culturel ; © Ville de Lyon
reproduction soumise à autorisation du titulaire des droits d'exploitation