Rhône-Alpes, Savoie
Bonvillard
Le Touvet d'en bas

Scierie Prieur (détruite)

Références du dossier

Numéro de dossier : IA73003510
Date de l'enquête initiale : 2014
Date(s) de rédaction : 2014
Cadre de l'étude : enquête thématique départementale Patrimoine hydraulique des Pays de Savoie
Degré d'étude : recensé

Désignation

Dénomination : scierie

Compléments de localisation

Milieu d'implantation : isolé
Réseau hydrographique : Ruisseau de l'Erier ; bassin-versant Isère inférieure-Val Gelon
Références cadastrales : 2014, A, 605

Historique

Une scie appartenant à Jean François de Somont, seigneur de Bonvillard apparaît sur la mappe sarde de 1728 (parcelle 977). En 1734, elle est déclarée comme bien féodal par le comte Jean François de la Pérouse selon un acte du 15 février 1437 (FR.AD073, C4857). La scierie est toujours visible sur le cadastre napoléonien de 1809 (section B, parcelle 685). En 1861, les frères Prieur, Lucien et Sébastien (fils de François), demandent le maintien en activité de la scierie. Le procès-verbal de visite des lieux de 1865 précise que la scierie ne fonctionne plus depuis 2 ans (FR.AD073, 42SPC2). L'autorisation est accordée par arrêté préfectoral du 24 septembre 1866. La scierie apparaît sur le premier cadastre français de 1869 comme étant en voie de démolition (section A, feuille 3, parcelle 997). A cette date, elle appartient à Claude, Lucien et Sébastien Prieur. Le bâtiment est représenté sur le cadastre rénové de 1963. Actuellement, il n'existe plus.

Période(s) principale(s) : 2e quart 18e siècle ()
Dates : 1728 (daté par source)

Description

La scierie était implantée en rive droite du ruisseau de l'Etrier, à 60 mètres en amont de la forge Gufflet (IA73003509). La prise d'eau se faisait sans barrage ni retenue au moyen de simples planches barrant le cours d'eau. L'eau était amenée à la roue par un chenal de troncs de sapins creusés soutenus par des chevalets. La scierie était équipée d'une roue verticale (FR.AD073, 42SPC2). Actuellement elle n'existe plus.

Eléments descriptifs

Couvrements :
Énergies : énergie hydraulique : produite sur place

Typologies et état de conservation

État de conservation : détruit

Statut, intérêt et protection

L'emplacement de la scierie se trouve dans une zone boisée et escarpée. Le chemin qui desservait le site n'existe plus. Il s'agissait d'une des nombreuses installations hydrauliques successives du ruisseau du Touvet.

Statut de la propriété : propriété privée

Références documentaires

Documents d'archive

- **FR.AD073, C4857, 1731-1753.**
  FR.AD073, C4857, Sous-fonds de la délégation générale pour les biens féodaux et la péréquation, Registre des déclaratoires de la Délégation générale en Savoie sur les biens féodaux de la province de Savoie-Propre, 1731-1753.
  AD Savoie : C4857

- **FR.AD073, C2889, 1732.**
  FR.AD073, C2889, Cadastre de 1728, Bonvillard, 362, Vue 17, 1732.
  AD Savoie : C2889

- **FR.AD073, L1010, 1809.**
  FR.AD073, L1010, Cadastre napoléonien, Bonvillard, section B, feuille unique, 1809.
  AD Savoie : L1010

- **FR.AD073, 82S7, 1861-1866.**
  FR.AD073 sous-série 82S7, Service hydraulique, Bonvillard, Scieries Prieur, Bouzon, Berthet, Roux, pressoir Chaffard (Bienaz, Nant Bruyant), 1861-1866.
  AD Savoie : 82S7

- **FR.AD073, 42SPC2, Bonvillard, 1864-1866.**
  FR.AD073, 42SPC2, Ponts et chaussées, service hydraulique, Bonvillard, scieries Berthet (ruisseau de la Biollaz, 1864-1866), Roux (Nant-Bruyant, 1865) Bouzon (ruisseau de la Biollaz, 1865), Prieur (ruisseau de la Biollaz, 1865-1866), pressoir Chaffard (ruisseau de la Biollaz, 1866), 1864-1866.
  AD Savoie : 42SPC2

- **FR.AD073, 3P 7405, 1869.**
  FR.AD073, 3P 7405, Premier cadastre français, Bonvillard, Section A, feuille 3, 1869.
  AD Savoie : 3P 7405

- **FR.AD073, 3P 7406, 1963.**
  FR.AD073, 3P 7406, cadastre rénové, Bonvillard, Section A, feuille 3, 1963.
  AD Savoie : 3P 7406

Bibliographie

- **J.Prieur, Bonvillard : Pays de la combe de Savoie, 2004.**
  H.Barthélémy et F.Berthier, "Les moulins", in J.Prieur, *Bonvillard : Pays de la Combe de Savoie*, Montmélian, La Fontaine de Siloé, 2004.
  p.145-159

- **H.Barthélémy, Anciens moulins en Combe de Savoie, 2014.**
  H.Barthélémy, Anciens moulins en Combe de Savoie et bas Val d'Arly, Cahier du Vieux Conflans, n°175, Société des Amis du Vieux Conflans, Albertville, 2014.
  p.99-100
  CDP Savoie

Illustrations

Cadastre de 1728, Bonvillard, 1732 362, Vue 17 (FR.AD073, C2289). Autr. Clara Bérelle IVR82_20147303695NUCA



Plan faisant appraitre la scierie, 1965 (FR.AD073, 42SPC2). Autr. Clara Bérelle IVR82_20147303696NUCA

Cadastre napoléonien, Bonvillard, 1809 Section B, feuille unique (FR.AD073, L1010). Autr. Clara Bérelle IVR82_20147303690NUCA

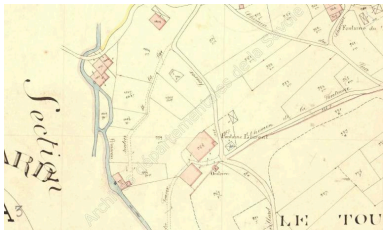

Premier cadastre français, Bonvillard, 1869, Section A, feuille 3 (FR.AD073, 3P 7405). Autr. Clara Bérelle IVR82_20147303691NUCA

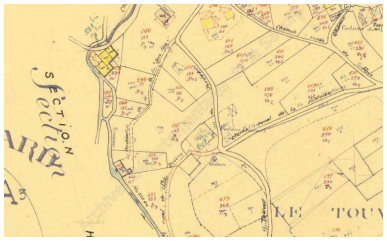

Cadastre rénové, Bonvillard, 1963, Section A, feuille 3 (FR.AD073, 3P 7406). Autr. Clara Bérelle IVR82_20147303692NUCA

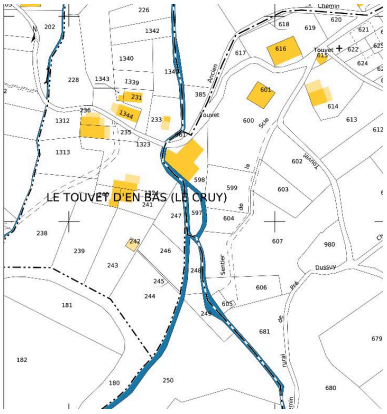

Cadastre actuel, 2014. Autr. Clara Bérelle IVR82_20147303693NUCA

Dossiers liés

Dossiers de synthèse :
Patrimoine hydraulique de la Savoie : présentation de l'étude départementale (IA00141274) Rhône-Alpes, Savoie, Savoie
Oeuvre(s) contenue(s) :
Oeuvre(s) en rapport :
Paysage du bassin-versant de l'Isère inférieure et du Val Gelon (IA73003401) Aiton, Albertville, Allondaz, Arbin, Arvillard, Betton-Bettonet, Bonvillard, Bourget-en-Huile, Bourgneuf, Chamousset, Chamoux-sur-Gelon, Champ-Laurent, Châteauneuf, Chignin, Cléry, Coise-Saint-Jean-Pied-Gauthier, Cruet, Détrier, Étable, Francin, Fréterive, Frontenex, Gilly-sur-Isère, Grésy-sur-Isère, Grignon, Hauteville, La Chapelle-Blanche, La Chavanne, La Croix-de-la-Rochette, La Rochette, La Table, La Trinité, Laissaud, Le Pontet, Le Verneil, Les Marches, Les Mollettes, Mercury, Montailleur, Montendry, Monthion, Montmélian, Myans, Notre-Dame-des-Millières, Pallud, Planaise, Plancherine, Presle, Rotherens, Sainte-Hélène-du-Lac, Sainte-Hélène-sur-Isère, Saint-Jean-de-la-Porte, Saint-Jeoire-Prieuré, Saint-Pierre-d'Albigny, Saint-Pierre-de-Soucy, Saint-Vital, Tournon, Verrens-Arvey, Villard-d'Héry, Villard-Léger, Villard-Sallet, Villaroux.

Auteur(s) du dossier : Clara Bérelle
Copyright(s) : © Région Rhône-Alpes, Inventaire général du patrimoine culturel ; © Assemblée des Pays de Savoie

Cadastre de 1728, Bonvillard, 1732 362, Vue 17 (FR.AD073, C2289).

IVR82_20147303695NUCA
Auteur du document reproduit : Clara Bérelle
© Région Rhône-Alpes, Inventaire général du patrimoine culturel ; © Assemblée des Pays de Savoie ; © Archives départementales de la Savoie
reproduction soumise à autorisation du titulaire des droits d'exploitation

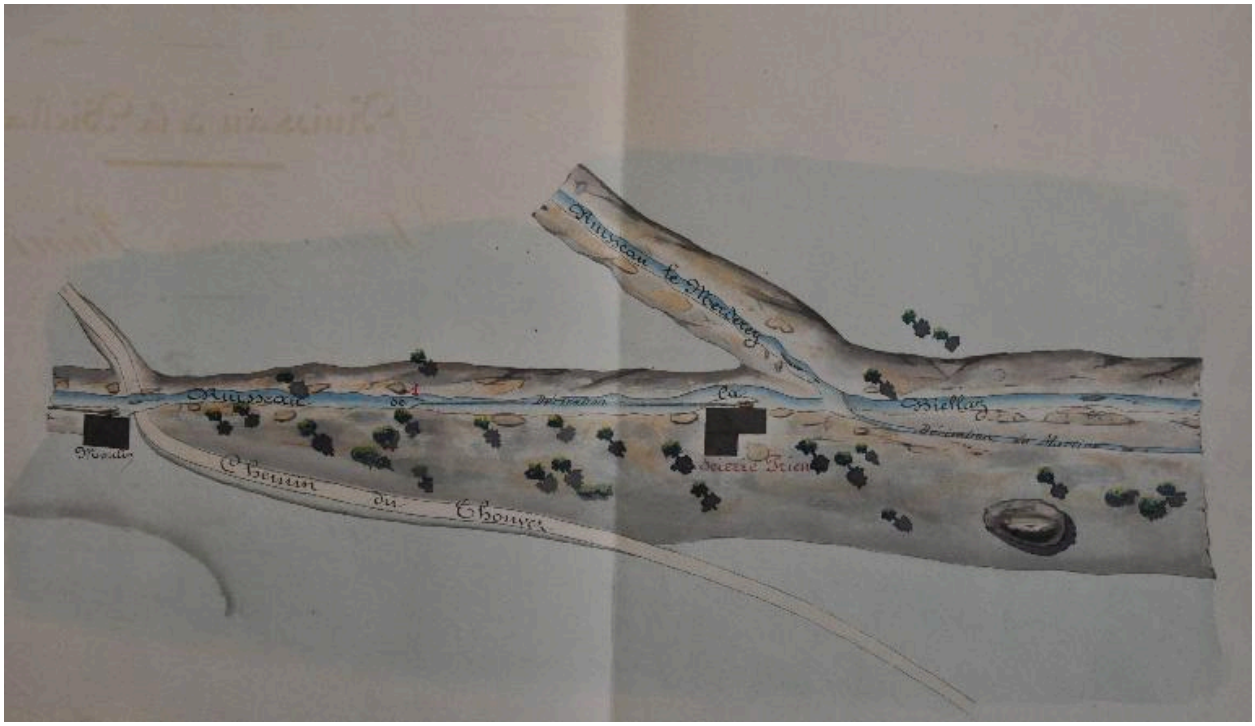

Plan faisant appraitre la scierie, 1965 (FR.AD073, 42SPC2).

IVR82_20147303696NUCA
Auteur du document reproduit : Clara Bérelle
© Région Rhône-Alpes, Inventaire général du patrimoine culturel ; © Assemblée des Pays de Savoie ; © Archives départementales de la Savoie
reproduction soumise à autorisation du titulaire des droits d'exploitation

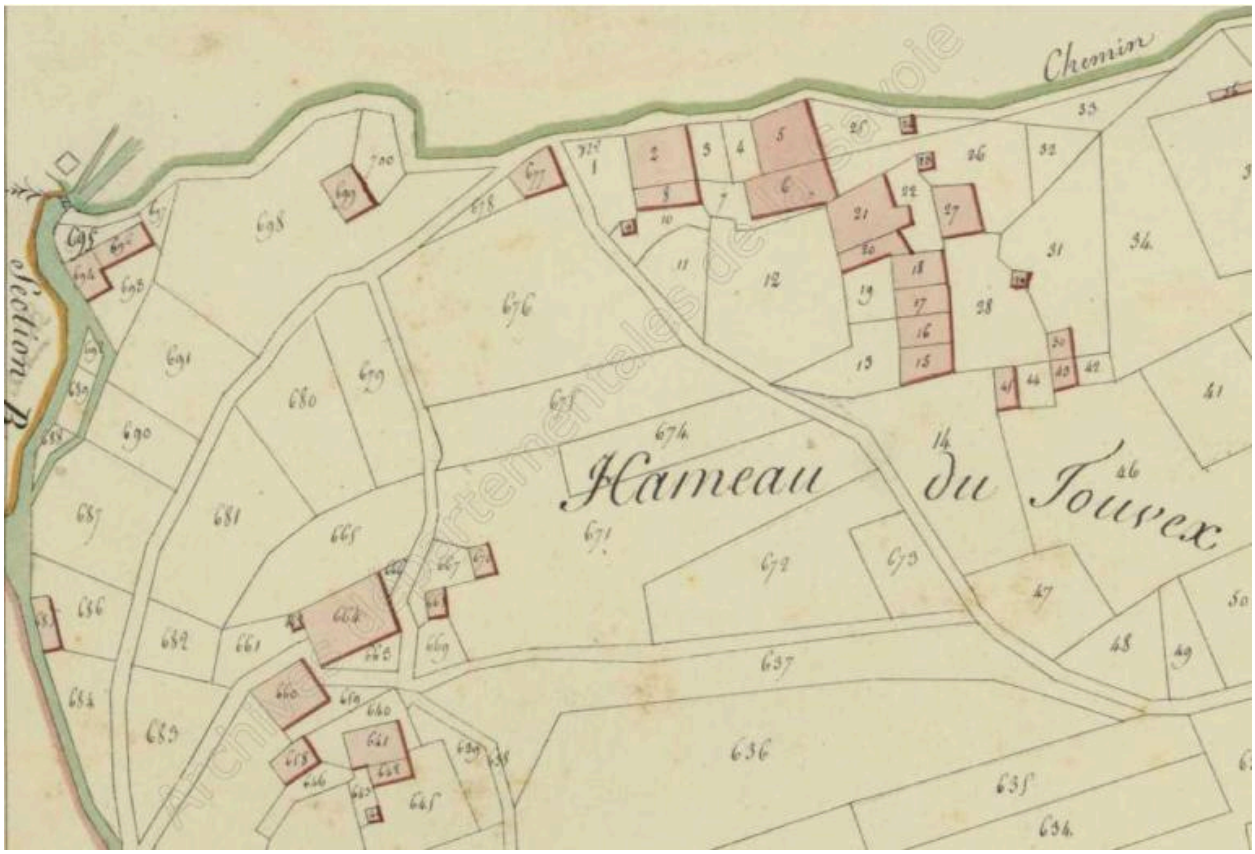

Cadastre napoléonien, Bonvillard, 1809 Section B, feuille unique (FR.AD073, L1010).

IVR82_20147303690NUCA
Auteur du document reproduit : Clara Bérelle
© Région Rhône-Alpes, Inventaire général du patrimoine culturel ; © Assemblée des Pays de Savoie ; © Archives départementales de la Savoie
reproduction soumise à autorisation du titulaire des droits d'exploitation

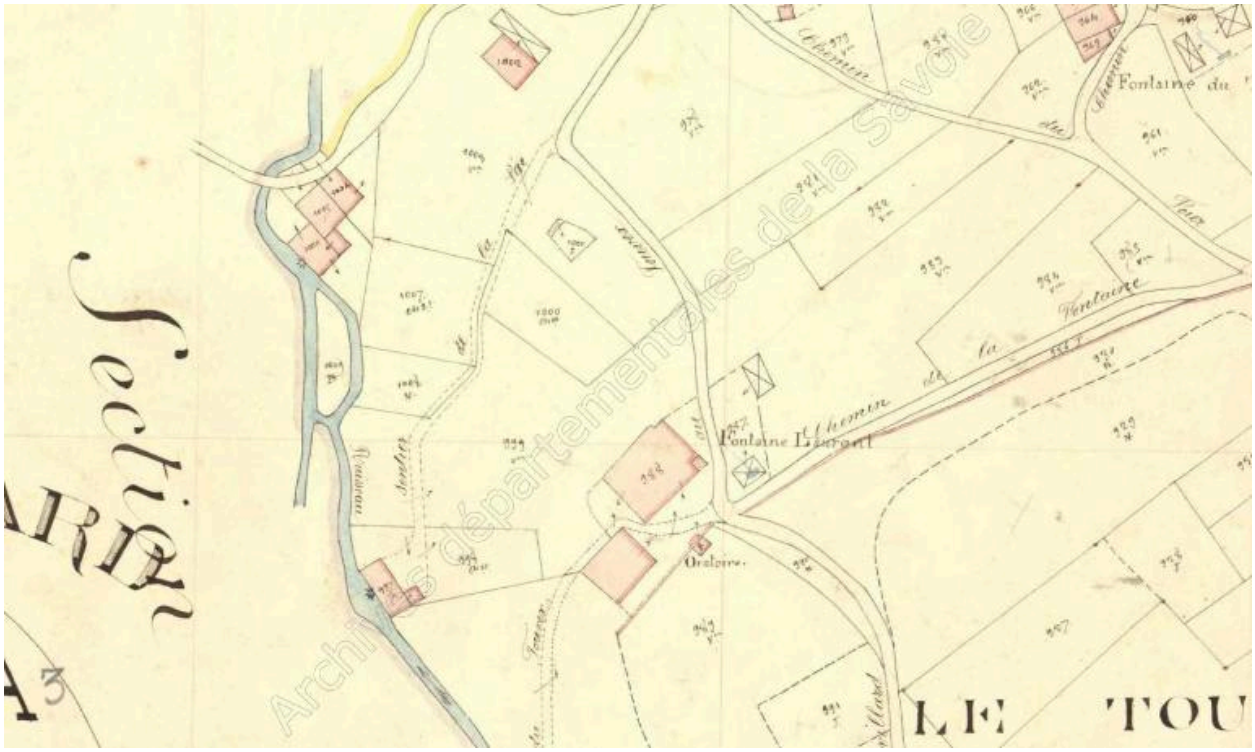

Premier cadastre français, Bonvillard, 1869, Section A, feuille 3 (FR.AD073, 3P 7405).

IVR82_20147303691NUCA
Auteur du document reproduit : Clara Bérelle
© Région Rhône-Alpes, Inventaire général du patrimoine culturel ; © Assemblée des Pays de Savoie ; © Archives départementales de la Savoie
reproduction soumise à autorisation du titulaire des droits d'exploitation

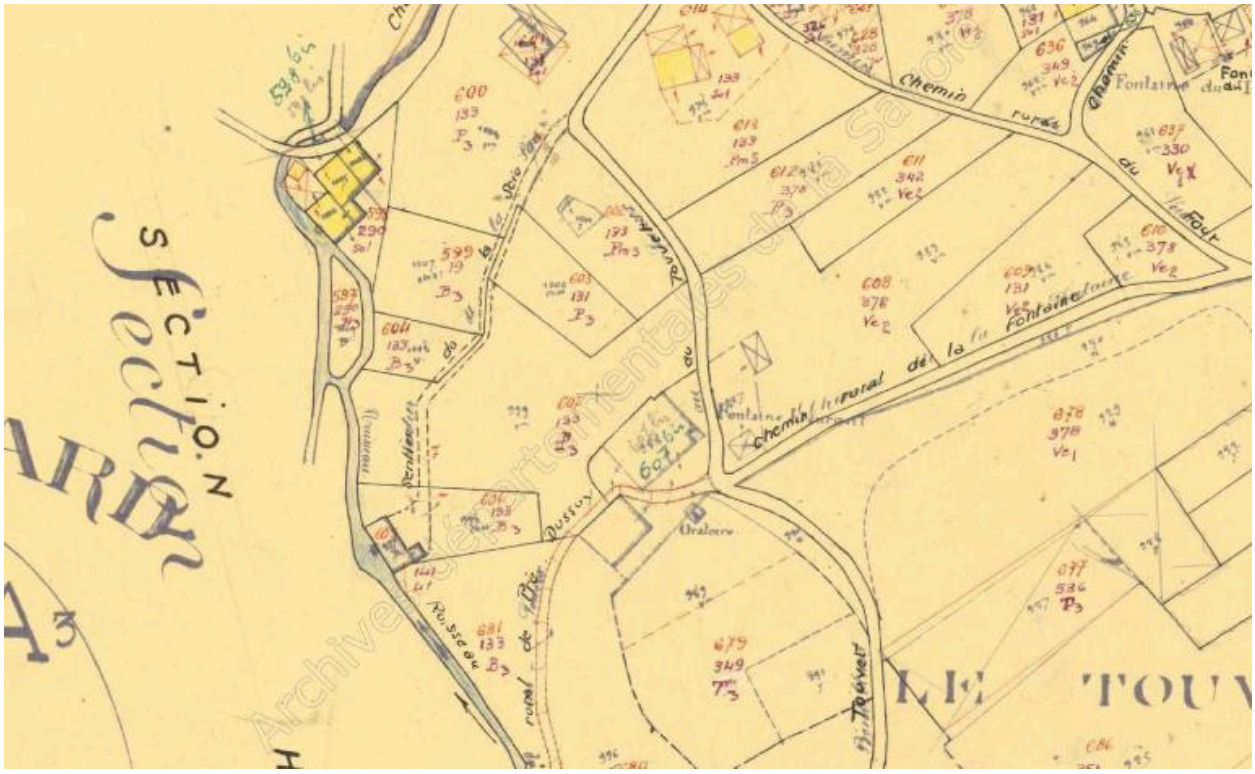

Cadastre rénové, Bonvillard, 1963, Section A, feuille 3 (FR.AD073, 3P 7406).

IVR82_20147303692NUCA
Auteur du document reproduit : Clara Bérelle
© Région Rhône-Alpes, Inventaire général du patrimoine culturel ; © Assemblée des Pays de Savoie ; © Archives départementales de la Savoie
reproduction soumise à autorisation du titulaire des droits d'exploitation

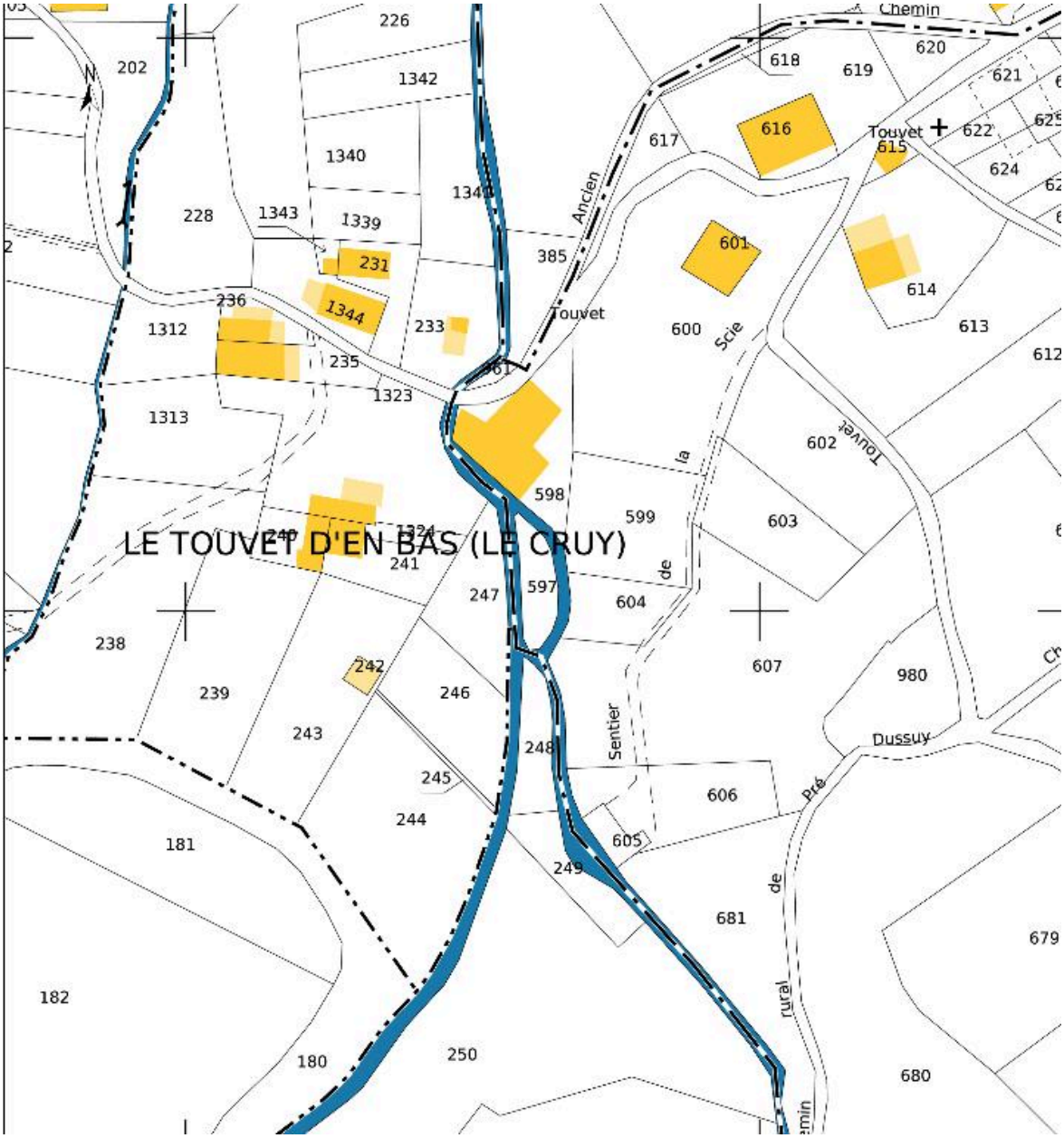

Cadastre actuel, 2014.

IVR82_20147303693NUCA
Auteur du document reproduit : Clara Bérelle
© Ministère des finances, CIDF, Service du cadastre
reproduction soumise à autorisation du titulaire des droits d'exploitation