Rhône-Alpes, Drôme
Barret-de-Lioure
le Génisseau

Cabane n° 3

Références du dossier

Numéro de dossier : IA26000493
Date de l'enquête initiale : 2016
Date(s) de rédaction : 2016
Cadre de l'étude : inventaire topographique Inventaire du Parc naturel régional des Baronnies provençales
Degré d'étude : étudié

Désignation

Dénomination : cabane

Compléments de localisation

Milieu d'implantation : isolé
Références cadastrales : 1813, B2, non cadastré (754) ; 1987, B2, non cadastré (474) ; 2016, B2, non cadastré (474)

Historique

L'origine de la construction de cette cabane pourrait remonter à la construction de « cabanes » et « guérites » installées sur la « ligne du Jabron », dispositif de défense sanitaire mis en place en 1720 pour tenter de contenir l'avancée vers le nord de l'épidémie de peste venue de Marseille. Cette ligne était « jalonnée de baraques et de guérites. Les baraques abritent la troupe durant leur période de repos, tandis que les guérites, de dimensions réduites, doivent les protéger des intempéries lors des tours de garde. […] Barret compte 12 baraques et 24 guérites. » (G. Picron, 2010).
Néanmoins, cette cabane ne figure pas sur les plans cadastraux. La matrice cadastrale de 1824 indique que cet emplacement domine alors un grand « *pré* », et nomme ce quartier « *Janissau* ».

Période(s) principale(s) : 1er quart 18e siècle (?)

Description

Cette cabane est située à un croisement de deux chemins desservant les jardins du quartier du Génisseau, à une altitude d'environ 910 mètres. Elle est incluse dans un mur de soutènement qui soutient le chemin, et elle comporte un unique étage de soubassement, couvert par une voûte clavée en berceau segmentaire.
La pièce est de forme rectangulaire, et elle est accessible par une porte piétonne basse (hauteur = 120 cm, largeur = 70 cm), déportée sur le côté oriental. Cette porte possède un linteau monolithe massif.
La cabane est construite en pierre sèche de moellons calcaires, avec une épaisseur de mur d'environ 60 cm. A l'intérieur, quelques parties du parements sont reprises au mortier. La couverture en lauze calcaire est directement installée sur l'extrados de la voûte. Ces lauzes sont partiellement recouvertes par l'épierrage du chemin.

Eléments descriptifs

Matériau(x) du gros-oeuvre, mise en oeuvre et revêtement : calcaire, pierre sèche
Matériau(x) de couverture : calcaire en couverture
Étage(s) ou vaisseau(x) : étage de soubassement
Couvrements : voûte en berceau segmentaire
Type(s) de couverture : toit en bâtière
Escaliers :

Dimensions

Mesures : l : 220 cm (longeur intérieure) ; la : 170 cm (largeur intérieure) ; h : 160 cm (hauteur intérieure à la flèche)

Statut, intérêt et protection

Statut de la propriété : propriété privée

Références documentaires

Bibliographie

- **PICRON, Gilbert. Barret-de-Lioure, la peste de 1720, 2010.**
  PICRON, Gilbert. **Barret-de-Lioure, la peste de 1720.** Comité des fêtes de Barret-de-Lioure, 2010.

Illustrations

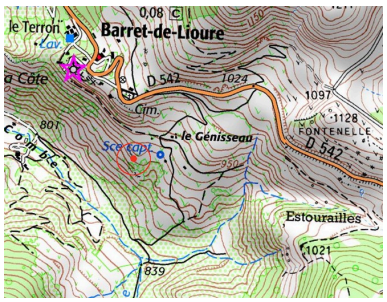

Localisation sur la carte
IGN au 1/25 000e.
Phot. Alexeï Laurent
IVR84_20162601160NUDA

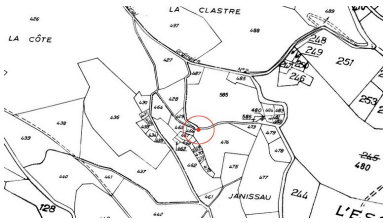

Localisation sur le
plan cadastral de 2016.
Phot. Alexeï Laurent
IVR84_20162601161NUDA

Vue d'ensemble prise de l'est.
Phot. Alexeï Laurent
IVR84_20162601153NUCA

Elévation est, porte.
Phot. Alexeï Laurent
IVR84_20162601154NUCA

Vue de volume prise de l'ouest.
Phot. Alexeï Laurent
IVR84_20162601155NUCA

Vue de volume prise de l'est.
Phot. Alexeï Laurent
IVR84_20162601156NUCA



Mur nord, et départ de la voûte.
Phot. Alexeï Laurent
IVR84_20162601157NUCA

Clavage de la voûte.
Phot. Alexeï Laurent
IVR84_20162601158NUCA

Couverture en lauze.
Phot. Alexeï Laurent
IVR84_20162601159NUCA

Dossiers liés

Dossiers de synthèse :
Présentation de la commune de Barret-de-Lioure (IA26000445) Rhône-Alpes, Drôme, Barret-de-Lioure
Les cabanes de Barret-de-Lioure (IA26000499) Rhône-Alpes, Drôme, Barret-de-Lioure
Oeuvre(s) contenue(s) :

Auteur(s) du dossier : Alexeï Laurent
Copyright(s) : © Parc naturel régional des Baronnies provençales ; © Région Auvergne-Rhône-Alpes, Inventaire général du patrimoine culturel

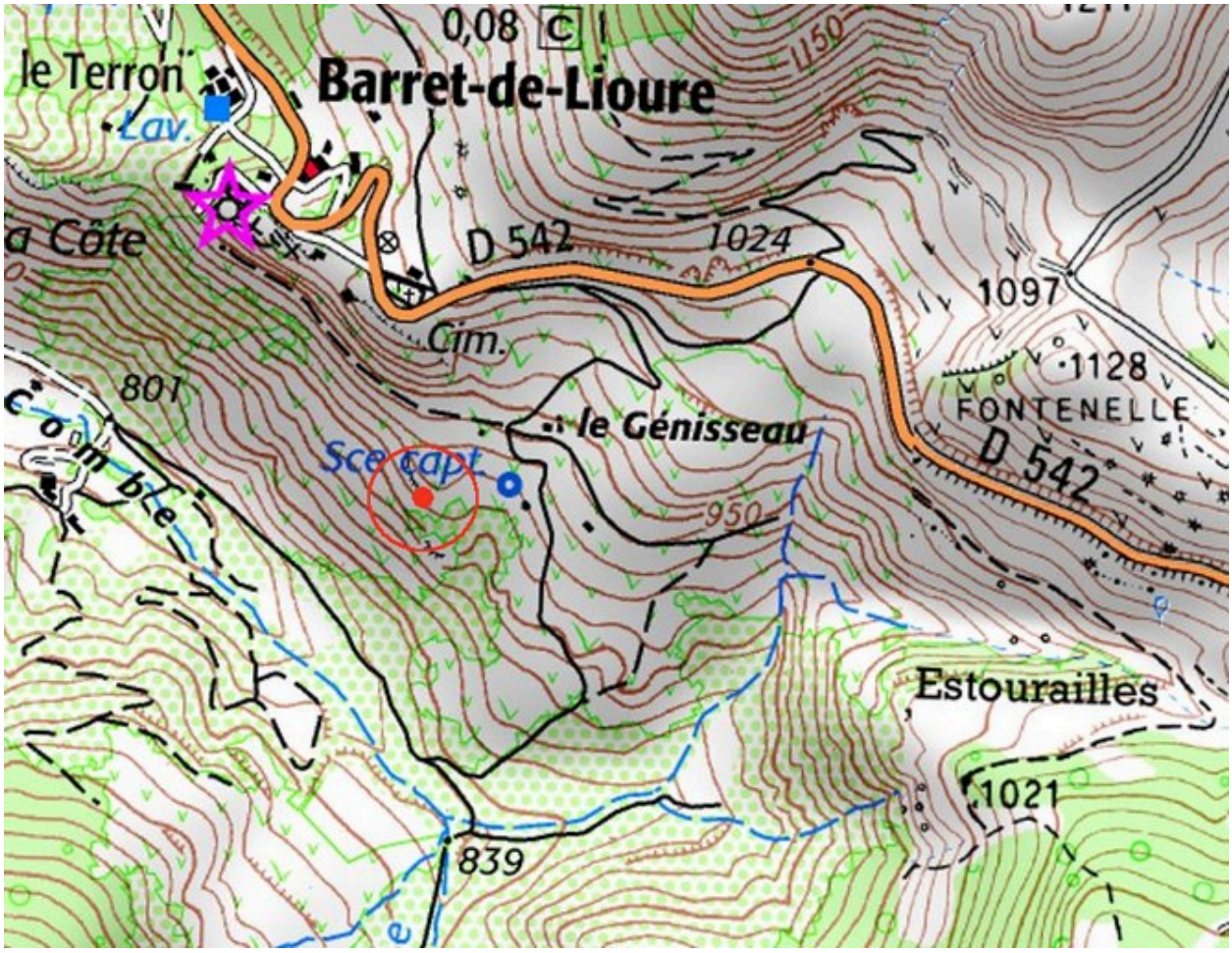

Localisation sur la carte IGN au 1/25 000e.

IVR84_20162601160NUDA
Auteur de l'illustration : Alexeï Laurent
Date de prise de vue : 2016
© Parc naturel régional des Baronnies provençales ; © Région Auvergne-Rhône-Alpes, Inventaire général du patrimoine culturel
reproduction soumise à autorisation du titulaire des droits d'exploitation

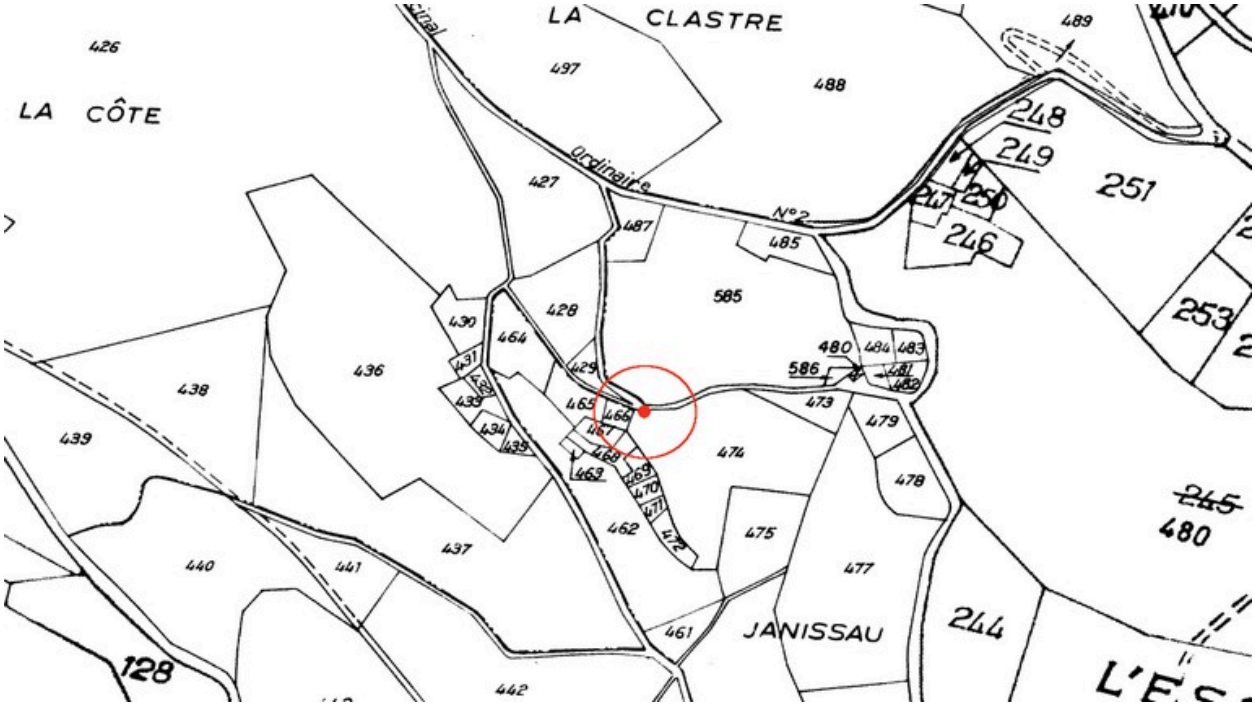

Localisation sur le plan cadastral de 2016.

IVR84_20162601161NUDA
Auteur de l'illustration : Alexeï Laurent
Date de prise de vue : 2016
© Parc naturel régional des Baronnies provençales ; © Région Auvergne-Rhône-Alpes, Inventaire général du patrimoine culturel
reproduction soumise à autorisation du titulaire des droits d'exploitation

Vue d'ensemble prise de l'est.

IVR84_20162601153NUCA
Auteur de l'illustration : Alexeï Laurent
Date de prise de vue : 2016
© Parc naturel régional des Baronnies provençales ; © Région Auvergne-Rhône-Alpes, Inventaire général du patrimoine culturel
reproduction soumise à autorisation du titulaire des droits d'exploitation

Elévation est, porte.

IVR84_20162601154NUCA
Auteur de l'illustration : Alexeï Laurent
Date de prise de vue : 2016
© Parc naturel régional des Baronnies provençales ; © Région Auvergne-Rhône-Alpes, Inventaire général du patrimoine culturel
reproduction soumise à autorisation du titulaire des droits d'exploitation

Vue de volume prise de l'ouest.

IVR84_20162601155NUCA
Auteur de l'illustration : Alexeï Laurent
Date de prise de vue : 2016
© Parc naturel régional des Baronnies provençales ; © Région Auvergne-Rhône-Alpes, Inventaire général du patrimoine culturel
reproduction soumise à autorisation du titulaire des droits d'exploitation

Vue de volume prise de l'est.

IVR84_20162601156NUCA
Auteur de l'illustration : Alexeï Laurent
Date de prise de vue : 2016
© Parc naturel régional des Baronnies provençales ; © Région Auvergne-Rhône-Alpes, Inventaire général du patrimoine culturel
reproduction soumise à autorisation du titulaire des droits d'exploitation

Mur nord, et départ de la voûte.

IVR84_20162601157NUCA
Auteur de l'illustration : Alexeï Laurent
Date de prise de vue : 2016
© Parc naturel régional des Baronnies provençales ; © Région Auvergne-Rhône-Alpes, Inventaire général du patrimoine culturel
reproduction soumise à autorisation du titulaire des droits d'exploitation

Clavage de la voûte.

IVR84_20162601158NUCA
Auteur de l'illustration : Alexeï Laurent
Date de prise de vue : 2016
© Parc naturel régional des Baronnies provençales ; © Région Auvergne-Rhône-Alpes, Inventaire général du patrimoine culturel
reproduction soumise à autorisation du titulaire des droits d'exploitation

Couverture en lauze.

IVR84_20162601159NUCA
Auteur de l'illustration : Alexeï Laurent
Date de prise de vue : 2016
© Parc naturel régional des Baronnies provençales ; © Région Auvergne-Rhône-Alpes, Inventaire général du patrimoine culturel
reproduction soumise à autorisation du titulaire des droits d'exploitation