Lyon 4e
Croix-Rousse,
1 rue Gigodot

Immeuble-atelier de la rue Gigodot

Références du dossier

Numéro de dossier : IA69001546
Date de l'enquête initiale : 2015
Date(s) de rédaction : 2015
Cadre de l'étude : enquête thématique régionale Patrimoine industriel
Degré d'étude : monographié

Désignation

Dénomination : immeuble à logements, atelier
Destinations successives : immeuble à logements
Parties constituantes non étudiées : cour

Compléments de localisation

Milieu d'implantation : en ville
Références cadastrales : 1999, AX, 95. Cadastre napoléonien 1827-1828

Historique

Le terrain faisait autrefois partie du clos de la Visitation. François Joseph Boillod l'achète dans les années 1860 et y fait construire l'immeuble en 1867. Celui-ci est réalisé en bonne maçonnerie de pierre et chaux et possédait à l'origine deux étages (315 WP 108 7).
En 1879, il la fait exhausser d'un étage (315 WP 044 6).

Période(s) principale(s) : 3e quart 19e siècle
Dates : 1867 (daté par source)

Description

L’immeuble forme un angle légèrement obtus entre la rue Gigodot et la rue de Belfort et se développe sur 4 niveaux dont 3 étages carrés. Les deux façades se composent chacune de 4 travées régulières, cependant sa façade sur la rue de Belfort n’est pas percée partout. En effet la troisième travée n’est pas percée au premier étage et la quatrième travée n’est percée qu’au rez-de-chaussée.
Les baies des étages sont rectangulaires avec appuis saillants et celles du deuxième étage sont dotées de garde-corps en ferronnerie. Les façades de l'immeuble sont couvertes d’un enduit beige. Le rez-de-chaussée accueille des commerces tandis que les étages sont occupés par des logements.
L’entrée se trouve sur la rue Gigodot et est latérale, à droite. Le sol de l’allée est en carrelage et les murs sont enduits. L’escalier est dans-œuvre et perpendiculaire à la façade. Il est en pierre, tournant à droite, en fer à cheval et à vide central, sécurisé par un
garde-corps en ferronnerie mais uniquement pour le premier niveau. Pour les autres niveaux, l’escalier est rampe-sur-rampe à deux volées droites et en bois, ainsi que le garde-corps. L’escalier dessert 3 appartements par niveaux et est éclairée par des baies en plein-cintre.

Eléments descriptifs

Matériau(x) du gros-oeuvre, mise en oeuvre et revêtement : calcaire, moellon, enduit
Matériau(x) de couverture : tuile mécanique

Étage(s) ou vaisseau(x) : 3 étages carrés
Couvrements :
Type(s) de couverture : toit à longs pans
Escaliers : escalier dans-oeuvre

Typologies et état de conservation

État de conservation : bon état

Statut, intérêt et protection

Protections : édifice non protégé
Statut de la propriété : propriété privée

Références documentaires

Documents d'archive

- **AD Rhône, 3 P 138/168, 1828, cadastre**
  AD Rhône, 3 P 138/168. États de sections des propriétés bâties et non bâties : section A dite de Serin, section B dite de la Croix-Rousse, section C dite de Saint Clair, 20 octobre 1828. L'aire d'étude appartient à la section C dite de Saint-Clair. Le document présente l'état du secteur et des quartiers en 1828. Les parcelles sont numérotées sur le plan et, le registre donne les noms des propriétaires des parcelles et la nature de celles-ci : terre, jardin, passage, hangar ou maison.
  AD Rhône : 3 P 138/168

- **Arch. Dép. Rhône, 3P 138/178 ; 182 ; 194 ; 1882-1974, mutations de propriétés**
  Matrices des propriétés bâties et non bâties par ordre alphabétique des rues ; 3P 138/178 : "1882-1910 : cases 1001-2000 rue Gigodot à rue Richan" ; 3P 138/182 : "1910-1944 : cases 1029-2032 rue Dumont d'Urville à rue Sainte-Marie" ; 3P 138/194 : "1943-1974 : rue Dumenge (n°1-26) à rue Hénon (n°2-31) ; Mutations de propriétés de 1882 à 1974. Les matrices des propriétés bâties présentent les changements de propriétaires entre 1882 et 1974 par ordre alphabétique des rues.
  AD Rhône : 3P 138/178 ; 182 ; 194

- **Arch. Mun. Lyon, 315 WP 108 7, Rue de la Visitation et Saint Vincent de Paul : Alignement 1852-1879**
  Arch. Mun. Lyon, 315 WP 108 7, Rue de la Visitation et Saint Vincent de Paul : Alignement 1852-1879
  AC Lyon : 315 WP 108 7

- **Arch. Mun. Lyon, 315 WP 044 6 Rue des Gloriettes et rue Gigodot : Alignement 1854-1890**
  Arch. Mun. Lyon, 315 WP 044 6 Rue des Gloriettes et rue Gigodot : Alignement 1854-1890
  AC Lyon : 315 WP 044 6

Illustrations

Vue d'ensemble
Phot. Noémie Caillat
IVR82_20156900482NUCA



Plan
Phot. Noémie Caillat
IVR82_20156900489NUCA

Allée
Phot. Noémie Caillat
IVR82_20156900483NUCA



Départ escalier
Phot. Noémie Caillat
IVR82_20156900484NUCA



Escalier second niveau
Phot. Noémie Caillat
IVR82_20156900485NUCA



Baies escalier
Phot. Noémie Caillat
IVR82_20156900486NUCA



Palier
Phot. Noémie Caillat
IVR82_20156900488NUCA

Cour
Phot. Noémie Caillat
IVR82_20156900487NUCA

Dossiers liés

Oeuvre(s) contenue(s) :

Oeuvre(s) en rapport :
Secteur d'étude du 4ème arrondissement de Lyon. Études urbaines du 4e arrondissement : les immeubles-ateliers vecteur du développement urbain du Plateau de la Croix-Rousse. (IA69001355) Rhône-Alpes, Rhône, Lyon 4e, Croix-Rousse, rue Dumenge, rue Pailleron, rue Belfort, rue du Mail

Auteur(s) du dossier : Nadine Halitim-Dubois, Noémie Caillat
Copyright(s) : © Région Rhône-Alpes, Inventaire général du patrimoine culturel ; © Ville de Lyon

Vue d'ensemble

IVR82_20156900482NUCA
Auteur de l'illustration : Noémie Caillat
© Région Rhône-Alpes, Inventaire général du patrimoine culturel ; © Ville de Lyon
reproduction soumise à autorisation du titulaire des droits d'exploitation

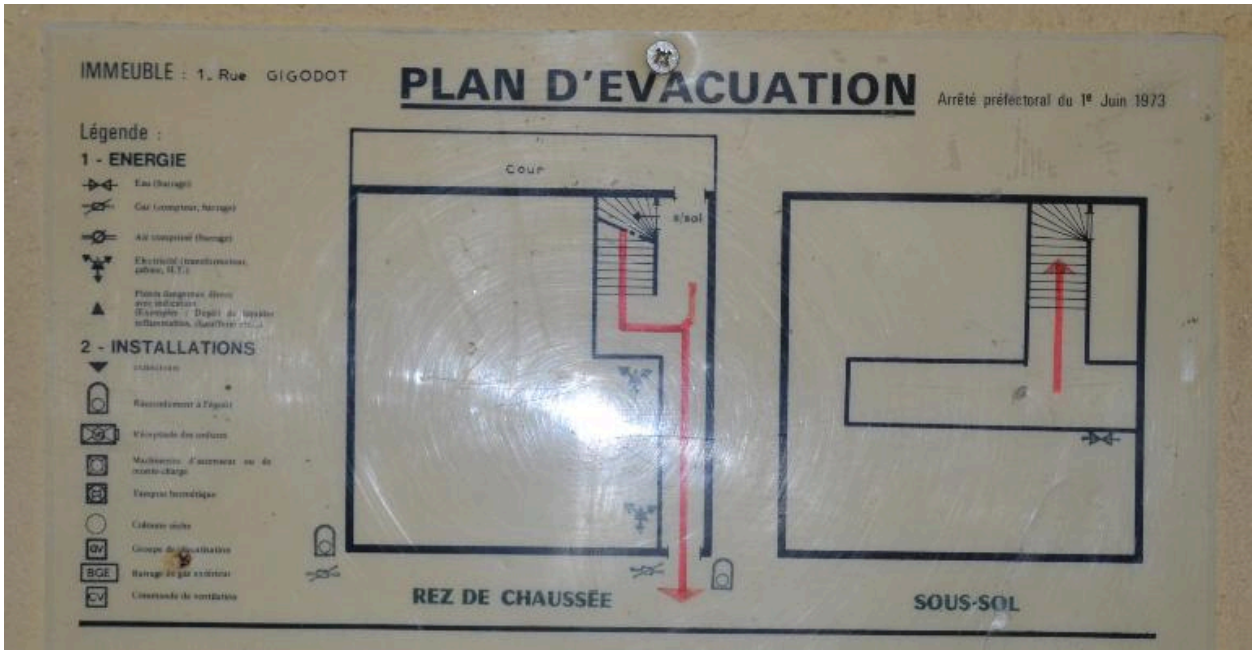

Plan

IVR82_20156900489NUCA
Auteur de l'illustration : Noémie Caillat
© Région Rhône-Alpes, Inventaire général du patrimoine culturel ; © Ville de Lyon
reproduction soumise à autorisation du titulaire des droits d'exploitation

Allée

IVR82_20156900483NUCA
Auteur de l'illustration : Noémie Caillat
© Région Rhône-Alpes, Inventaire général du patrimoine culturel ; © Ville de Lyon
reproduction soumise à autorisation du titulaire des droits d'exploitation



Départ escalier

IVR82_20156900484NUCA
Auteur de l'illustration : Noémie Caillat
© Région Rhône-Alpes, Inventaire général du patrimoine culturel ; © Ville de Lyon
reproduction soumise à autorisation du titulaire des droits d'exploitation



Escalier second niveau

IVR82_20156900485NUCA
Auteur de l'illustration : Noémie Caillat
© Région Rhône-Alpes, Inventaire général du patrimoine culturel ; © Ville de Lyon
reproduction soumise à autorisation du titulaire des droits d'exploitation

Baies escalier

IVR82_20156900486NUCA
Auteur de l'illustration : Noémie Caillat
© Région Rhône-Alpes, Inventaire général du patrimoine culturel ; © Ville de Lyon
reproduction soumise à autorisation du titulaire des droits d'exploitation

Palier

IVR82_20156900488NUCA
Auteur de l'illustration : Noémie Caillat
© Région Rhône-Alpes, Inventaire général du patrimoine culturel ; © Ville de Lyon
reproduction soumise à autorisation du titulaire des droits d'exploitation

Cour

IVR82_20156900487NUCA
Auteur de l'illustration : Noémie Caillat
© Région Rhône-Alpes, Inventaire général du patrimoine culturel ; © Ville de Lyon
reproduction soumise à autorisation du titulaire des droits d'exploitation