Rhône-Alpes, Savoie
Cevins
Morat
impasse du moulin

Moulin à farine et scierie de Morat actuellement vestiges

Références du dossier

Numéro de dossier : IA73003686
Date de l'enquête initiale : 2015
Date(s) de rédaction : 2016
Cadre de l'étude : enquête thématique départementale Patrimoine hydraulique des Pays de Savoie
Degré d'étude : recensé

Désignation

Dénomination : scierie, moulin à farine

Compléments de localisation

Milieu d'implantation : en village
Réseau hydrographique : Canal des moulins ; bassin-versant Isère moyenne
Références cadastrales : 2014, H, 1645

Historique

Le 28 avril 1811, Claude Guméry est autorisé à conserver la scierie qu'il possède au chef-lieu de Cevins (FR.AD073, L192). Par acte passé chez Maitre Cornuty le 5 juin 1834, Jean Marie Guméry (agriculteur, feu Claude) vend à son frère Bernardin, le bâtiment équipé de deux roues motrices qui abrite une scierie mais aussi un moulin (FR.AD073, 6E962). Le 25 mars 1837, Bernardin Guméry revend le site à Thomas Bochet (fils de Joseph, natif de la commune d'Esserts-Blay, il possède des artifices à Arbine). Le 28 août 1847, il est acheté par André Pointet (fils naturel d'Anne Bochet), le neveu de Thomas Bochet. Le 23 décembre 1860, André Pointet demande le maintien en activité du site. L'autorisation est accordée par arrêté préfectoral du 17 décembre 1863. Par acte passé chez Maitre Constant Martin le 19 mars 1868, André Pointet vend le moulin et la scierie à François Bernard, garçon boulanger demeurant à Cevins, pour la somme de deux mille cent francs (FR.AD073, 4Q603). Le site est toujours en place sur le premier cadastre français de 1874 (section H, feuille 4, parcelle 2251). A cette date il appartient à Jean Louis Salliez. La matrice cadastrale des propriétés bâties de Cevins précise qu'en 1911, la scierie est exploitée par Jean Louis Ravier (fils de Jacques) mais ne mentionne plus le moulin qui a probablement déjà cessé de fonctionner. A partir de 1925, la scierie appartient à Pierre Pivier et Joseph Bouvier (époux Ravier). L'outillage est supprimé en 1939 et en 1943, le bâtiment est mentionné comme démoli (FR.AD073, 3P 1275). Actuellement, il est en ruine.

Période(s) principale(s) : 2e quart 19e siècle ()
Dates : 1834 (daté par source)

Description

Le site se trouve en rive droite du canal des moulins (une dérivation du ruisseau de la Gruvaz), en aval d'une cascade. La prise d'eau se faisait 800 mètres en amont sans retenue, ni barrage. Actuellement, le bâtiment de production est à l'état de vestiges. Plusieurs murs de pierre sont toujours visibles à son emplacement.

Eléments descriptifs

Matériau(x) du gros-oeuvre, mise en oeuvre et revêtement : pierre
Énergies : énergie hydraulique : produite sur place

Typologies et état de conservation

État de conservation : vestiges

Statut, intérêt et protection

Les vestiges du site se trouvent dans le jardin d'une propriété privée. Il était le premier d'une succession d'installations hydrauliques implantés sur la dérivation du ruisseau de la Gruvaz traversant le village de Cevins.

Statut de la propriété : propriété privée

Références documentaires

Documents d'archive

- **FR.AD073, L192, 1811.**
  FR.AD073, L192, Registres des arrêtés généraux de la Préfecture tenus au secrétariat général, avec répertoire en tête de chaque registre, 1811.
  AD Savoie : L192

- **FR.AD073, 6E962, 1834.**
  FR.AD073, 6E962, Minutes notariales. Versement de maître JACQUIN (Noël), Archives notariales de maître CORNUTY Marc-Antoine, notaire à CONFLANS, 1834.
  AD Savoie : 6E962

- **FR.AD073, 6E965, 1837.**
  FR.AD073, 6E965, Versement de maître JACQUIN (Noël), notaire à Albertville, 1939, Archives notariales de maître CORNUTY Marc-Antoine, notaire à CONFLANS, 1837.
  AD Savoie : 6E965

- **FR.AD073, 6E2930, 1847.**
  FR.AD073, 6E2930, Versement de maître SOGNO-SALETTO (Charles), notaire à Albertville, 1954, Archives notariales de maître METRAUX Maxime, notaire à ALBERTVILLE, 1847.
  AD Savoie : 6E2930

- **FR.AD073, 49SPC4, Cevins, 1860-1911.**
  FR.AD073, 49SPC4, Ponts et chaussées, service hydraulique, Cevins : scieries Guillot, Lassiaz, Pointet, Mugnier, Claudet (1860-1871) ; Bonneton (Priolet, 1894-1896), 1860-1896.
  AD Savoie : 49SPC4

- **FR.AD073, 82S8, Cevins, 1860-1954.**
  FR.AD073, 82S8, Service hydraulique, Cevins, Affaires diverses (1860-1954). Usines : scieries Pointet, Claudet, Lassiaz (Gruvaz et Villequi, 1860-1863), Guillot (Bénétant, 1861-1871), batteuse Mugnier (Gruvaz, 1863), scierie Bonneton (Priolet, 1894-1895), 1860-1954.
  AD Savoie : 82S8

- **FR.AD073, 4Q 603, 1868.**
  FR.AD073, 4Q 603, Conservation des Hypothèques d'Albertville, 1823-1926. Transcription des actes translatifs de propriété d'immeubles, Volume 48, 18 février-22 avril 1868, article 44, 1868.
  AD Savoie : 4Q 603

- **FR.AD073, 3P 7412, 1874.**
  FR.AD073, 3P 7412, Premier cadastre français, Cevins, Section H, feuille 4, 1874.
  AD Savoie : 3P 7412

- **FR.AD073, 3P 1275, 1911-1965.**

FR.AD073, 3P 1275, Matrice cadastrale des propriétés bâties, Cevins, 1911-1965.
AD Savoie : 3P 1275

- **FR.AD073, 3P 7413, 1966.**
  FR.AD073, 3P 7413, Cadastre rénové, Cevins, Section H, feuille 4, 1966.
  AD Savoie : 3P 7413

- **FR.AD073, J1706, Cevins, 1999.**
  FR.AD073 sous-série J1706, Inventaire des moulins de Savoie. Association des amis des moulins savoyards. Nicole Gotteland, Louis Crabières, commune Cevins, 1999.
  AD Savoie : J1706

Illustrations

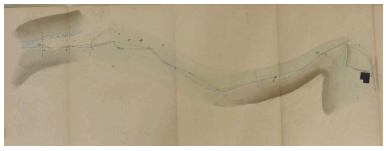

Plan du site, 1860
(FR.AD073, 49SPC4).
IVR84_20167301621NUCA



Plan du site, 1863 (FR.AD073, 82S8).
IVR84_20167302637NUCA

Premier cadastre français,
Cevins, 1884, Section H,
feuille 4 (FR.AD073, 3P 7412).
IVR84_20167301603NUCA

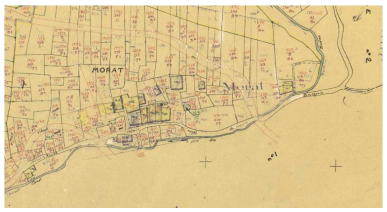

Cadastre rénové, Cevins,
1966, Section H, feuille
4 (FR.AD073, 3P 7413).
IVR84_20167301602NUCA

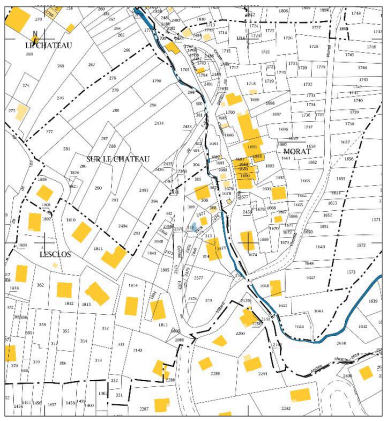

Cadastre actuel, 2015.
IVR84_20167301604NUCA

Vestiges du moulin.
Phot. Clara Bérelle
IVR84_20167301609NUCA

Dossiers liés

Dossiers de synthèse :
Patrimoine hydraulique de la Savoie : présentation de l'étude départementale (IA00141274) Rhône-Alpes, Savoie, Savoie
Oeuvre(s) contenue(s) :
Oeuvre(s) en rapport :
Paysage du bassin-versant de l'Isère moyenne (IA73003620)

Auteur(s) du dossier : Clara Bérelle
Copyright(s) : © Région Rhône-Alpes, Inventaire général du patrimoine culturel ; © Assemblée des Pays de Savoie



Plan du site, 1860 (FR.AD073, 49SPC4).

IVR84_20167301621NUCA
© Archives départementales de la Savoie
reproduction soumise à autorisation du titulaire des droits d'exploitation

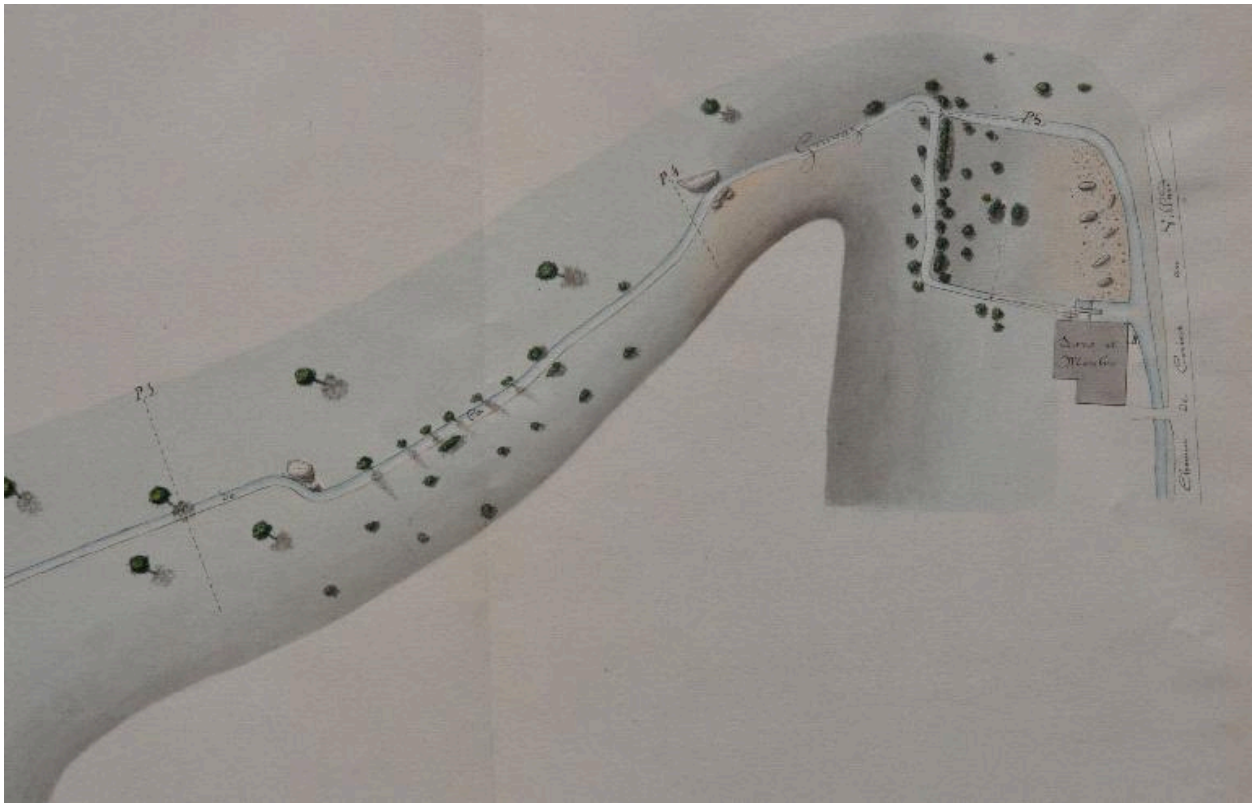

Plan du site, 1863 (FR.AD073, 82S8).

IVR84_20167302637NUCA
© Archives départementales de la Savoie
reproduction soumise à autorisation du titulaire des droits d'exploitation

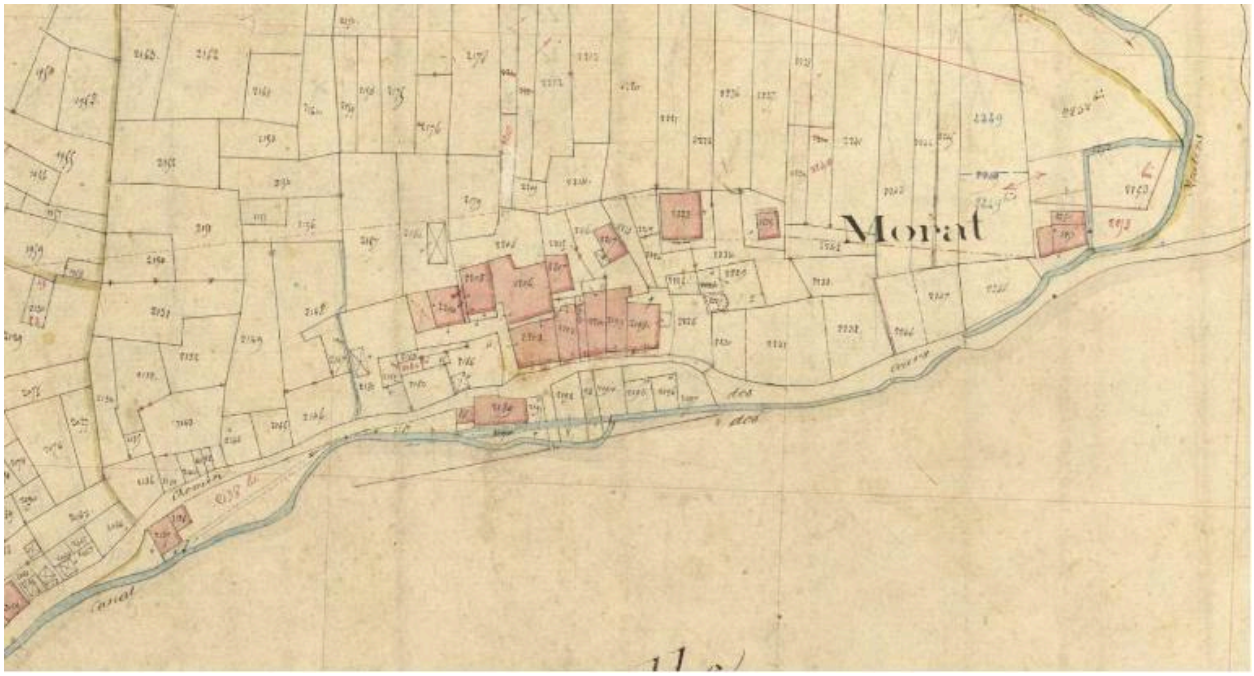

Premier cadastre français, Cevins, 1884, Section H, feuille 4 (FR.AD073, 3P 7412).

IVR84_20167301603NUCA
© Archives départementales de la Savoie
reproduction soumise à autorisation du titulaire des droits d'exploitation

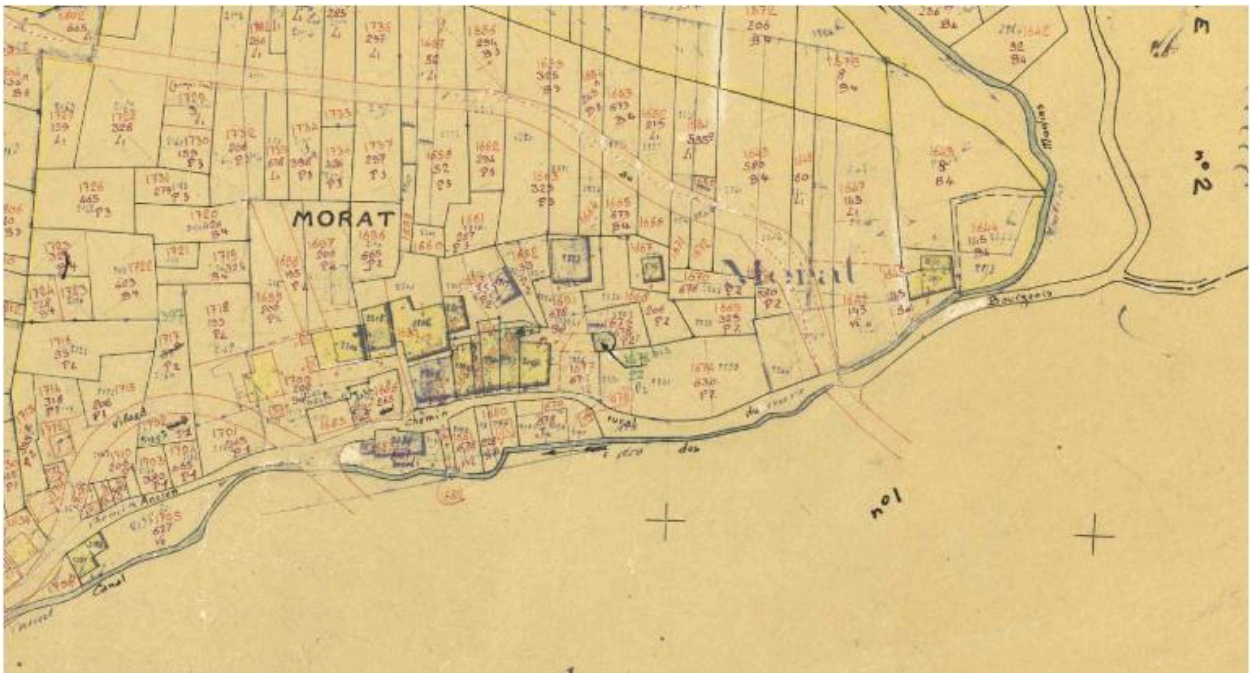

Cadastre rénové, Cevins, 1966, Section H, feuille 4 (FR.AD073, 3P 7413).

IVR84_20167301602NUCA
© Archives départementales de la Savoie
reproduction soumise à autorisation du titulaire des droits d'exploitation

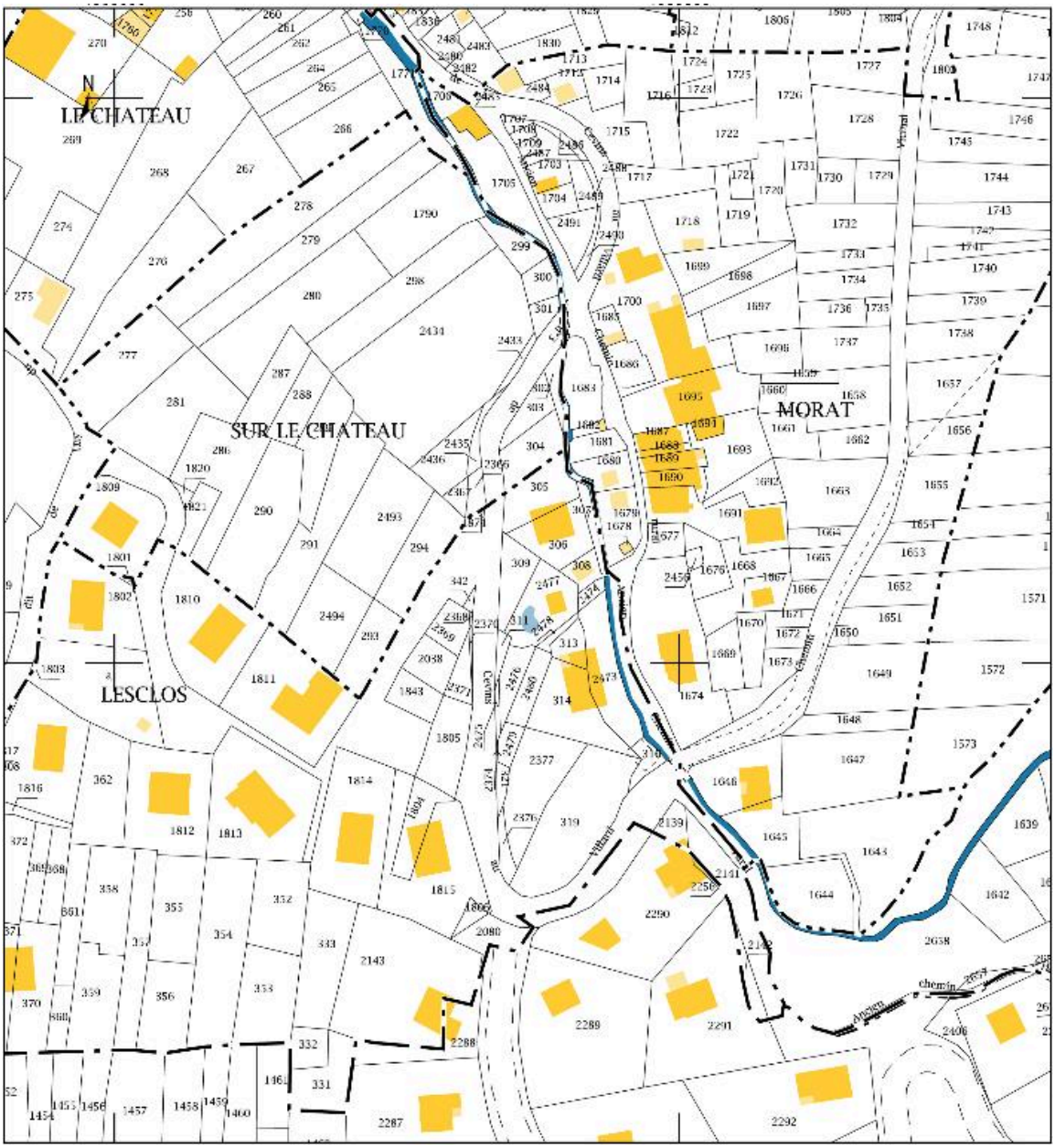

Cadastre actuel, 2015.

IVR84_20167301604NUCA
© Ministère des finances, CIDF, Service du cadastre
reproduction soumise à autorisation du titulaire des droits d'exploitation

Vestiges du moulin.

IVR84_20167301609NUCA
Auteur de l'illustration : Clara Bérelle
© Région Auvergne-Rhône-Alpes, Inventaire général du patrimoine culturel ; © Assemblée des Pays de Savoie
communication soumise à autorisation, reproduction soumise à autorisation