Rhône-Alpes, Drôme
Valence
26 Valence, Basse Ville, 07 Guilherand-Granges, Granges
rue Pasteur Louis , avenue Léon Gambetta

Pont routier dit "passerelle provisoire" de Valence (détruit)

Références du dossier

Numéro de dossier : IA26000337
Date de l'enquête initiale : 2010
Date(s) de rédaction : 2011
Cadre de l'étude : enquête thématique régionale Points de franchissement du Rhône
Degré d'étude : repéré

Désignation

Dénomination : pont
Précision sur la dénomination : pont routier
Appellation : passerelle provisoire

Compléments de localisation

oeuvre située en partie sur le département 07, oeuvre située en partie sur la commune Guilherand-Granges
Milieu d'implantation : en ville
Réseau hydrographique : Rhône
Références cadastrales :

Historique

En août 1945, le pont en maçonnerie est détruit par les bombardements alliés. La circulation est temporairement rétablie par des ponts Pigeaud. En 1946, il est proposé, pour permettre la reconstruction définitive de l´ouvrage en pierre, de lancer un pont suspendu provisoire, dit "passerelle provisoire", à l´emplacement de l´ancien pont suspendu de 1830 ; il prendra appui en rive droite et en rive gauche sur les piles de l´ancien ouvrage et au milieu du fleuve sur une pile à construire. Son édification débute en août 1946. L'ouvrage est ouvert le 14 février 1949. En 1962, des fissures ayant été décelées dans les entretoises, une circulation alternée est mise en place et un nouveau pont projeté. Cette passerelle provisoire sera restée en service près de 17 ans, jusqu'à la livraison du pont Frédéric Mistral en décembre 1966. Sa destruction est opérée consécutivement, de cette dernière date à juillet 1967.

Période(s) principale(s) : 2e quart 20e siècle
Dates : 1946 (daté par source)
Remploi

Description

La passerelle provisoire était établie à 30 m en amont du pont en maçonnerie qu'elle remplaçait, à l'emplacement de l'ancien pont suspendu sur les fondations duquel elle s'appuie. Comme ce dernier, elle devait se trouver au débouché de la rue Louis Pasteur, côté Granges, et joindre l'ancienne avenue Gambetta, côté Valence. L'ouvrage reliait donc la Basse Ville, coeur de l'agglomération drômoise, aux Granges, en rive droite, aujourd'hui dépendant de Guilherand-Granges. La passerelle de 226 m de long, entièrement métallique, était de type suspendu. Elle comportait deux travées principales de 113 m et au moins une petite travée de rive, côté Valence. Un pylône surmontait la pile centrale (en pierre ou en béton) et les appuis latéraux en pierre de taille calcaire de l'ancien pont. Le tablier de 5,40 m de large était encadré de deux trottoirs en encorbellement.

Eléments descriptifs

Matériau(x) du gros-oeuvre, mise en oeuvre et revêtement : métal ; calcaire ; béton (?) ; pierre de taille

Typologies et état de conservation

Typologies : pont suspendu à piles multiples
État de conservation : détruit

Statut, intérêt et protection

Repérage icono.

Statut de la propriété : propriété publique (?)

Références documentaires

Documents d'archive

- **AD Rhône. 3959 W 1777. Ponts sur le Rhône**
  AD Rhône. 3959 W 1777. **Ponts sur le Rhône**
  Valence

- **AD Rhône. 3959 W 1778. Ponts sur le Rhône**
  AD Rhône. 3959 W 1778. **Ponts sur le Rhône**
  Valence

Documents figurés

- **[Valence, construction du pont provisoire]. [1949 ?]. 1 photogr. nég. : n. et b. ; 13 x 18 cm (AD**
  [Valence, construction du pont provisoire]. [1949 ?]. 1 photogr. nég. : n. et b. ; 13 x 18 cm (AD Drôme. Collection A.D.D., 8 Fi 160)

- **[Valence, vue aérienne, au premier plan le pont provisoire sur le Rhône] / Cellard édit. Bron :**
  [Valence, vue aérienne, au premier plan le pont provisoire sur le Rhône] / Cellard édit. Bron : Cellard, [avant 1957]. 1 impr. photoméc. (carte postale) : coul. (MdFR. Collection Rondeau, CP RON 1186)

- **[Valence - Vue aérienne du Rhône et de ses ponts] / Greff édit., [milieu du 20e siècle]. 1 impr.**
  [Valence - Vue aérienne du Rhône et de ses ponts] / Greff édit., [milieu du 20e siècle]. 1 impr. photoméc. (carte postale) : n. et b. (MdFR. Collection Dürrenmatt, CP DUR 1747) Notes : le pont en partie détruit et la passerelle provisoire qui l'a remplacé après 1949

- **[Le Rhône à Valence] / Cellard phot., [1959]. 1 photogr. nég. : n. et b. ; 13 x 18 cm (AD Drôme.**
  [Le Rhône à Valence] / Cellard phot., [1959]. 1 photogr. nég. : n. et b. ; 13 x 18 cm (AD Drôme. Fonds Cellard, 95 Fi 1787) Notes : la passerelle provisoire qui a remplacé le pont en 1949 et les restes du pont

- **[Valence - Vue générale aérienne avec le Rhône] / Cellard phot., [1963]. 1 photogr. nég. : n. et**
  [Valence - Vue générale aérienne avec le Rhône] / Cellard phot., [1963]. 1 photogr. nég. : n. et b. ; 13 x 18 cm (AD Drôme. Fonds Cellard, 95 Fi 1102) Notes : la passerelle provisoire qui a remplacé le pont en 1949 et les restes du pont

- **Reconstruction du pont à Valence. Passe navigable. [Pont provisoire] Elévation vue de l´aval.**
  Reconstruction du pont à Valence. Passe navigable. [Pont provisoire] Elévation vue de l´aval. Décembre 1964. Ech. 1:500 (extr. de : AD Rhône, 3959W1778) Notes : document montrant l'élévation de la passerelle provisoire ; l´évolution des travaux au nouveau pont, signalant en particulier le dérasement des piles de l´ancien pont et la situation des nouvelles piles rectangulaires

- **[Vue de Granges-lès-Valence (Ardèche)] / Cellard phot., [1964]. 1 photogr. : n. et b. ; 13 x 18 cm**
  [Vue de Granges-lès-Valence (Ardèche)] / Cellard phot., [1964]. 1 photogr. : n. et b. ; 13 x 18 cm (AD Drôme. Fonds Cellard, 95 Fi 1795) Notes : num. série CP 39797. - 13497. La passerelle provisoire qui a remplacé le pont en 1949 et les restes du pont

- **[Valence, vue aérienne, le pont provisoire sur le Rhône]. [2e moitié du 20e siècle]. 1 impr.**
  [Valence, vue aérienne, le pont provisoire sur le Rhône]. [2e moitié du 20e siècle]. 1 impr. photoméc. (carte postale) : n. et b. (MdFR. Collection Dürrenmatt, CP DUR 1748)

- **[Valence, vue aérienne, le pont provisoire sur le Rhône]. [2e moitié du 20e siècle]. 1 impr.**
  [Valence, vue aérienne, le pont provisoire sur le Rhône]. [2e moitié du 20e siècle]. 1 impr. photoméc. (carte postale) : coul. (MdFR. Collection Dürrenmatt, CP DUR 1749)

- **[Valence, le pont provisoire sur le Rhône]. [2e moitié du 20e siècle]. 1 impr. photoméc. (carte**
  [Valence, le pont provisoire sur le Rhône]. [2e moitié du 20e siècle]. 1 impr. photoméc. (carte postale) : coul. (MdFR. Collection Dürrenmatt, CP DUR 1750)

- **[Valence, le pont provisoire sur le Rhône]. [2e moitié du 20e siècle]. 1 impr. photoméc. (carte**
  [Valence, le pont provisoire sur le Rhône]. [2e moitié du 20e siècle]. 1 impr. photoméc. (carte postale) : n. et b. (MdFR. Collection Dürrenmatt, CP DUR 1751)

- **La passerelle "provisoire" (extr. de : ANTRESSANGLE, Gilbert. Guilherand-Granges. Histoire et**
  La passerelle "provisoire" (extr. de : ANTRESSANGLE, Gilbert. **Guilherand-Granges. Histoire et anecdotes**. Le Cheylard : Éditions Dolmazon, 1998, p. 193)

- **1967 - La passerelle provisoire et le pont Frédéric-Mistral actuel (extr. de : ANTRESSANGLE,**
  1967 - La passerelle provisoire et le pont Frédéric-Mistral actuel (extr. de : ANTRESSANGLE, Gilbert. **Guilherand-Granges. Histoire et anecdotes**. Le Cheylard : Éditions Dolmazon, 1998, p. 195)

- **[La passerelle "provisoire"] ...sa démolition (extr. de : ANTRESSANGLE, Gilbert.**
  [La passerelle "provisoire"] ...sa démolition (extr. de : ANTRESSANGLE, Gilbert. **Guilherand-Granges. Histoire et anecdotes**. Le Cheylard : Éditions Dolmazon, 1998, p. 193)

Bibliographie

- **ANTRESSANGLE, Gilbert. Guilherand-Granges. Histoire et anecdotes. Le Cheylard : Éditions Dolmazon,**
  ANTRESSANGLE, Gilbert. **Guilherand-Granges. Histoire et anecdotes**. Le Cheylard : Éditions Dolmazon, 1998
  p. 193-194

- **Histoires de ponts à Valence - Guilherand. Mémoire d'Ardèche et Temps Présent, 15 août 2002, n° 75,**
  Histoires de ponts à Valence - Guilherand. *Mémoire d'Ardèche et Temps Présent*, 15 août 2002, n° 75, p. 51

- **MARCOU, M., ERUIMY, J., PASQUELIN, J. Le pont de Valence sur le Rhône. Travaux, janvier 1968, n°**
  MARCOU, M., ERUIMY, J., PASQUELIN, J. **Le pont de Valence sur le Rhône**. *Travaux*, janvier 1968, n ° 394, p. 50-58 Notes : comprend : Introduction, par M. Marcou, p. 50 ; Etude et projet de l'ouvrage, par J. Eruimy, p. 51-52 ; Fabrication et montage de l'ossature métallique, par J. Pasquelin, p. 53-56 ; Exécution du tablier en béton armé, p. 56 ; Fondations des piles et des piles culées d'après la Société des grands travaux de l'Est, p. 56-58
  voir p. 51

- **PLECHE, Jean. Un siècle de l'histoire de Valence, au jour le jour. 1er janvier 1801-29 décembre**
  PLECHE, Jean. **Un siècle de l'histoire de Valence, au jour le jour. 1er janvier 1801-29 décembre 1900, avec un supplément jusqu'au 31 décembre 1913**. Valence : Impr. de Granger et Legrand, 1929
  p. 43

Illustrations

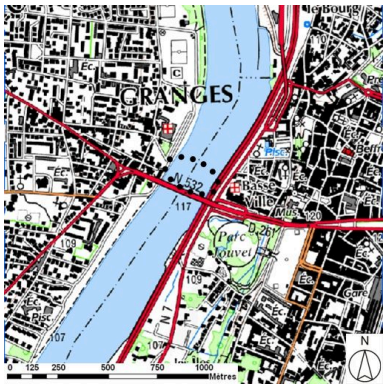

Plan de situation (sur fond de SCAN25(R) (C) IGN-2008 (C) Région Rhône-Alpes Licence n°2008-CISE27-1010) Dess. S. Delétoille IVR82_20102600244NUD



[Valence - Vue aérienne du Rhône et de ses ponts] / Greff édit., [milieu du 20e siècle]. 1 impr. photoméc. (carte postale) : n. et b. (MdFR. Collection Dürrenmatt, CP DUR 1747). Le pont en partie détruit et la passerelle provisoire Phot. Maison du Fleuve Rhône, Autr. auteur inconnu 1_ IVR82_20102600018NUCAB

[Valence, vue aérienne, au premier plan le pont provisoire sur le Rhône] / Cellard édit. Bron : Cellard, [avant 1957]. 1 impr. photoméc. (carte postale) : coul. (MdFR. Collection Rondeau, CP RON 1186) Phot. Maison du Fleuve Rhône, Autr. auteur inconnu 1_ IVR82_20102600231NUCAB

[Valence, le pont provisoire sur le Rhône]. [2e moitié du 20e siècle]. 1 impr. photoméc. (carte postale) : coul. (MdFR. Collection Dürrenmatt, CP DUR 1750) Phot. Maison du Fleuve Rhône, Autr. auteur inconnu 1_ IVR82_20102600232NUCAB

[La passerelle "provisoire"] ...sa démolition (extr. de : ANTRESSANGLE, Gilbert. Guilherand-Granges. Histoire et anecdotes. Le Cheylard : Éditions Dolmazon, 1998, p. 193) Phot. S. Pagenot, Autr. auteur inconnu 1_ IVR82_20102600233NUCAB

Dossiers liés

Dossiers de synthèse :
Ponts du Rhône : ponts, ponceaux, passerelles, viaducs (IA00000332)
Oeuvre(s) contenue(s) :
Oeuvre(s) en rapport :
Points de franchissement du site de Valence (IA26000342) Valence, 26 Valence, le), Basse Vill Bourg, 07 Guilherand-Granges, Granges, rue Pompéry , rue Dunant Henri , rue de la Pêcherie , rue des Pêcheurs
Présentation de l'étude des points de franchissement du Rhône en région Rhône-Alpes (IA00000331) Rhône-Alpes, Rhône-Alpes
Pont routier de Valence (détruit) (IA26000336) Valence, 26 Valence, Basse Ville, 07 Guilherand-Granges, Granges, actuelle R.D. 533n, ancienne R.N. 533 , route de Saint-Agrève à Valence , avenue Gambetta Léon
Pont routier Frédéric Mistral (IA07000191) Guilherand-Granges, 07 Guilherand-Granges, Granges, 26 Valence, Basse Ville, ex. R.N. 533, puis ex. R.N. 532 R.D. 533n , route de Saint-Agrève à Valence

Auteur(s) du dossier : Isabelle Havard, Bruno Decrock
Copyright(s) : © Région Rhône-Alpes, Inventaire général du patrimoine culturel

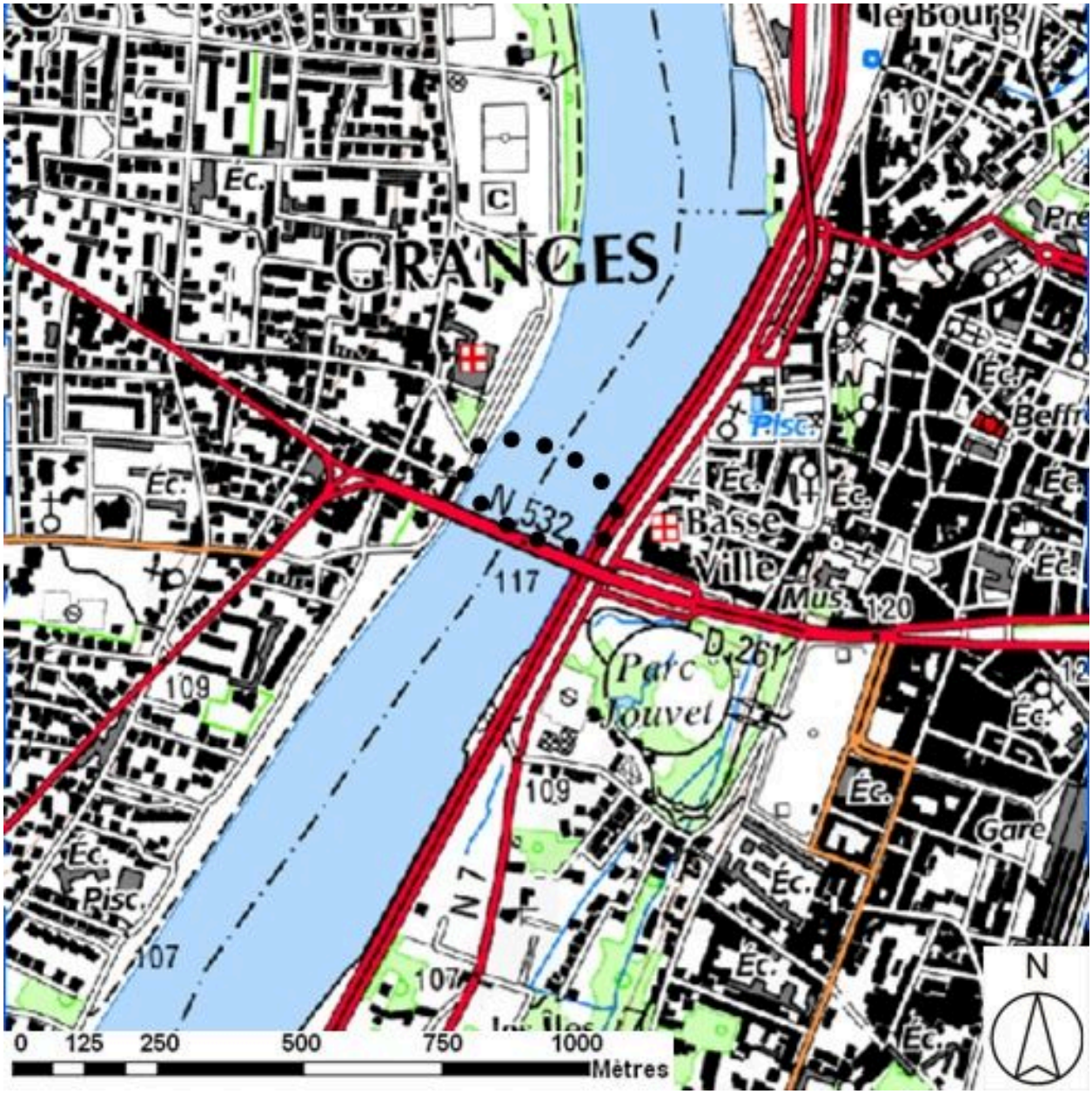

Plan de situation (sur fond de SCAN25(R) (C) IGN-2008 (C) Région Rhône-Alpes Licence n°2008-CISE27-1010)

IVR82_20102600244NUD
Auteur de l'illustration : S. Delétoille
Technique de relevé : reprise de fond ; Échelle : 1:25000
© Région Rhône-Alpes, Inventaire général du patrimoine culturel ; © IGN
reproduction interdite



[Valence - Vue aérienne du Rhône et de ses ponts] / Greff édit., [milieu du 20e siècle]. 1 impr. photoméc. (carte postale) : n. et b. (MdFR. Collection Dürrenmatt, CP DUR 1747). Le pont en partie détruit et la passerelle provisoire

Référence du document reproduit :

- **[Valence - Vue aérienne du Rhône et de ses ponts] / Greff édit., [milieu du 20e siècle]. 1 impr.** **[Valence - Vue aérienne du Rhône et de ses ponts]** / Greff édit., [milieu du 20e siècle]. 1 impr. photoméc. (carte postale) : n. et b. (MdFR. Collection Dürrenmatt, CP DUR 1747) Notes : le pont en partie détruit et la passerelle provisoire qui l'a remplacé après 1949

IVR82_20102600018NUCAB
Auteur de l'illustration : Maison du Fleuve Rhône
Auteur du document reproduit : auteur inconnu 1_
© Région Rhône-Alpes, Inventaire général du patrimoine culturel ; © Maison du Fleuve Rhône
reproduction soumise à autorisation du titulaire des droits d'exploitation

[Valence, vue aérienne, au premier plan le pont provisoire sur le Rhône] / Cellard édit. Bron : Cellard, [avant 1957]. 1 impr. photoméc. (carte postale) : coul. (MdFR. Collection Rondeau, CP RON 1186)

Référence du document reproduit :

- **[Valence, vue aérienne, au premier plan le pont provisoire sur le Rhône] / Cellard édit. Bron : [Valence, vue aérienne, au premier plan le pont provisoire sur le Rhône]** / Cellard édit. Bron : Cellard, [avant 1957]. 1 impr. photoméc. (carte postale) : coul. (MdFR. Collection Rondeau, CP RON 1186)

IVR82_20102600231NUCAB
Auteur de l'illustration : Maison du Fleuve Rhône
Auteur du document reproduit : auteur inconnu 1_
© Région Rhône-Alpes, Inventaire général du patrimoine culturel ; © Maison du Fleuve Rhône
reproduction soumise à autorisation du titulaire des droits d'exploitation



[Valence, le pont provisoire sur le Rhône]. [2e moitié du 20e siècle]. 1 impr. photoméc. (carte postale) : coul. (MdFR. Collection Dürrenmatt, CP DUR 1750)

Référence du document reproduit :

- **[Valence, le pont provisoire sur le Rhône]. [2e moitié du 20e siècle]. 1 impr. photoméc. (carte [Valence, le pont provisoire sur le Rhône]**. [2e moitié du 20e siècle]. 1 impr. photoméc. (carte postale) : coul. (MdFR. Collection Dürrenmatt, CP DUR 1750)

IVR82_20102600232NUCAB
Auteur de l'illustration : Maison du Fleuve Rhône
Auteur du document reproduit : auteur inconnu 1_
© Région Rhône-Alpes, Inventaire général du patrimoine culturel ; © Maison du Fleuve Rhône
reproduction soumise à autorisation du titulaire des droits d'exploitation

[La passerelle "provisoire"] ...sa démolition (extr. de : ANTRESSANGLE, Gilbert. Guilherand-Granges. Histoire et anecdotes. Le Cheylard : Éditions Dolmazon, 1998, p. 193)

Référence du document reproduit :

- **ANTRESSANGLE, Gilbert. Guilherand-Granges. Histoire et anecdotes. Le Cheylard : Éditions Dolmazon,**
  ANTRESSANGLE, Gilbert. Guilherand-Granges. Histoire et anecdotes. Le Cheylard : Éditions Dolmazon, 1998Photographie

IVR82_20102600233NUCAB
Auteur de l'illustration : S. Pagenot
Auteur du document reproduit : auteur inconnu 1_
© Région Rhône-Alpes, Inventaire général du patrimoine culturel
reproduction soumise à autorisation du titulaire des droits d'exploitation