



Rhône-Alpes, Savoie
Le Châtelard
Entre deux nants Chez les Garins

Scierie Garin actuellement vestiges

Références du dossier

Numéro de dossier : IA73002819

Date de l'enquête initiale : 2013

Date(s) de rédaction : 2013

Cadre de l'étude : enquête thématique départementale Patrimoine hydraulique des Pays de Savoie

Degré d'étude : recensé

Désignation

Dénomination : scierie

Compléments de localisation

Milieu d'implantation : isolé

Réseau hydrographique : Ruisseau de chez Garin ; bassin-versant du Chéran

Références cadastrales : 2013, F, 204

Historique

Le 12 mai 1877, le charpentier Jean Garin qui "jouit d'une bonne moralité et d'une fortune de 10000 francs", demande l'autorisation de construire une scierie sur un terrain qu'il a acquis de Jean Charbonnier. La construction de la scierie est autorisée par arrêté préfectoral du 14 janvier 1878. Le bâtiment apparaît sur le premier cadastre français de 1882 au nom de Jean Baptiste Garin (section F, feuille 3, parcelle 338). Il était équipé d'une roue par-dessus de 2,60 mètres de diamètre. Actuellement quelques pierres témoignent de son emplacement.

Période(s) principale(s) : 4e quart 19e siècle ()

Dates : 1877 (daté par source)

Description

La scierie était située en rive droite du ruisseau de Chez Garin. La prise d'eau prenait la forme d'un amas de graviers en travers du lit du cours d'eau. L'eau était amenée jusqu'à la roue par un chenal en bois sur tréteaux de 20 mètres de long. Actuellement quelques pierres sont visibles à l'emplacement du bâtiment.

Éléments descriptifs

Matériau(x) du gros-oeuvre, mise en oeuvre et revêtement : pierre

Énergies : énergie hydraulique : produite sur place

Typologies et état de conservation

État de conservation : vestiges

Statut, intérêt et protection

La commune du Châtelard se trouve dans le PNR des Bauges. Les vestiges de l'ancienne scierie se trouvent dans une zone forestière.

Sites de protection : parc naturel régional

Statut de la propriété : propriété privée

Références documentaires

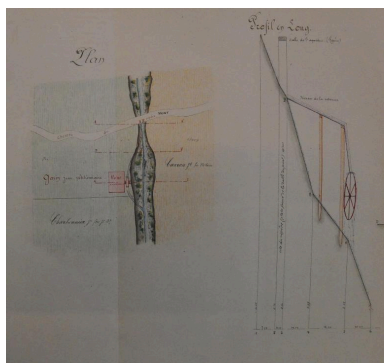
Documents d'archive

- **FR.AD073, 81S32, Châtelard (Le), 1861-1935.**
FR.AD073, 81S32, Service hydraulique. Le Châtelard. Affaires diverses (Chéran : barrage, etc.) (1861-1935).
Usines et scieries : Lapière-Miguet (le Châtelard et la Compôte, 1861-1870), Laperrière, Miguet (1865), Garin (Pommère, 1878), Blambert (Granges 1891), 1861-1935.
AD Savoie : 81S32
- **FR.AD073, 45SPC3, Châtelard (Le), 1865-1891.**
FR.AD073, 45SPC3, Ponts et chaussées, service hydraulique. Le Châtelard : moulins Miguet, Laperrière (1865) ; scieries Garin, (ruisseau du Pommier, 1877-1879), Blambert (ruisseau des Granges, 1890-1891).
AD Savoie : 45SPC3
- **FR.AD073, 3P 7086, 1882.**
FR.AD073, 3P 7086, Premier cadastre français, Châtelard (le), Section F, feuille 3, 1882.
AD Savoie : 3P 7086
- **FR.AD073, 3P 7087, 1962.**
FR.AD073, 3P 7087, Cadastre rénové, Châtelard (le), Section F, feuille 3, 1962.
AD Savoie : 3P 7087
- **FR.AD073, J1706, Châtelard (le), 1999.**
FR.AD073 sous-série J1706, Inventaire des moulins de Savoie. Association des amis des moulins savoyards.
Nicole Gotteland, Louis Crabières, commune Châtelard (le), 1999.
AD Savoie : J1706

Bibliographie

- **H.Bouvier, Histoire du Châtelard en Bauges, 1997.**
H.Bouvier, Histoire du Châtelard en Bauges, La fontaine de Siloë, Montmélian, 1997.

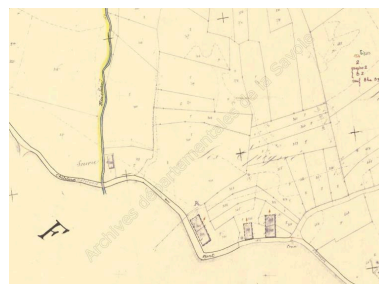
Illustrations



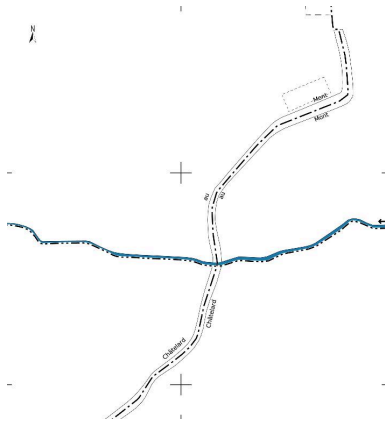
Plan faisant apparaître
la scierie Garin, 1877.
IVR82_20137301752NUCA



Premier cadastre français,
Châtelard (le), 1882 Section F,
feuille 3 (FR.AD073, 3P 7086).
IVR82_20137301751NUCA



Cadastre rénové, Châtelard
(le), 1962 Section F, feuille
3 (FR.AD073, 3P 7087).
IVR82_20137301753NUCA



Cadastré actuel, 2013.
IVR82_20137301754NUCA

Dossiers liés

Dossiers de synthèse :

Patrimoine hydraulique de la Savoie : présentation de l'étude départementale (IA00141274) Rhône-Alpes, Savoie, Savoie

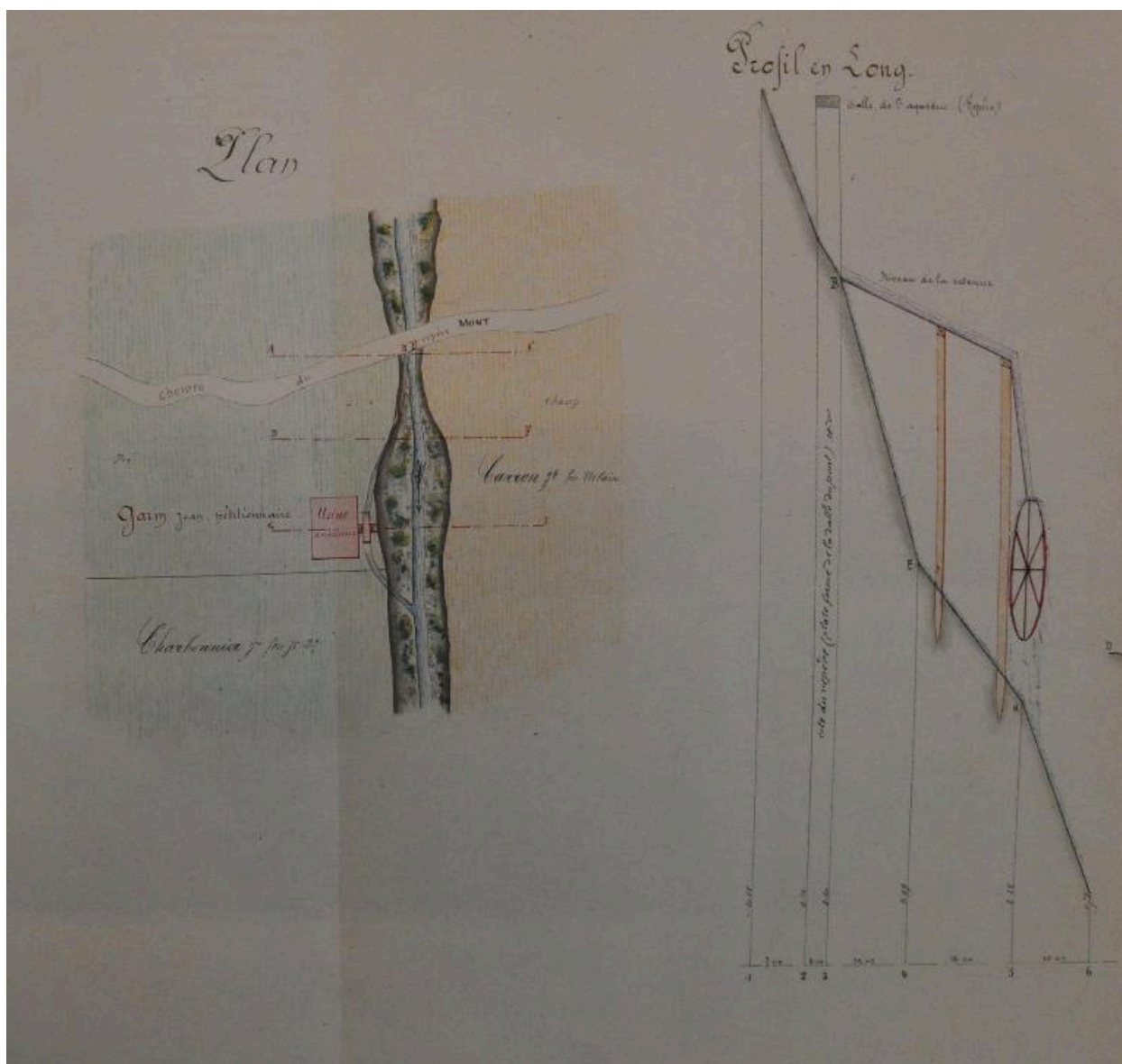
Oeuvre(s) contenue(s) :

Oeuvre(s) en rapport :

Paysage du bassin-versant du Chéran (IA73002793) Rhône-Alpes, Savoie, Le Châtelard

Auteur(s) du dossier : Clara Bérelle

Copyright(s) : © Région Rhône-Alpes, Inventaire général du patrimoine culturel ; © Assemblée des Pays de Savoie



Plan faisant apparaître la scierie Garin, 1877.

IVR82_20137301752NUCA

© Archives départementales de la Savoie

reproduction soumise à autorisation du titulaire des droits d'exploitation

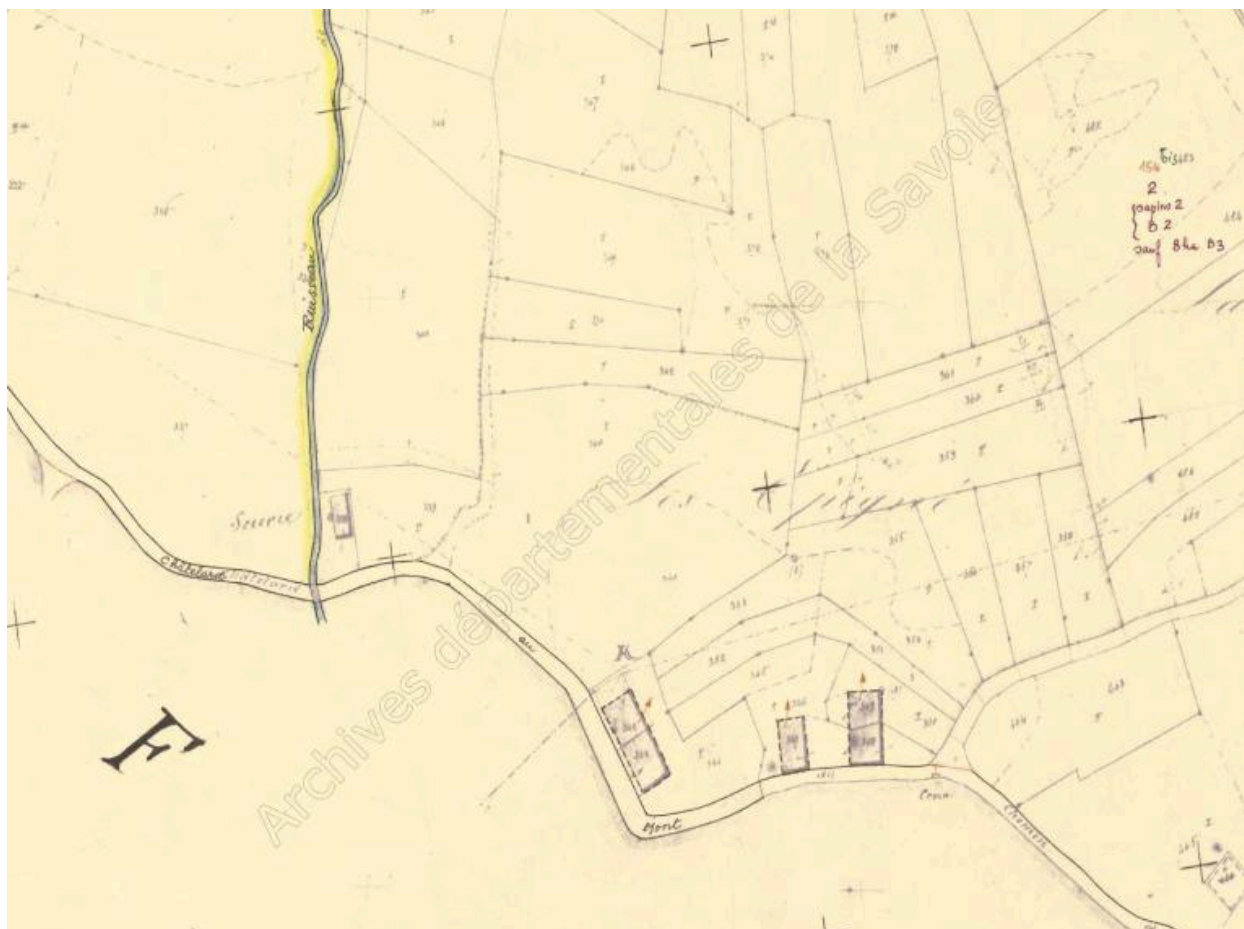


Premier cadastre français, Châtelard (1e), 1882 Section F, feuille 3 (FR.AD073, 3P 7086).

IVR82_20137301751NUCA

© Archives départementales de la Savoie

reproduction soumise à autorisation du titulaire des droits d'exploitation

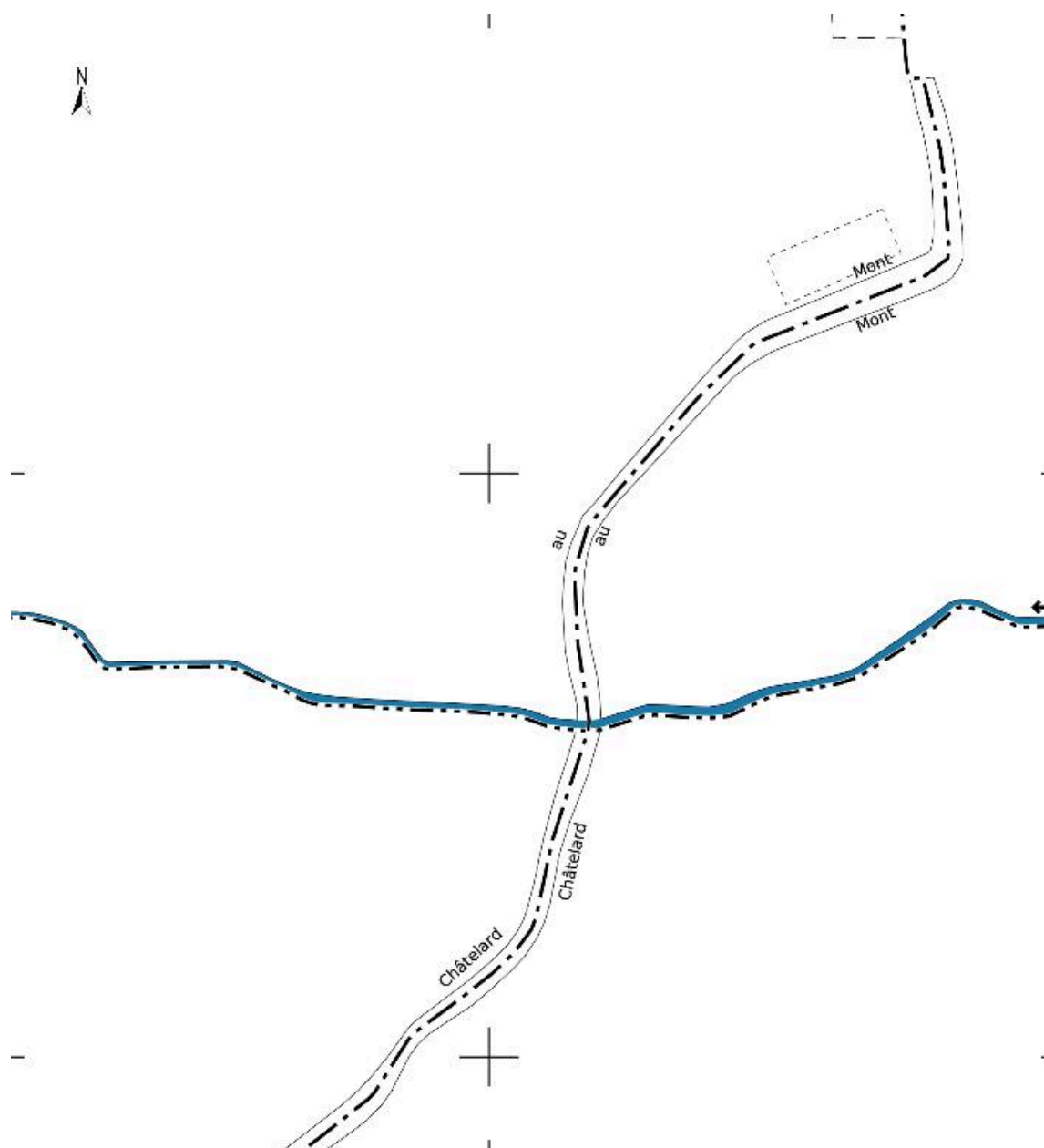


Cadastre rénové, Châtelard (1e), 1962 Section F, feuille 3 (FR.AD073, 3P 7087).

IVR82_20137301753NUCA

© Archives départementales de la Savoie

reproduction soumise à autorisation du titulaire des droits d'exploitation



Cadastre actuel, 2013.

IVR82_20137301754NUCA

© Ministère des finances, CIDF, Service du cadastre
reproduction soumise à autorisation du titulaire des droits d'exploitation