Rhône-Alpes, Ain
Villeneuve

Ancienne église Sainte-Madeleine (détruite)

Références du dossier

Numéro de dossier : IA01000737
Date de l'enquête initiale : 2020
Date(s) de rédaction : 2021
Cadre de l'étude : inventaire topographique Pays d'art et d'histoire de Trévoux Dombes Saône Vallée
Degré d'étude : étudié

Désignation

Dénomination : église paroissiale
Vocable : Sainte-Madeleine

Compléments de localisation

Milieu d'implantation : en village
Références cadastrales : 1831, D2, 342

Historique

La première mention de l'église de Villeneuve apparaît en 1250, selon le Pouillé de Lyon. La paroisse est placée sous le double vocable de saint Clair et sainte Madeleine. On sait peu de choses de l'église ancienne, encore debout en 1830. Il s'agissait d'un édifice modeste, à nef unique et chapelle latérale nord. La visite pastorale de 1654 indique que le chœur était plafonné, « voûté en lambris », la nef, charpentée, n'avait pas de plafond : la même disposition s'observe également à Chanteins. Bien que régulièrement entretenu, en 1827 l'édifice est jugé en très mauvais état et trop exigu au regard de l'accroissement de la population. De plus, la commune doit procéder au transfert du cimetière pour répondre aux exigences hygiénistes de l'époque. Dans un premier temps, la commune envisage d'agrandir l'ancienne église : en 1829, il est procédé à la reconnaissance de deux parcelles utiles à l'agrandissement de l'église et à la reconstruction de son clocher. Finalement, l'église est entièrement démolie, en même temps que celle du hameau d'Agnereins. Les matériaux sont récupérés pour servir à la construction de la nouvelle église.

Période(s) principale(s) : 13e siècle (?, , détruit)

Description

D'après le plan cadastral napoléonien, l'église à chevet plat présentait une nef unique avec une chapelle attenant sur le côté nord.

Eléments descriptifs

Typologies et état de conservation

État de conservation : détruit

Statut, intérêt et protection

Statut de la propriété : propriété de la commune

Références documentaires

Documents d'archive

- **AD de l'Ain. 154 J. Fonds Henri Barthoux (églises de la Dombes)**
  AD de l'Ain. 154 J. **Fonds Henri Barthoux** (églises de la Dombes).
  154 J 24
  AD Ain : 154 J

Bibliographie

- **Richesses touristiques et archéologiques du canton de Saint-Trivier-sur-Moignans. 2000.**
  BERTHET, Jacques, RENOUX, Carine. **Richesses touristiques et archéologiques du canton de Saint-Trivier-sur-Moignans.** Bourg-en-Bresse, 2000.
  p. 261

- **De clochers en clochers. Histoire et visite des églises du canton de Saint-Trivier-sur-Moignans**
  De clochers en clochers. Histoire et visite des églises du canton de Saint-Trivier-sur-Moignans. 2008 (AD Ain : BIB D 81).
  AD Ain : BIB D 81

Illustrations

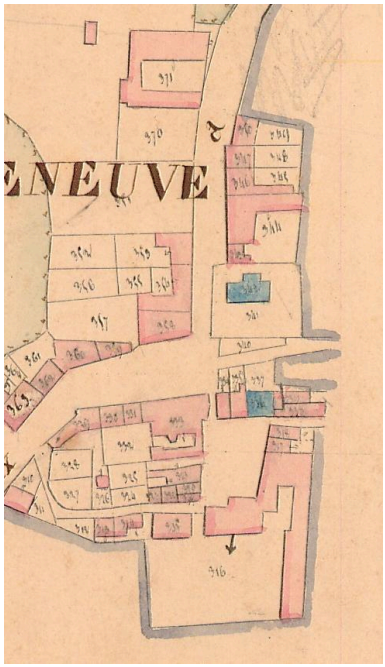

Extrait du plan cadastral de 1831 (AD de l'Ain. 1777 W 492-12).
IVR84_20210100016NUCA

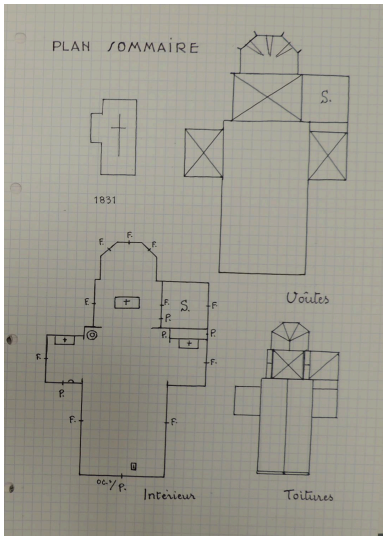

Reconstitution de l'ancienne église proposée par Henri Barthoux (AD de l'Ain. 154 J 94).
Repro. Valérie Pamart,
Autr. Henri Barthoux
IVR84_20210100017NUCB

Dossiers liés

Dossiers de synthèse :
Présentation de la commune de Villeneuve (IA01000735) Rhône-Alpes, Ain, Villeneuve
Oeuvre(s) contenue(s) :

Auteur(s) du dossier : Elisabeth Dandel
Copyright(s) : © Région Auvergne-Rhône-Alpes, Inventaire général du patrimoine culturel ; © Communauté de communes Dombes Saône Vallée

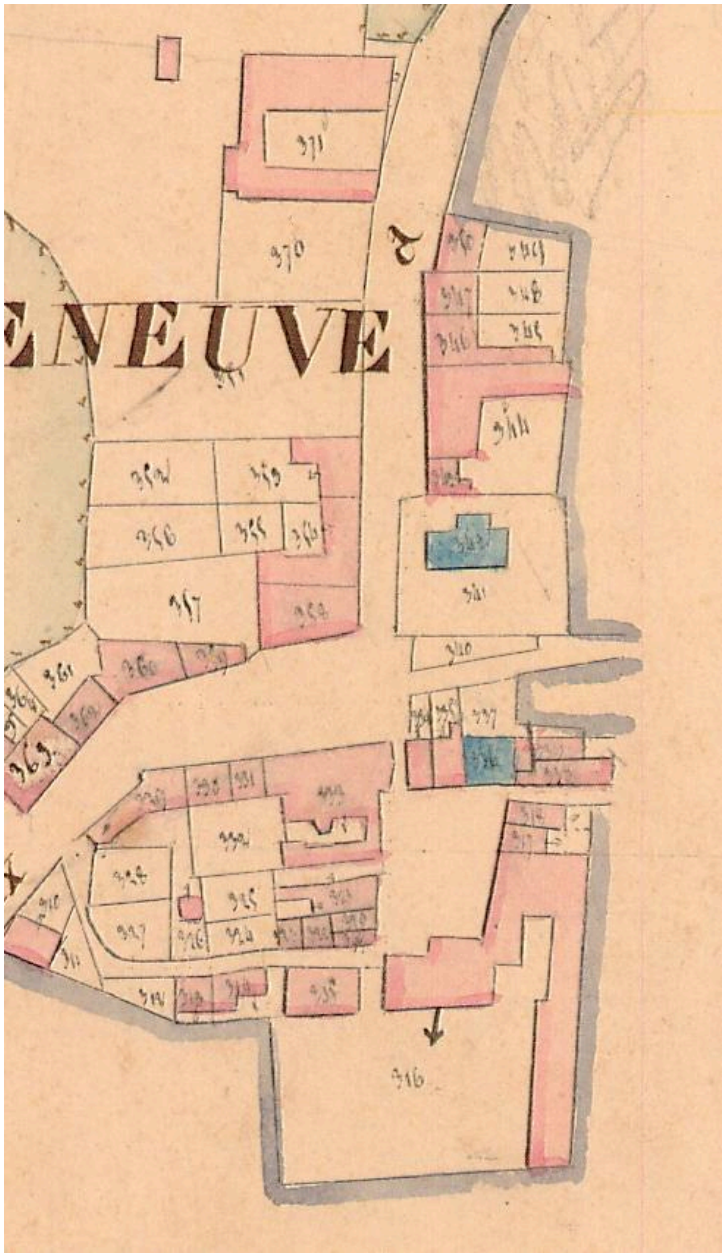

Extrait du plan cadastral de 1831 (AD de l'Ain. 1777 W 492-12).

IVR84_20210100016NUCA
© Archives départementales de l'Ain
reproduction soumise à autorisation du titulaire des droits d'exploitation

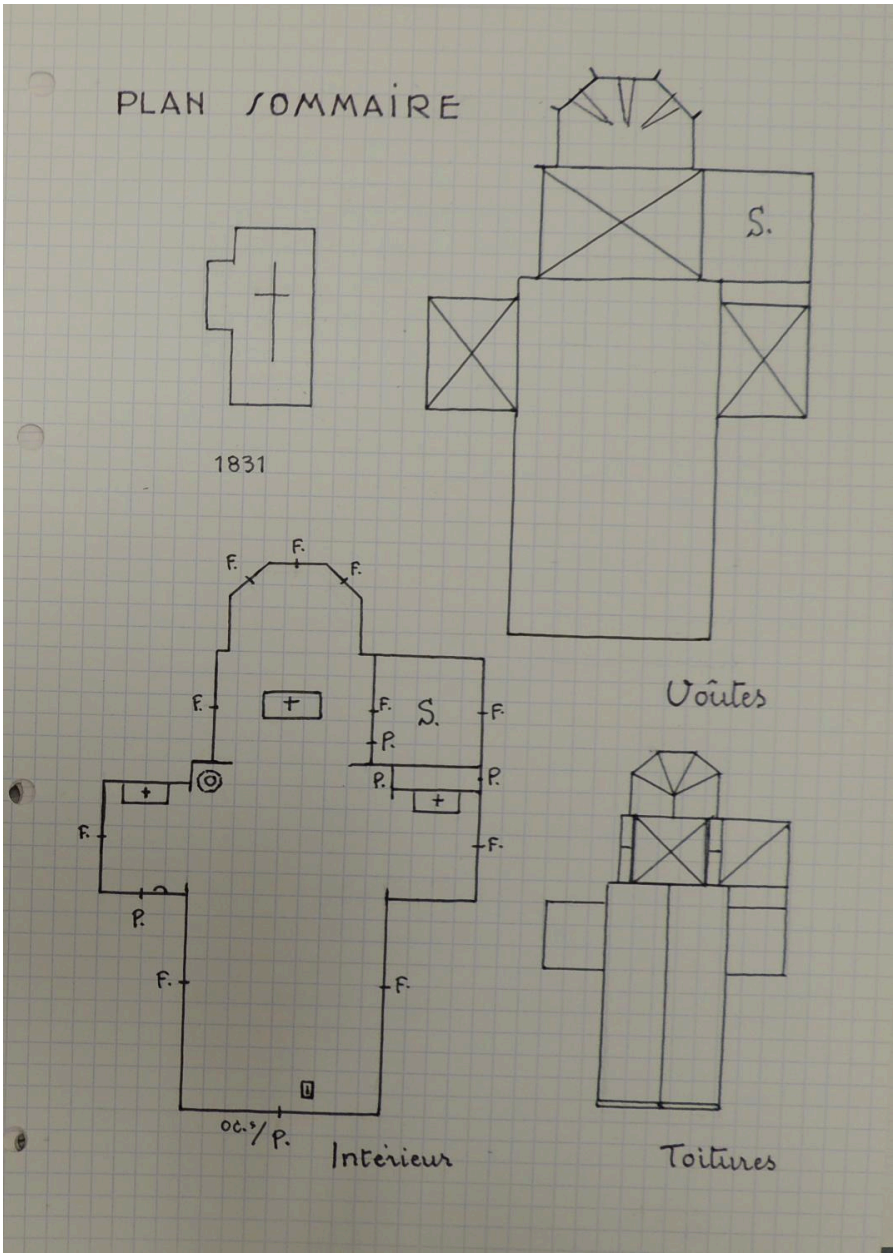

Reconstitution de l'ancienne église proposée par Henri Barthoux (AD de l'Ain. 154 J 94).

Référence du document reproduit :

- **AD de l'Ain. 154 J. Fonds Henri Barthoux (églises de la Dombes)**
  AD de l'Ain. 154 J. **Fonds Henri Barthoux** (églises de la Dombes).
  AD Ain : 154 J

IVR84_20210100017NUCB
Auteur de l'illustration (reproduction) : Valérie Pamart
Auteur du document reproduit : Henri Barthoux
Date de prise de vue : 2020
© Archives départementales de l'Ain
reproduction soumise à autorisation du titulaire des droits d'exploitation