Rhône-Alpes, Rhône
Vaulx-en-Velin
69 Vaulx-en-Velin
R.D. 112

Pont routier de la Sucrerie

Références du dossier

Numéro de dossier : IA69006543
Date de l'enquête initiale : 2010
Date(s) de rédaction : 2011
Cadre de l'étude : enquête thématique régionale Points de franchissement du Rhône
Degré d'étude : repéré

Désignation

Dénomination : pont
Précision sur la dénomination : pont routier
Appellation : pont de la Sucrerie

Compléments de localisation

Milieu d'implantation : en écart
Réseau hydrographique : Rhône; canal de Jonage
Références cadastrales :

Historique

Le pont routier de la Sucrerie sur le canal de Jonage a sans doute été construit dans la seconde moitié du 20e siècle, probablement à l'emplacement de l'ancien pont du même nom appartenant à l'aménagement primitif de Cusset. Il en réutilise peut-être même les anciens appuis (piles et culées). Il est interdit au plus de 3,5 tonnes. À la toute fin du 20e siècle, la R.D. 112 qu'il porte est scindée en deux ; le nouvel embranchement franchit le canal par le pont aval de la Soie, second pont routier destiné à soulager le pont de la Sucrerie. L'ouvrage doit son nom à une ancienne distillerie-sucrerie créée à cet emplacement en 1860.

Période(s) principale(s) : 2e moitié 20e siècle
Auteur(s) de l'oeuvre : maître d'oeuvre inconnu ()
Remploi

Description

Le pont de la Sucrerie implanté sur la commune de Vaulx-en-Velin, à la limite de celle de Décines-Charpieu, franchit le canal de Jonage à plus de 150 m en amont du pont de la Soie, et en aval du pont de Décines. L'ouvrage est un pont à poutres latérales de quatre travées. Le tablier à ossature métallique (structure rivetée) et dalle de béton est appuyé sur trois piles de forme oblongue et deux culées. Tous ces appuis offrent un revêtement de pierre de taille à léger bossage. Il porte deux voies de circulation routière en double sens, sans trottoir, que bordent les poutres latérales en croix de saint André du tablier. De chaque côté, une voie cyclable est inscrite en encorbellement ; ces deux voies sont bordées de parapets métalliques.

Eléments descriptifs

Matériau(x) du gros-oeuvre, mise en oeuvre et revêtement : métal ; béton ; pierre ; revêtement ; bossage ; pierre de taille

Typologies et état de conservation

Typologies : pont à poutre à travées continues

Statut, intérêt et protection

Repérage carto.

Statut de la propriété : propriété publique (?)

Références documentaires

Bibliographie

- **FORET, Catherine. De l'épopée industrielle de l'Est lyonnais au projet urbain du "Carré de Soie",** FORET, Catherine. **De l'épopée industrielle de l'Est lyonnais au projet urbain du "Carré de Soie", ou l'invention d'un territoire d'agglomération. "Brève histoire d'un retour vers le futur"** [Note de synthèse pour le Grand Lyon] Direction de la Prospective et du Dialogue Public / Mission Carré de Soie, Novembre 2010. 38 pages. [en ligne]. Accès internet : <URL : http://www.millenaire3.com/uploads/tx_ressm3/Histoire_Carre_de_soie_2010_01.pdf>
  p. 8

Illustrations

Plan de situation (sur fond de SCAN25(R) (C) IGN-2008 (C) Région Rhône-Alpes Licence n°2008-CISE27-1010) Dess. S. Delétoille IVR82_20106907531NUD

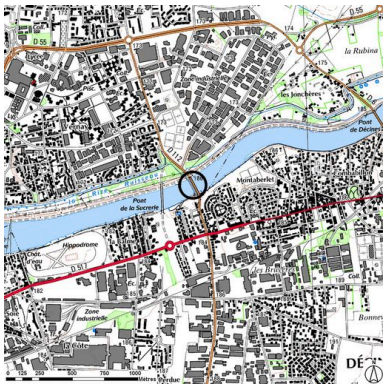

Plan de situation (sur fond de SCAN25(R) (C) IGN-2008 (C) Région Rhône-Alpes Licence n°2008-CISE27-1010) Dess. S. Delétoille IVR82_20106907083NUD

Vue panoramique, face amont (depuis la rive droite) Phot. G. Gellert IVR82_20106907192NUCAQ

Vue générale, face amont (depuis la rive gauche) Phot. I. Havard IVR82_20106907193NUCA

Vue partielle, travée et culée droite, face amont (depuis la rive droite) Phot. G. Gellert IVR82_20106907195NUCA

Vue partielle, de côté, travées et culée gauche, face amont (depuis la rive droite)
Phot. G. Gellert
IVR82_20106907194NUCA



Vue partielle, de côté, tablier et piles, face aval (depuis la rive droite)
Phot. G. Gellert
IVR82_20106907196NUCA

Pile, face amont, vue générale (depuis la rive gauche)
Phot. I. Havard
IVR82_20106907197NUCA

Vue générale, de dessus, chaussée centrale et voie piétonne latérale (depuis la rive droite)
Phot. I. Havard
IVR82_20106907198NUCA

Vue générale, de dessus, chaussée centrale (depuis la rive gauche)
Phot. I. Havard
IVR82_20106907199NUCA

Vue partielle, de dessous, tablier de la voie piétonne et de la chaussée centrale (depuis la rive gauche)
Phot. I. Havard
IVR82_20106907200NUCA

Dossiers liés

Dossiers de synthèse :
Ponts du Rhône : ponts, ponceaux, passerelles, viaducs (IA00000332)
Oeuvre(s) contenue(s) :
Oeuvre(s) en rapport :
Présentation de l'étude des points de franchissement du Rhône en région Rhône-Alpes (IA00000331) Rhône-Alpes, Rhône-Alpes
Pont routier de la Soie (IA69006542) Vaulx-en-Velin, 69 Vaulx-en-Velin, la Balme, embranchement R.D. 112
Pont-aqueduc (IA69006552) Rhône-Alpes, Rhône, Vaulx-en-Velin, 69 Vaulx-en-Velin

Auteur(s) du dossier : Isabelle Havard, Bruno Decrock
Copyright(s) : © Région Rhône-Alpes, Inventaire général du patrimoine culturel

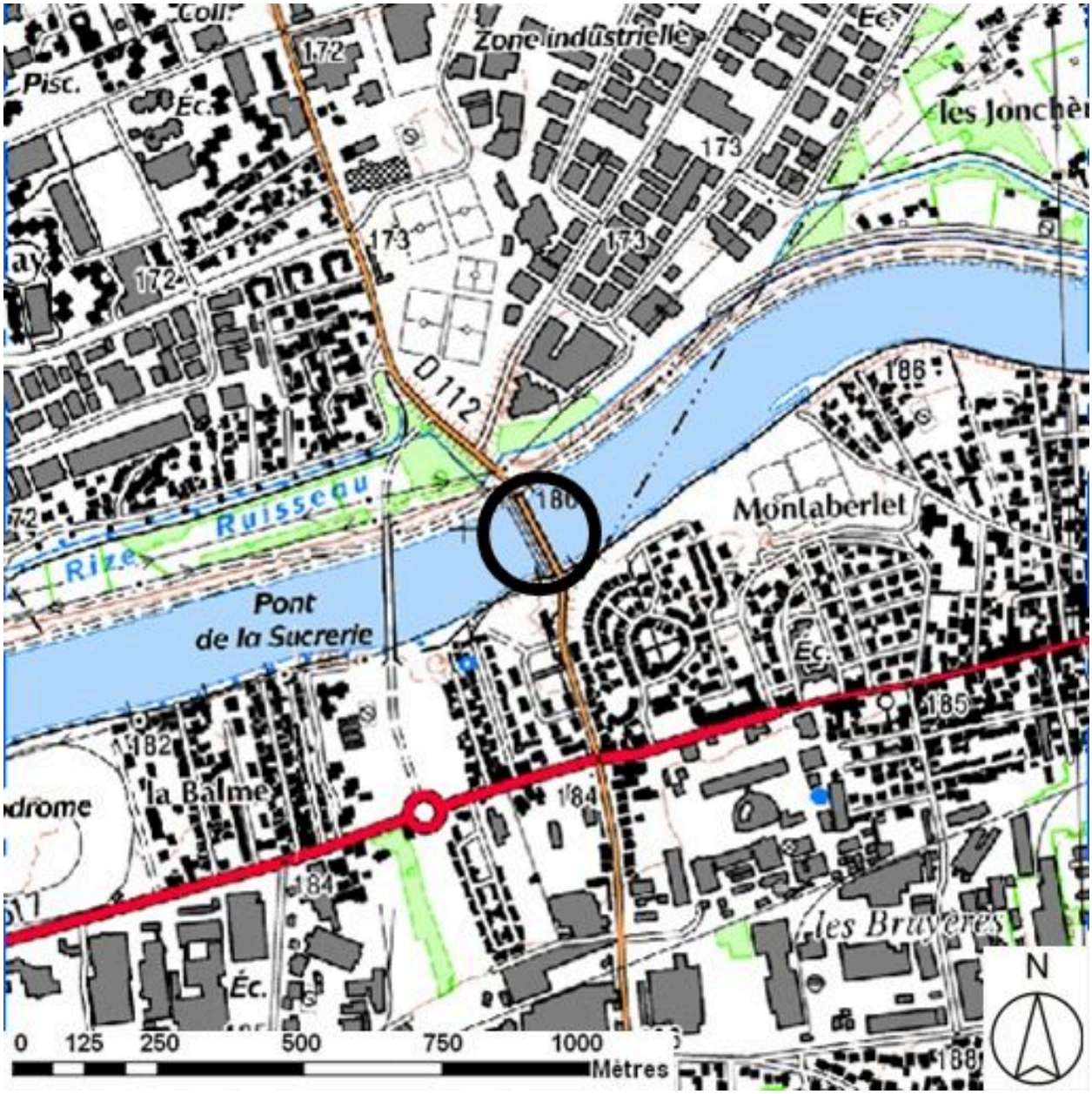

Plan de situation (sur fond de SCAN25(R) (C) IGN-2008 (C) Région Rhône-Alpes Licence n°2008-CISE27-1010)

IVR82_20106907531NUD
Auteur de l'illustration : S. Delétoille
Technique de relevé : reprise de fond ; Échelle : 1:25000
© Région Rhône-Alpes, Inventaire général du patrimoine culturel ; © IGN
reproduction interdite

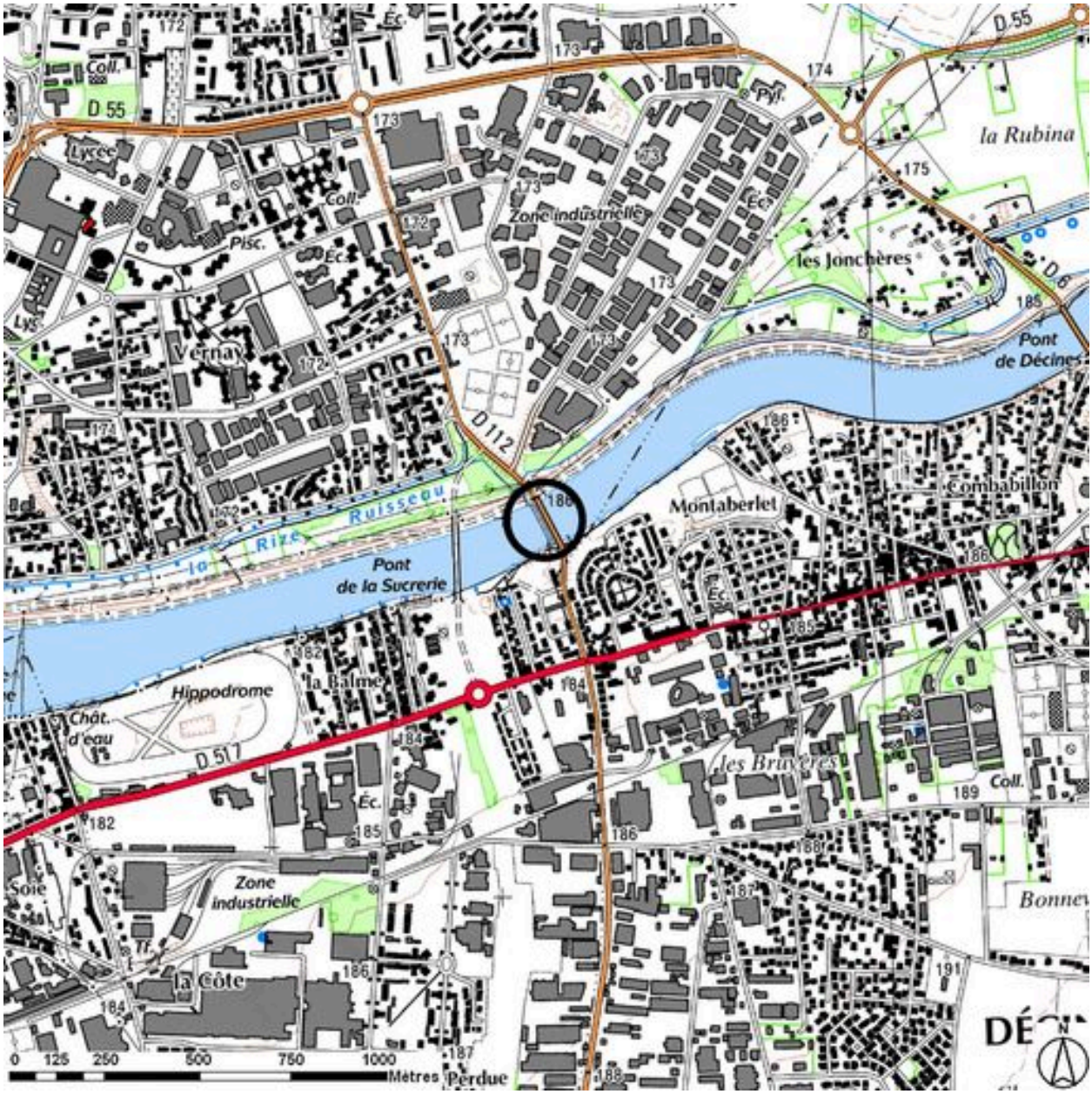

Plan de situation (sur fond de SCAN25(R) (C) IGN-2008 (C) Région Rhône-Alpes Licence n°2008-CISE27-1010)

IVR82_20106907083NUD
Auteur de l'illustration : S. Delétoille
Technique de relevé : reprise de fond ; Échelle : 1:25000
© Région Rhône-Alpes, Inventaire général du patrimoine culturel ; © IGN
reproduction interdite

Vue panoramique, face amont (depuis la rive droite)

IVR82_20106907192NUCAQ
Auteur de l'illustration : G. Gellert
© Région Rhône-Alpes, Inventaire général du patrimoine culturel
reproduction soumise à autorisation du titulaire des droits d'exploitation

Vue générale, face amont (depuis la rive gauche)

IVR82_20106907193NUCA
Auteur de l'illustration : I. Havard
© Région Rhône-Alpes, Inventaire général du patrimoine culturel
reproduction soumise à autorisation du titulaire des droits d'exploitation

Vue partielle, de côté, travées et culée gauche, face amont (depuis la rive droite)

IVR82_20106907194NUCA
Auteur de l'illustration : G. Gellert
© Région Rhône-Alpes, Inventaire général du patrimoine culturel
reproduction soumise à autorisation du titulaire des droits d'exploitation

Vue partielle, travée et culée droite, face amont (depuis la rive droite)

IVR82_20106907195NUCA
Auteur de l'illustration : G. Gellert
© Région Rhône-Alpes, Inventaire général du patrimoine culturel
reproduction soumise à autorisation du titulaire des droits d'exploitation

Vue partielle, de côté, tablier et piles, face aval (depuis la rive droite)

IVR82_20106907196NUCA
Auteur de l'illustration : G. Gellert
© Région Rhône-Alpes, Inventaire général du patrimoine culturel
reproduction soumise à autorisation du titulaire des droits d'exploitation

Pile, face amont, vue générale (depuis la rive gauche)

IVR82_20106907197NUCA
Auteur de l'illustration : I. Havard
© Région Rhône-Alpes, Inventaire général du patrimoine culturel
reproduction soumise à autorisation du titulaire des droits d'exploitation

Vue générale, de dessus, chaussée centrale et voie piétonne latérale (depuis la rive droite)

IVR82_20106907198NUCA
Auteur de l'illustration : I. Havard
© Région Rhône-Alpes, Inventaire général du patrimoine culturel
reproduction soumise à autorisation du titulaire des droits d'exploitation

Vue générale, de dessus, chaussée centrale (depuis la rive gauche)

IVR82_20106907199NUCA
Auteur de l'illustration : I. Havard
© Région Rhône-Alpes, Inventaire général du patrimoine culturel
reproduction soumise à autorisation du titulaire des droits d'exploitation

Vue partielle, de dessous, tablier de la voie piétonne et de la chaussée centrale (depuis la rive gauche)

IVR82_20106907200NUCA
Auteur de l'illustration : I. Havard
© Région Rhône-Alpes, Inventaire général du patrimoine culturel
reproduction soumise à autorisation du titulaire des droits d'exploitation