Rhône-Alpes, Savoie
Chindrieux
Lachat
Praz

Forge Desprimoz puis scierie Carron actuellement logement

Références du dossier

Numéro de dossier : IA73002656
Date de l'enquête initiale : 2010
Date(s) de rédaction : 2010
Cadre de l'étude : patrimoine industriel Patrimoine hydraulique des Pays de Savoie
Degré d'étude : monographié

Désignation

Dénomination : forge
Parties constituantes non étudiées : atelier de fabrication

Compléments de localisation

Milieu d'implantation : en village
Réseau hydrographique : Ruisseau des Praz
Références cadastrales : 2007, B, 499

Historique

Une forge est visible sur le premier cadastre français de 1882. Elle appartient à Louis Desprimoz. En 1892, Joseph Carron demande l'autorisation d´établir une scierie à la place de la forge. L´installation de la scierie est autorisée par arrêté préfectoral du 13 janvier 1892. Le site fonctionne durant le XXe siècle et cesse son activité au cours de ce même siècle. Actuellement le bâtiment est reconverti en logement.

Période(s) principale(s) : 4e quart 19e siècle

Description

Le bâtiment est de plan rectangulaire sur trois niveaux : un rez-de-chaussée, un étage et un étage de comble. Il est construit en pierre maçonnée. Le toit est à longs pans en ardoise. L'accès se réalise à l'aide d'un portail sur la façade ouest et d'une porte sur la façade nord. Le bâtiment est reconverti en logement, celui du gardien de la propriété attenante au nord.

Eléments descriptifs

Matériau(x) du gros-oeuvre, mise en oeuvre et revêtement : pierre
Matériau(x) de couverture : ardoise
Plan : plan rectangulaire régulier
Étage(s) ou vaisseau(x) : rez-de-chaussée, 1 étage carré, étage de comble
Type(s) de couverture : toit à longs pans
Énergies : énergie hydraulique

Typologies et état de conservation

État de conservation : remanié

Statut, intérêt et protection

Le bâtiment est à proximité de la route départementale 991.

Statut de la propriété : propriété privée

Références documentaires

Documents d'archive

- **FR.AD073 sous-série 81S33, Service hydraulique. Chindrieux,1861-1892**
  FR.AD073 sous-série 81S33, **Service hydraulique. Chindrieux**,1861-1892
  Scierie Carron, 1891-1892

Documents figurés

- **Cadastre actuel de 2007**
  Cadastre actuel, consulté en 2007 (Accès internet : <URL : https://www.cadastre.gouv.fr/scpc/rechercherPlan.do#)

Illustrations

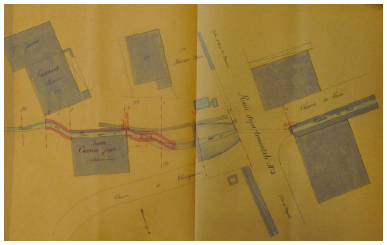

Plan de la prise d'eau de la scierie Carron, 1892. Plan de la prise d'eau de la scierie Carron AD Savoie. 81S33
Phot. Yannick Milleret
IVR82_20107303037NUCA

Premier cadastre français, 1882. Cadastre de 1882 AD Savoie. 3P 7092
Phot. Yannick Milleret
IVR82_20107303038NUCA

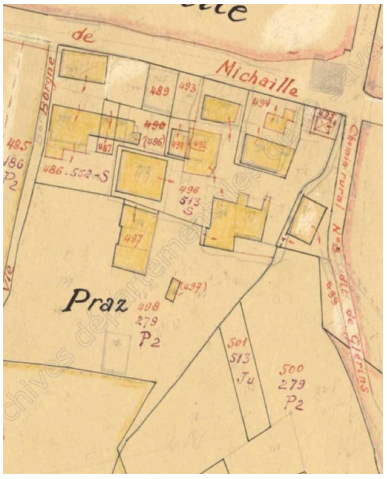

Cadastre rénové, 1961. Cadastre de 1961 AD Savoie. 3P 7093
Phot. Yannick Milleret
IVR82_20107303039NUCA

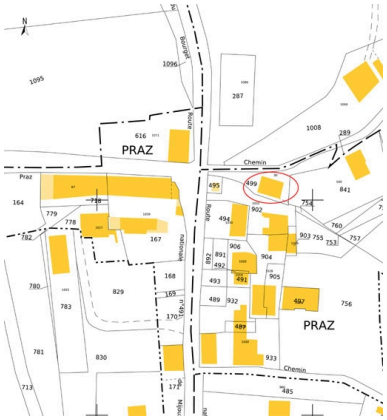

Cadastre actuel, 2007
Phot. Yannick Milleret
IVR82_20107303040NUCA

Vue générale

Phot. Yannick Milleret
IVR82_20107303041NUCA

Dossiers liés

Dossiers de synthèse :
Patrimoine hydraulique de la Savoie : présentation de l'étude départementale (IA00141274) Rhône-Alpes, Savoie, Savoie
Oeuvre(s) contenue(s) :
Oeuvre(s) en rapport :
Paysage du bassin-versant du Lac du Bourget et tributaires (IA73002685) Rhône-Alpes, Savoie, Chambéry

Auteur(s) du dossier : Yannick Milleret
Copyright(s) : © Région Rhône-Alpes, Inventaire général du patrimoine culturel ; © Assemblée des Pays de Savoie

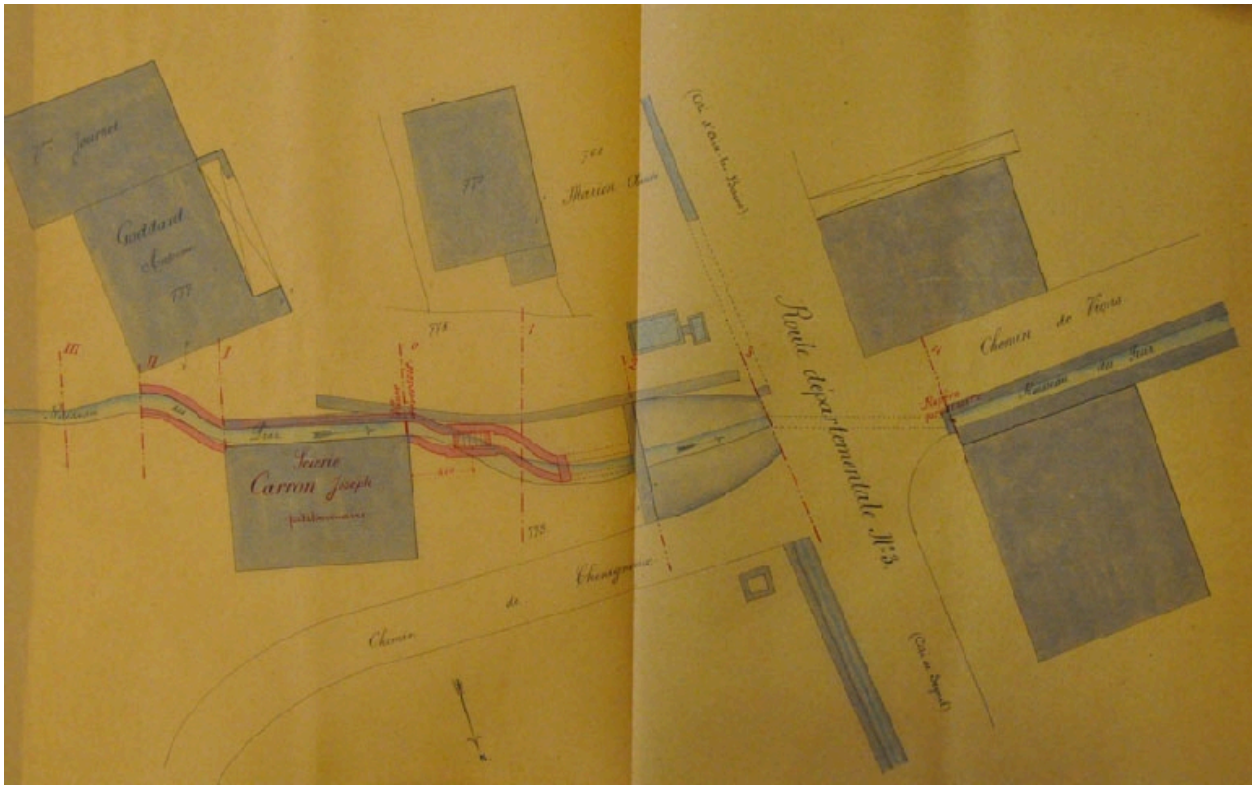

Plan de la prise d'eau de la scierie Carron, 1892. Plan de la prise d'eau de la scierie Carron AD Savoie. 81S33

Référence du document reproduit :

- **AD Savoie. Série S ; sous-série 81S33Plan de la prise d'eau de la scierie Carron**
  AD Savoie. Série S ; sous-série 81S33Plan de la prise d'eau de la scierie Carron
  AD Savoie : 81S33

IVR82_20107303037NUCA
Auteur de l'illustration : Yannick Milleret
© Région Rhône-Alpes, Inventaire général du patrimoine culturel ; © Assemblée des Pays de Savoie
reproduction soumise à autorisation du titulaire des droits d'exploitation

Premier cadastre français, 1882. Cadastre de 1882 AD Savoie. 3P 7092

Référence du document reproduit :

- **Premier cadastre françaisCadastre de 1882**
  Premier cadastre françaisCadastre de 1882
  AD Savoie : 3P 7092

IVR82_20107303038NUCA
Auteur de l'illustration : Yannick Milleret
© Région Rhône-Alpes, Inventaire général du patrimoine culturel ; © Assemblée des Pays de Savoie
reproduction soumise à autorisation du titulaire des droits d'exploitation

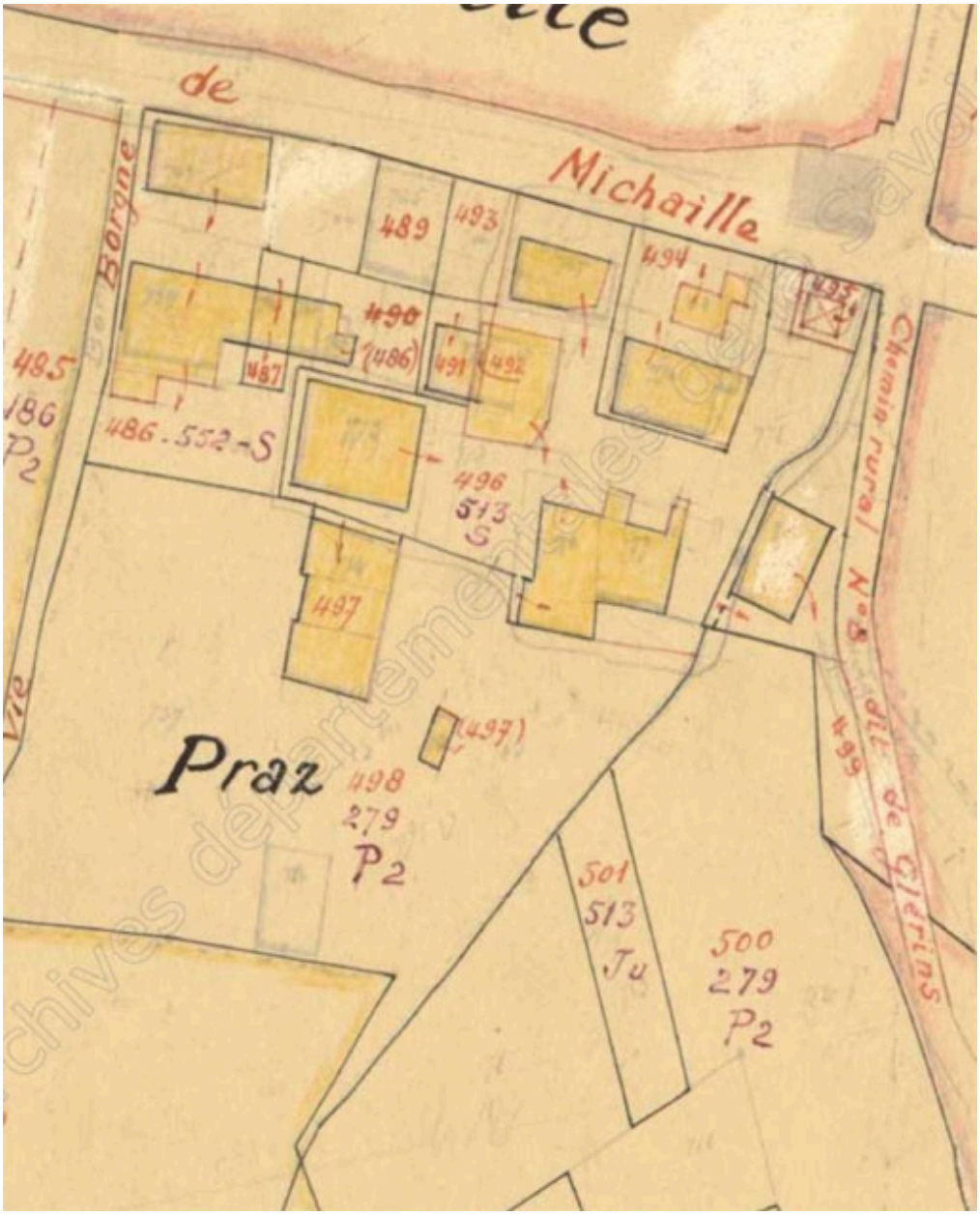

Cadastre rénové, 1961. Cadastre de 1961 AD Savoie. 3P 7093

Référence du document reproduit :

- **Cadastre rénovéCadastre de 1961**
  Cadastre rénovéCadastre de 1961
  AD Savoie : 3P 7093

IVR82_20107303039NUCA
Auteur de l'illustration : Yannick Milleret
© Région Rhône-Alpes, Inventaire général du patrimoine culturel ; © Assemblée des Pays de Savoie
reproduction soumise à autorisation du titulaire des droits d'exploitation

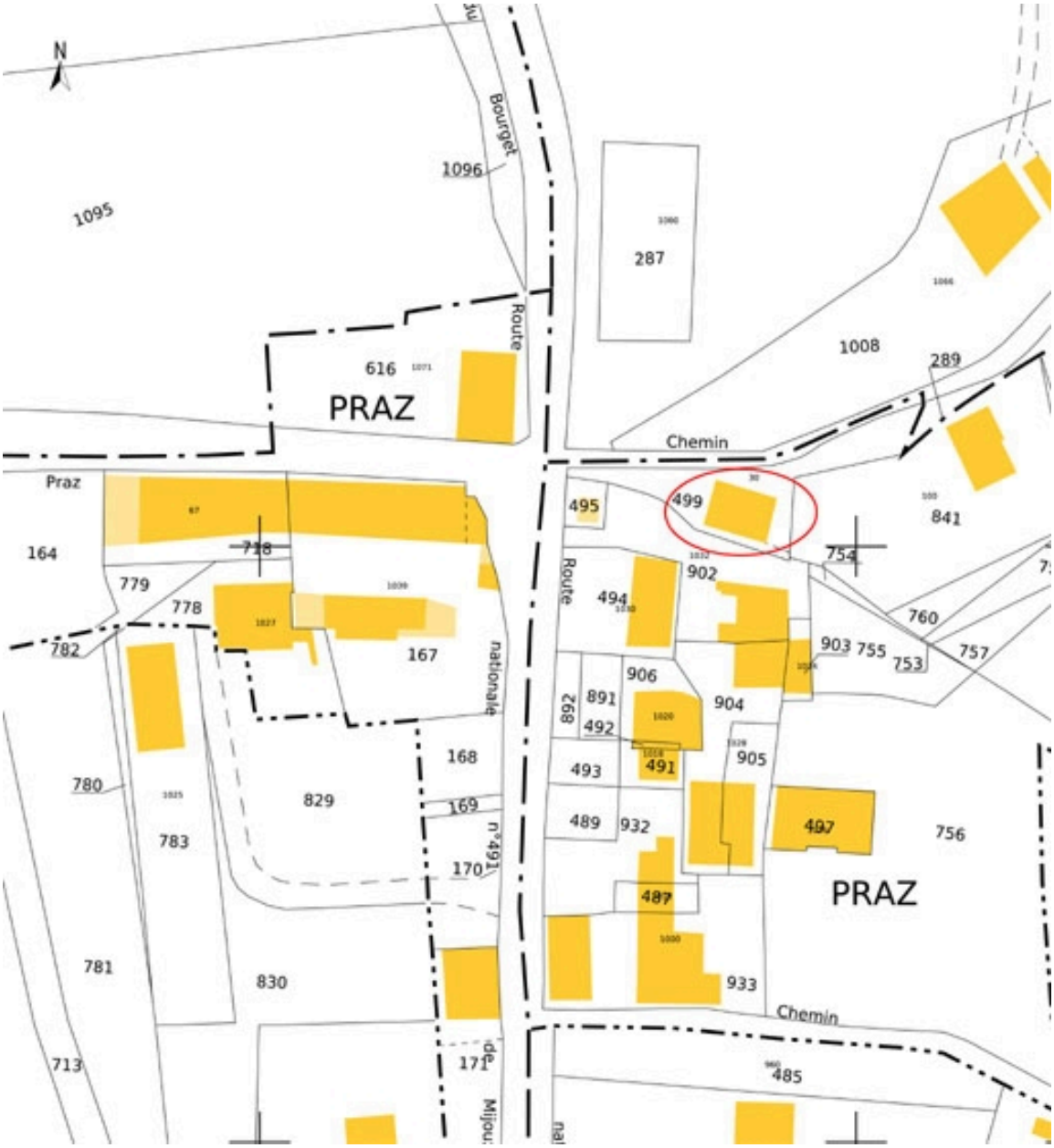

Cadastre actuel, 2007

Référence du document reproduit :

- **Cadastre actuel de 2007**
  Cadastre actuel, consulté en 2007 (Accès internet : <URL : https://www.cadastre.gouv.fr/scpc/rechercherPlan.do#)

IVR82_20107303040NUCA
Auteur de l'illustration : Yannick Milleret
© Région Rhône-Alpes, Inventaire général du patrimoine culturel ; © Assemblée des Pays de Savoie
reproduction soumise à autorisation du titulaire des droits d'exploitation

Vue générale

IVR82_20107303041NUCA
Auteur de l'illustration : Yannick Milleret
© Région Rhône-Alpes, Inventaire général du patrimoine culturel ; © Assemblée des Pays de Savoie
reproduction soumise à autorisation du titulaire des droits d'exploitation