Rhône-Alpes, Haute-Savoie
Sixt-Fer-à-Cheval
Sales Haute-Savoie

Chalet d'alpage

Références du dossier

Numéro de dossier : IA74003979
Date de l'enquête initiale : 2022
Date(s) de rédaction : 2022
Cadre de l'étude : enquête thématique départementale Inventaire du patrimoine de la Haute-Savoie
Degré d'étude : monographié

Désignation

Dénomination : ferme, étable
Précision sur la dénomination : chalet d'alpage

Compléments de localisation

Milieu d'implantation : en village
Références cadastrales : 2021, OE, 1740

Historique

Une inscription sous la panne faîtière « 1870 LD » semble indiquer la date de construction du bâtiment. Ce chalet est représenté sur la feuille n° 9 de la Section E du cadastre rénové de la commune de Sixt réalisé en 1922. Ce bâtiment, figuré au numéro 1740, est la propriété de Marie François Deffayet, menuisier au Fay. Tout indique qu'il a fait l'objet de travaux de rénovation en cette fin du XXe siècle. En 2017 et 2022, ce bien identifié au numéro OE 1740 du cadastre de 2021, est une résidence secondaire.

Période(s) principale(s) : 2e moitié 19e siècle (), 2e moitié 20e siècle ()
Période(s) secondaire(s) : 4e quart 19e siècle ()
Dates : 1870 (porte la date)

Description

Il s'agit du bâtiment situé plus au sud de ce hameau rural et il est protégé par la bande rocheuse supportant la terrasse supérieure où se trouvaient les chalets du "village du Mont" qui ont disparu au début du XXe siècle. Ce bâtiment contigu à cette barre rocheuse : le mur pignon sud-est, est protégé par cette dernière. Le clos couvert en bois repose sur un soubassement de pierres de type calcaire qui sont liées au ciment. Ce bâtiment de plan carré dispose d'une superficie au sol d'environ 64 m² (superficie théorique calculée sur le cadastre). L'accès à la porte, est surélevé par un emmarchement en dalles de calcaire. Une inscription sous la panne faîtière « 1870 LD » semble indiquer la date de construction du bâtiment. Il faut noter un passage à travers la barre rocheuse qui conduit à la plateforme supérieure située à 10 m au sud de l'édifice. La façade latérale sud-est ordonnancée en trois travées avec la porte d'entrée située au centre. Les façades sont bardées de planches de bois clouées. Le bâtiment est protégé par un toit à deux pans en tôle ondulée.

Eléments descriptifs

Matériau(x) du gros-oeuvre, mise en oeuvre et revêtement : bois, pan de bois, essentage de planches ; calcaire, moellon ; ciment
Matériau(x) de couverture : tôle ondulée
Plan : plan rectangulaire régulier
Étage(s) ou vaisseau(x) : en rez-de-chaussée

Couvrements :
Élévations extérieures : élévation à travées
Type(s) de couverture : toit à deux pans ;

Typologies et état de conservation

Typologies : ferme d'alpage à juxtaposition
État de conservation : remanié

Dimensions

Mesures : l : 7,4 m ; la : 7,14 m ; h : 3,65 m

Statut, intérêt et protection

Statut de la propriété : propriété privée (?) (Il s'agit d'une propriété privée.)

Références documentaires

Documents d'archive

- **AD Haute-Savoie : E DEPOT 273/4 D 3. 1787-1867. Procès contre les habitants du hameau de Salvagny**
  AD Haute-Savoie : E DEPOT 273/4 D 3. **Procès contre les habitants du hameau de Salvagny : arrêtés préfectoraux, extraits du registre des délibérations du conseil municipal, extrait des archives du sénat de Savoie, extraits des registres du greffe du tribunal civil de première instance de Bonneville, requêtes, procès-verbal de contravention, copies de jugements, acte notarié, extraits du cadastre de la commune, citation à comparaître, procès-verbal de constat des dommages causés par une inondation, exploits d'huissier, état détaillé des dépens adjugés à la commune, état de la situation financière de la commune, observations des habitants du hameau de Salvagny, correspondance (1787, 1841-1867).** 1787-1867
  AD Haute-Savoie : E DEPOT 273/4 D 3

- **AD Haute-Savoie : 1 J 532. 1865. Procès entre Sixt et Salvagny**
  AD Haute-Savoie : 1 J 532. **Procès entre Sixt et Salvagny au sujet des montagnes de Sales et des Fonts : mémoire imprimé**. 1865
  AD Haute-Savoie : 1 J 532

- **AD Haute-Savoie : 3P3/1773. 1922-1953. Matrice des propriétés non bâties. Vol.1.**
  AD Haute-Savoie : 3P3/1773. **Matrice des propriétés non bâties. Vol.1.** 1922-1953
  AD Haute-Savoie : 3P3/1773

Documents figurés

- **AD Haute-Savoie : 3P3/8412. 1922. Extrait de la Section E Feuille n°9 du cadastre de Sixt**
  AD Haute-Savoie : 3P3/8412. **Extrait de la Section E Feuille n°9 du cadastre de Sixt, 10 juillet 1922. Plan. Archives départementales de la Haute-Savoie.** 1922
  AD Haute-Savoie : 3P3/8412

- **AD Haute-Savoie : 3P3/8413. 1922. Extrait de la Section E Feuille n°10 du cadastre de Sixt**
  AD Haute-Savoie : 3P3/8413. **Extrait de la Section E Feuille n°10 du cadastre de Sixt, 10 juillet 1922. Plan. Archives départementales de la Haute-Savoie.** 1922
  AD Haute-Savoie : 3P3/8413

- **AD Haute-Savoie : 2201W1832. 1954. Extrait de la Section E Feuille n°9 du cadastre de Sixt**
  AD Haute-Savoie : 2201W1832. **Extrait de la Section E Feuille n°9 du cadastre de Sixt, 1954. Plan. Archives départementales de la Haute-Savoie.** 1954
  AD Haute-Savoie : 2201W1832

- **AD Haute-Savoie : 2201W1833. 1954. Extrait de la Section E Feuille n°10 du cadastre de Sixt**
  AD Haute-Savoie : 2201W1833. **Extrait de la Section E Feuille n°10 du cadastre de Sixt, 1954. Plan. Archives départementales de la Haute-Savoie.** 1954
  AD Haute-Savoie : 2201W1833

- **Cadastre 2021, Département de la Haute-Savoie/ Direction des Affaires Culturelles/ SIG**
  Département de la Haute-Savoie. **Cadastre 2021, Département de la Haute-Savoie/ Direction des Affaires Culturelles/ SIG/ BDORTHO® - BDCARTO® - © IGN - copie et reproduction interdites.** Plan. 2021
  CAH Haute-Savoie

- **Lidar de l'Alpage de Sales 2018, Département de la Haute-Savoie/ Optia/ Direction des Affaires Culturelles/ SIG**
  Département de la Haute-Savoie. **Lidar de l'Alpage de Sales 2018, Département de la Haute-Savoie/ Optia/ Direction des Affaires Culturelles/ SIG - copie et reproduction interdites.** Plan. 2018

- **Département de la Haute-Savoie. Ortho 1950, Etat/Département de la Haute-Savoie/ Direction des Affaires Culturelles/ SIG**
  Département de la Haute-Savoie. **Ortho 1950, Etat/Département de la Haute-Savoie/ Direction des Affaires Culturelles/ SIG/ BDORTHO® - copie et reproduction interdites.** Plan. 2021
  CAH Haute-Savoie

- **Département de la Haute-Savoie. Ortho 2021, Etat/Département de la Haute-Savoie/ Direction des Affaires Culturelles/ SIG**
  Département de la Haute-Savoie. **Ortho 2021, Etat/Département de la Haute-Savoie/ Direction des Affaires Culturelles/ SIG/ BDORTHO® - copie et reproduction interdites.** Plan. 2021
  CAH Haute-Savoie

Bibliographie

- **PAYOT Venance, Guide-itinéraire au Mont-Blanc**
  PAYOT Venance, **Guide-itinéraire au Mont-Blanc et dans les vallées comprises entre les deux Saint-Bernard et le lac de Genève,** Genève : Ghisletty, 1869, p 115.

- **SESIANO Jean, Monographie physique des plans d'eau naturels**
  SESIANO Jean, **Monographie physique des plans d'eau naturels du département de la Haute-Savoie**, Genève : Université de Genève - Département de minéralogie , p 54 - 55.

- **Ministère de la Culture et de l'Environnement, Décret n°77-1228 du 2 novembre 1977**
  Ministère de la Culture et de l'Environnement, **Décret n°77-1228 du 2 novembre 1977 portant création de la réserve naturelle de Sixt-Passy (Haute-Savoie)**, Art.14. 1977

- **MANGET J.L., Chamonix, le Mont-Blanc et les deux Saint Bernard**
  MANGET J.L., **Chamonix, le Mont-Blanc et les deux Saint Bernard, nouvel itinéraire descriptif des Alpes centrales et de leurs vallées**, Genève : Chez Combe, 1844, p. 40.

- **Conseil départemental de la Haute-Savoie, Domestiquer un bout du monde**
  Conseil départemental de la Haute-Savoie, **Domestiquer un bout du monde… vivre dans les montagnes de Sixt XIIe-XXIe siècle ; Collection Culture 74 n°22** , Meythet : Conseil général de la Haute-Savoie, Imprimerie Gutenberg ; 2017, 96 p.

- **Service archéologie et patrimoine bâti. Abbaye, communautés et circulation sur le territoire de Sixt**

Conseil départemental de la Haute-Savoie, Service archéologie et patrimoine bâti. **Abbaye, communautés et circulation sur le territoire de Sixt – rapport d'opération archéologique,** Annecy : Conseil départemental de la Haute-Savoie, 2015. n.p.

- **Service archéologie et patrimoine bâti. Circulation et occupation de la montagne de la commune de Sixt-Fer-à-Cheval, 2016**
  Conseil départemental de la Haute-Savoie, Service archéologie et patrimoine bâti. **Circulation et occupation de la montagne de la commune de Sixt-Fer-à-Cheval : l'alpage de Sales (vol.1),** Annecy : Conseil départemental de la Haute-Savoie, 2016. n.p.

- **Service archéologie et patrimoine bâti. Circulation et occupation de la montagne de la commune de Sixt-Fer-à-Cheval, 2017**
  Conseil départemental de la Haute-Savoie, Service archéologie et patrimoine bâti. **Circulation et occupation de la montagne de la commune de Sixt-Fer-à-Cheval : l'alpage de Sales (vol.2),** Annecy : départemental de la Haute-Savoie, 2017. n.p.

- **Pascale RENARD, Benoît HURAUT, À chacun son herbe. Étude ethnologique**
  Conseil départemental de la Haute-Savoie, Pascale RENARD, Benoît HURAUT, **À chacun son herbe. Étude ethnologique sur la relation que les usagers, habitants et éleveurs entretiennent avec les alpages de la haute et moyenne vallée du Giffre,** Annecy : Conseil départemental de la Haute-Savoie, Atelier 963, 2017, 117 p.

Illustrations



Cadastre de la commune de Sixt-Fer-à-Cheval. 2021 (Département de la Haute-Savoie) Phot. Samir Mahfoudi IVR84_20227402243NUCA



Extrait de la Section E Feuille n °9 et Feuille n°10 du cadastre de Sixt. 1922 (AD Haute-Savoie : 3P3/8412, 3P3/8413) IVR84_20227402244NUCA



Extrait de la Section E Feuille n °9 et Feuille n°10 du cadastre de Sixt. 1954 (AD Haute-Savoie : 2201W1832, 2201W1832) IVR84_20227402245NUCA



Orthophotographie de la commune de Sixt-Fer-à-Cheval. 1950 (Etat/ Département de la Haute-Savoie) Phot. Samir Mahfoudi IVR84_20227402246NUCA

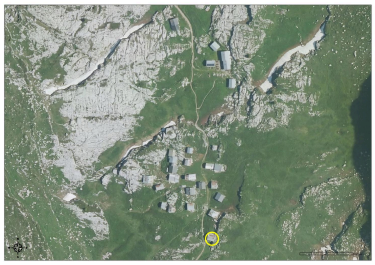

Orthophotographie de la commune de Sixt-Fer-à-Cheval. 2021 (Etat/ Département de la Haute-Savoie) Phot. Samir Mahfoudi IVR84_20227402248NUCA



Lidar de l'Alpage de Sales. 2018 (Département de la Haute-Savoie/ Optia) Phot. Samir Mahfoudi IVR84_20227402247NUCA

Vue de ma façade antérieure sud
Phot. Samir Mahfoudi
IVR84_20227402249NUCA

Vue de la toiture de puis
la terrasse supérieure
Phot. Samir Mahfoudi
IVR84_20227402250NUCA

Vue de la panne faîtière avec
l'inscription : « 1870 LD »
Phot. Samir Mahfoudi
IVR84_20227402251NUCA

Vue du mur pignon ouest
Phot. Samir Mahfoudi
IVR84_20227402252NUCA

Vue d'ensemble
Phot. Samir Mahfoudi
IVR84_20227402253NUCA

Dossiers liés

Oeuvre(s) contenue(s) :
Oeuvre(s) en rapport :
Alpage de Sales (IA74003971) Rhône-Alpes, Haute-Savoie, Sixt-Fer-à-Cheval, Sales Haute-Savoie
Présentation de l'étude thématique des sites appartenant au Département de la Haute-Savoie (IA74001329) , Haute-Savoie

Auteur(s) du dossier : Samir Mahfoudi
Copyright(s) : © Région Auvergne-Rhône-Alpes, Inventaire général du patrimoine culturel ; © Département de la Haute-Savoie

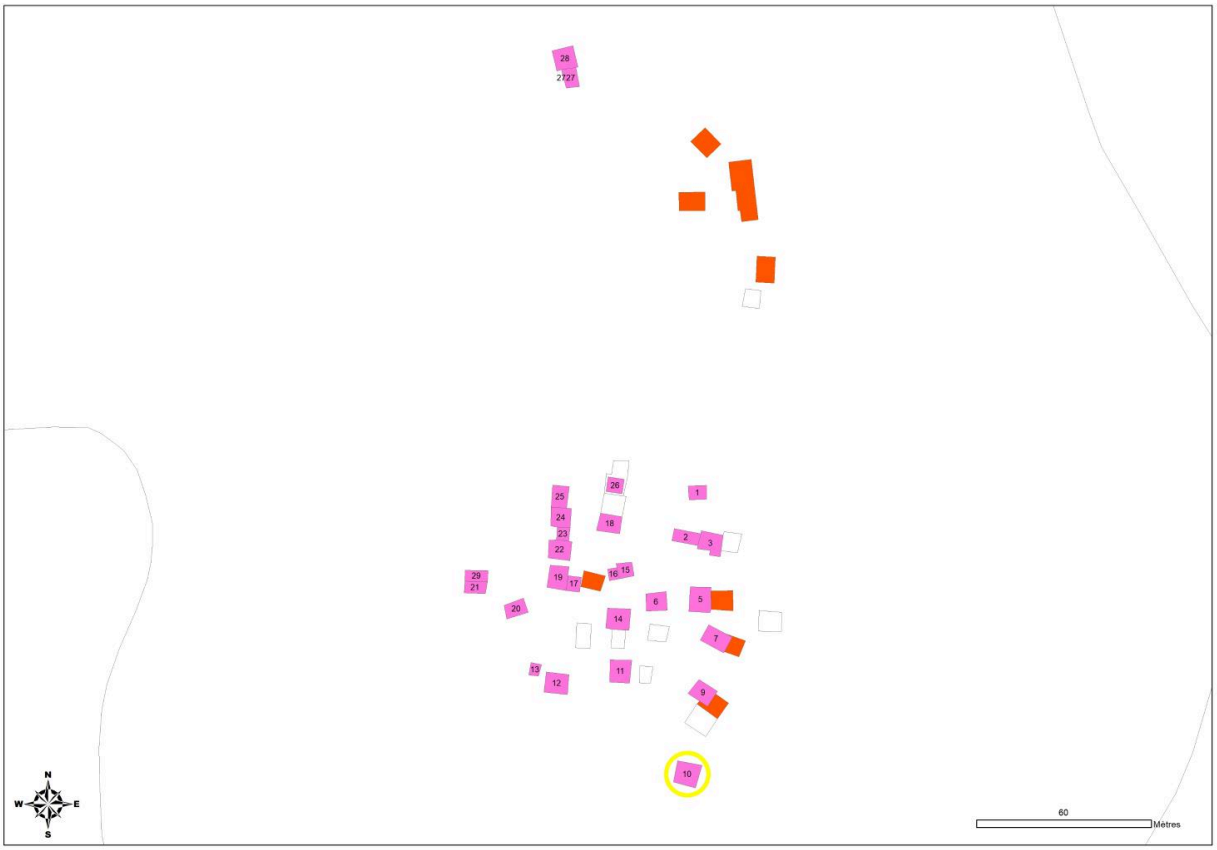

Cadastre de la commune de Sixt-Fer-à-Cheval. 2021 (Département de la Haute-Savoie)

Référence du document reproduit :

- **Cadastre 2021, Département de la Haute-Savoie/ Direction des Affaires Culturelles/ SIG** Département de la Haute-Savoie. **Cadastre 2021, Département de la Haute-Savoie/ Direction des Affaires Culturelles/ SIG/ BDORTHO® - BDCARTO® - © IGN - copie et reproduction interdites.** Plan. 2021 CAH Haute-Savoie

IVR84_20227402243NUCA
Auteur de l'illustration : Samir Mahfoudi
Date de prise de vue : 2022
© Région Auvergne-Rhône-Alpes, Inventaire général du patrimoine culturel ; © Département de la Haute-Savoie
reproduction soumise à autorisation du titulaire des droits d'exploitation

Extrait de la Section E Feuille n°9 et Feuille n°10 du cadastre de Sixt. 1922 (AD Haute-Savoie : 3P3/8412, 3P3/8413)

Référence du document reproduit :

- **AD Haute-Savoie : 3P3/8412. 1922. Extrait de la Section E Feuille n°9 du cadastre de Sixt**
  AD Haute-Savoie : 3P3/8412. **Extrait de la Section E Feuille n°9 du cadastre de Sixt, 10 juillet 1922. Plan. Archives départementales de la Haute-Savoie.** 1922
  AD Haute-Savoie : 3P3/8412

IVR84_20227402244NUCA
Date de prise de vue : 2022
© Région Auvergne-Rhône-Alpes, Inventaire général du patrimoine culturel ; © Département de la Haute-Savoie ; © Archives départementales de la Haute-Savoie
reproduction soumise à autorisation du titulaire des droits d'exploitation



Extrait de la Section E Feuille n°9 et Feuille n°10 du cadastre de Sixt. 1954 (AD Haute-Savoie : 2201W1832, 2201W1832)

Référence du document reproduit :

- **AD Haute-Savoie : 2201W1832. 1954. Extrait de la Section E Feuille n°9 du cadastre de Sixt**
  AD Haute-Savoie : 2201W1832. **Extrait de la Section E Feuille n°9 du cadastre de Sixt, 1954. Plan. Archives départementales de la Haute-Savoie.** 1954
  AD Haute-Savoie : 2201W1832

IVR84_20227402245NUCA
Date de prise de vue : 2022
© Région Auvergne-Rhône-Alpes, Inventaire général du patrimoine culturel ; © Département de la Haute-Savoie ; © Archives départementales de la Haute-Savoie
reproduction soumise à autorisation du titulaire des droits d'exploitation



Orthophotographie de la commune de Sixt-Fer-à-Cheval. 1950 (Etat/Département de la Haute-Savoie)

Référence du document reproduit :

- **Département de la Haute-Savoie. Ortho 1950, Etat/Département de la Haute-Savoie/ Direction des Affaires Culturelles/ SIG**
  Département de la Haute-Savoie. **Ortho 1950, Etat/Département de la Haute-Savoie/ Direction des Affaires Culturelles/ SIG/ BDORTHO® - copie et reproduction interdites.** Plan. 2021
  CAH Haute-Savoie

IVR84_20227402246NUCA
Auteur de l'illustration : Samir Mahfoudi
Date de prise de vue : 2022
© Région Auvergne-Rhône-Alpes, Inventaire général du patrimoine culturel ; © Département de la Haute-Savoie
reproduction soumise à autorisation du titulaire des droits d'exploitation

Orthophotographie de la commune de Sixt-Fer-à-Cheval. 2021 (Etat/Département de la Haute-Savoie)

Référence du document reproduit :

- **Département de la Haute-Savoie. Ortho 2021, Etat/Département de la Haute-Savoie/ Direction des Affaires Culturelles/ SIG**
  Département de la Haute-Savoie. **Ortho 2021, Etat/Département de la Haute-Savoie/ Direction des Affaires Culturelles/ SIG/ BDORTHO® - copie et reproduction interdites.** Plan. 2021
  CAH Haute-Savoie

IVR84_20227402248NUCA
Auteur de l'illustration : Samir Mahfoudi
Date de prise de vue : 2022
© Région Auvergne-Rhône-Alpes, Inventaire général du patrimoine culturel ; © Département de la Haute-Savoie
reproduction soumise à autorisation du titulaire des droits d'exploitation



Lidar de l'Alpage de Sales. 2018 (Département de la Haute-Savoie/ Optia)

Référence du document reproduit :

- **Lidar de l'Alpage de Sales 2018, Département de la Haute-Savoie/ Optia/ Direction des Affaires Culturelles/ SIG**
  Département de la Haute-Savoie. **Lidar de l'Alpage de Sales 2018, Département de la Haute-Savoie/ Optia/ Direction des Affaires Culturelles/ SIG - copie et reproduction interdites.** Plan. 2018

IVR84_20227402247NUCA
Auteur de l'illustration : Samir Mahfoudi
Date de prise de vue : 2022
© Région Auvergne-Rhône-Alpes, Inventaire général du patrimoine culturel ; © Département de la Haute-Savoie
reproduction soumise à autorisation du titulaire des droits d'exploitation

Vue de ma façade antérieure sud

IVR84_20227402249NUCA
Auteur de l'illustration : Samir Mahfoudi
Date de prise de vue : 2022
© Région Auvergne-Rhône-Alpes, Inventaire général du patrimoine culturel ; © Département de la Haute-Savoie
reproduction soumise à autorisation du titulaire des droits d'exploitation

Vue de la toiture de puis la terrasse supérieure

IVR84_20227402250NUCA
Auteur de l'illustration : Samir Mahfoudi
Date de prise de vue : 2022
© Région Auvergne-Rhône-Alpes, Inventaire général du patrimoine culturel ; © Département de la Haute-Savoie
reproduction soumise à autorisation du titulaire des droits d'exploitation

Vue de la panne faîtière avec l'inscription : « 1870 LD »

IVR84_20227402251NUCA
Auteur de l'illustration : Samir Mahfoudi
Date de prise de vue : 2022
© Région Auvergne-Rhône-Alpes, Inventaire général du patrimoine culturel ; © Département de la Haute-Savoie
reproduction soumise à autorisation du titulaire des droits d'exploitation

Vue du mur pignon ouest

IVR84_20227402252NUCA
Auteur de l'illustration : Samir Mahfoudi
Date de prise de vue : 2022
© Région Auvergne-Rhône-Alpes, Inventaire général du patrimoine culturel ; © Département de la Haute-Savoie
reproduction soumise à autorisation du titulaire des droits d'exploitation

Vue d'ensemble

IVR84_20227402253NUCA
Auteur de l'illustration : Samir Mahfoudi
Date de prise de vue : 2022
© Région Auvergne-Rhône-Alpes, Inventaire général du patrimoine culturel ; © Département de la Haute-Savoie
reproduction soumise à autorisation du titulaire des droits d'exploitation