Rhône-Alpes, Savoie
Saint-Paul-sur-Yenne
Santagneux
Les Rubods

Scierie De Marette puis Durand

Références du dossier

Numéro de dossier : IA73002624
Date de l'enquête initiale : 2009
Date(s) de rédaction : 2010
Cadre de l'étude : patrimoine industriel Patrimoine hydraulique des Pays de Savoie
Degré d'étude : monographié

Désignation

Dénomination : scierie
Parties constituantes non étudiées : atelier de fabrication

Compléments de localisation

Milieu d'implantation : en village
Réseau hydrographique : Ruisseau du Risolet
Références cadastrales : 2007, C, 478

Historique

Une scierie est visible sur la mappe sarde de 1732. Elle appartient à Jean-Jacques De Marette, Comte de Rochefort. En 1923, elle est imposée sous le nom de François Durand. La scierie est toujours en activité après la Seconde guerre mondiale puis elle est démantelée dans la seconde moitié du 20e siècle. Le site est actuellement désaffecté.

Période(s) principale(s) : 2e quart 18e siècle

Description

Le bâtiment est de plan rectangulaire sur deux niveaux : un étage de soubassement et un rez-de-chaussée. Il est construit en pierre maçonnée pour l'étage de soubassement et en essentage de planches pour le rez-de-chaussée. La façade nord est ouverte. Le bâtiment dispose d'un toit à longs pans en ardoise et en tôle ondulée. La scierie était alimentée par une dérivation sur le ruisseau du Risolet via une réserve d'eau et un canal. Cette dérivation alimentait deux moulins en amont (appartenant aussi à François Durand) aujourd´hui disparus. La scierie a été démantelée, seul un axe de transmission de la roue horizontale est encore présent. Le bâtiment est utilisé comme hangar agricole.

Eléments descriptifs

Matériau(x) du gros-oeuvre, mise en oeuvre et revêtement : pierre ; essentage de planches
Matériau(x) de couverture : ardoise, tôle ondulée
Plan : plan rectangulaire régulier
Étage(s) ou vaisseau(x) : étage de soubassement, rez-de-chaussée
Type(s) de couverture : toit à longs pans
Énergies : énergie hydraulique

Typologies et état de conservation

État de conservation : remanié

Statut, intérêt et protection

Le bâtiment se trouve en contrebas de la route départementale 921c au niveau du hameau de Santagneux.

Statut de la propriété : propriété privée

Références documentaires

Documents figurés

- **Cadastre actuel de 2007**
  Cadastre actuel, consulté en 2007 (Accès internet : <URL : https://www.cadastre.gouv.fr/scpc/rechercherPlan.do#)

Bibliographie

- **PAILLARD Philippe (dir.), Histoire des communes savoyardes : Chambéry, T.1, 1982.**
  PAILLARD, Philippe (dir.). *Histoire des communes savoyardes. Tome 1 : Chambéry et ses environs. Le Petit Bugey*, Roanne Le Coteau : éditions Horvath, 1982.
  p. 419

Périodiques

- **Relais 73, Les anciens moulins et les vieux fours du canton de Yenne , n°74, 1979**
  Relais 73, *Les anciens moulins et les vieux fours du canton de Yenne* , n°74, 1979
  p.23

Illustrations

Cadastre de 1732. Cadastre de 1728 AD Savoie. C 4274
Phot. Yannick Milleret
IVR82_20107300693NUCA

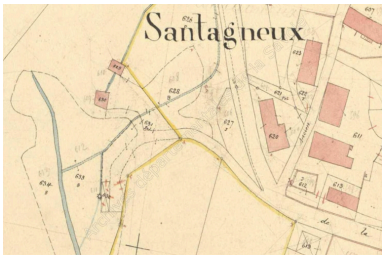

Premier cadastre français, 1923. Cadastre de 1923 AD Savoie. 3P 7264
Phot. Yannick Milleret
IVR82_20107300694NUCA

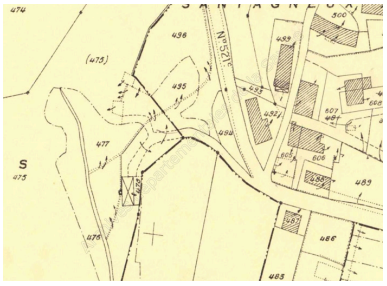

Cadastre rénové, 1946. Cadastre de 1946 AD Savoie. 3P 7265
Phot. Yannick Milleret
IVR82_20107300695NUCA

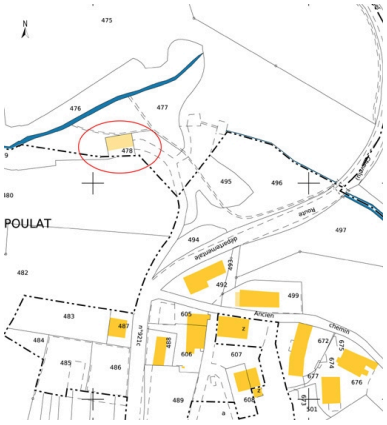

Cadastre actuel, 2007
Phot. Yannick Milleret
IVR82_20107300696NUCA

Vue générale, façade est
Phot. Yannick Milleret
IVR82_20107300697NUCA

Vue de la façade ouest
Phot. Yannick Milleret
IVR82_20107300698NUCA

Vue de la façade sud
Phot. Yannick Milleret
IVR82_20107300699NUCA

Dossiers liés

Dossiers de synthèse :
Patrimoine hydraulique de la Savoie : présentation de l'étude départementale (IA00141274) Rhône-Alpes, Savoie, Savoie
Oeuvre(s) contenue(s) :
Oeuvre(s) en rapport :
Paysage du bassin-versant du Rhône (IA73002679) Rhône-Alpes, Savoie, Yenne

Auteur(s) du dossier : Yannick Milleret
Copyright(s) : © Région Rhône-Alpes, Inventaire général du patrimoine culturel ; © Assemblée des Pays de Savoie

Cadastre de 1732. Cadastre de 1728 AD Savoie. C 4274

Référence du document reproduit :

- **Cadastre de 1732Cadastre de 1728**
  Cadastre de 1732Cadastre de 1728
  AD Savoie : C 4274

IVR82_20107300693NUCA
Auteur de l'illustration : Yannick Milleret
© Région Rhône-Alpes, Inventaire général du patrimoine culturel ; © Assemblée des Pays de Savoie
reproduction soumise à autorisation du titulaire des droits d'exploitation

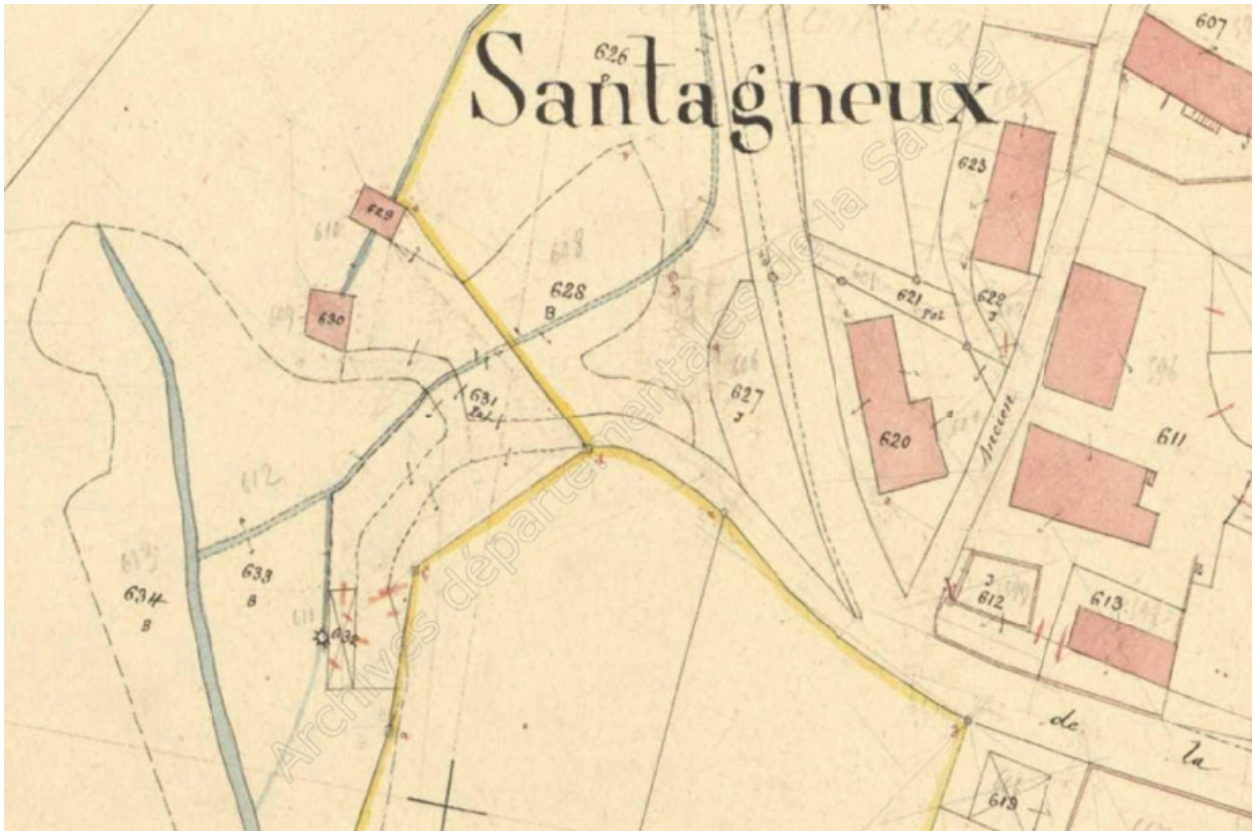

Premier cadastre français, 1923. Cadastre de 1923 AD Savoie. 3P 7264

Référence du document reproduit :

- **Premier cadastre françaisCadastre de 1923**
  Premier cadastre françaisCadastre de 1923
  AD Savoie : 3P 7264

IVR82_20107300694NUCA
Auteur de l'illustration : Yannick Milleret
© Région Rhône-Alpes, Inventaire général du patrimoine culturel ; © Assemblée des Pays de Savoie
reproduction soumise à autorisation du titulaire des droits d'exploitation

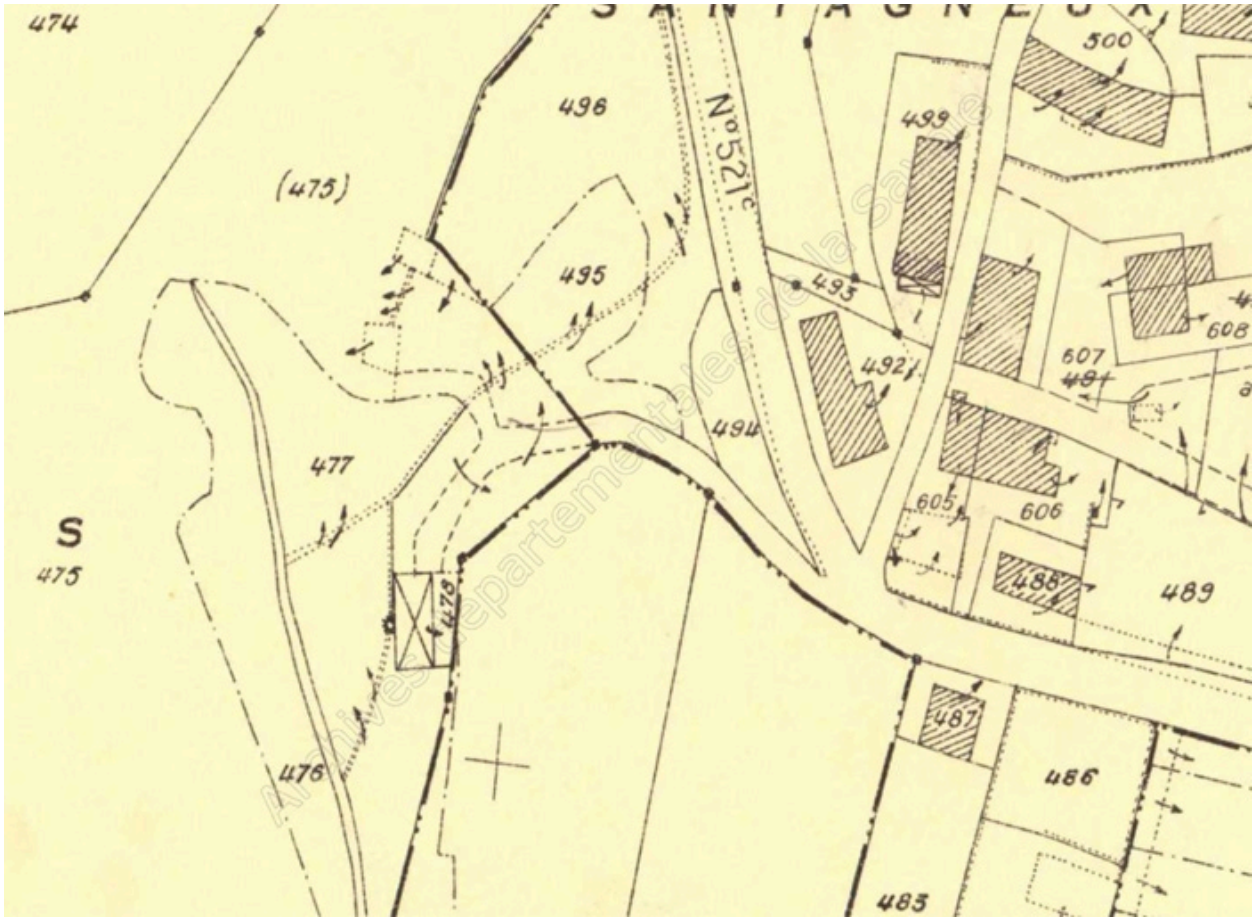

Cadastre rénové, 1946. Cadastre de 1946 AD Savoie. 3P 7265

Référence du document reproduit :

- **Cadastre rénovéCadastre de 1946**
  Cadastre rénovéCadastre de 1946
  AD Savoie : 3P 7265

IVR82_20107300695NUCA
Auteur de l'illustration : Yannick Milleret
© Région Rhône-Alpes, Inventaire général du patrimoine culturel ; © Assemblée des Pays de Savoie
reproduction soumise à autorisation du titulaire des droits d'exploitation

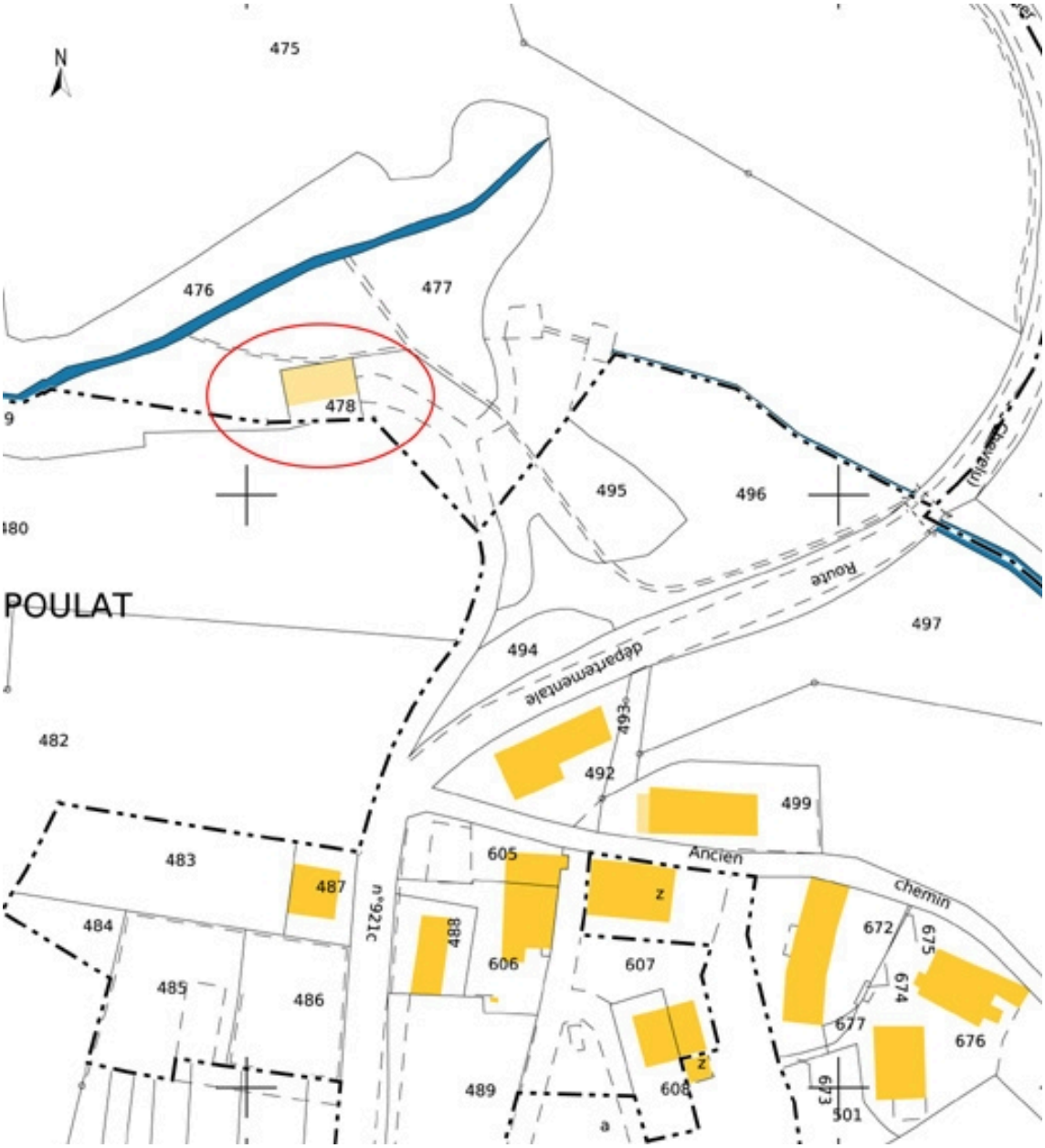

Cadastre actuel, 2007

Référence du document reproduit :

- **Cadastre actuel de 2007**
  Cadastre actuel, consulté en 2007 (Accès internet : <URL : https://www.cadastre.gouv.fr/scpc/rechercherPlan.do#)

IVR82_20107300696NUCA
Auteur de l'illustration : Yannick Milleret
© Région Rhône-Alpes, Inventaire général du patrimoine culturel ; © Assemblée des Pays de Savoie
reproduction soumise à autorisation du titulaire des droits d'exploitation

Vue générale, façade est

IVR82_20107300697NUCA
Auteur de l'illustration : Yannick Milleret
© Région Rhône-Alpes, Inventaire général du patrimoine culturel ; © Assemblée des Pays de Savoie
reproduction soumise à autorisation du titulaire des droits d'exploitation

Vue de la façade ouest

IVR82_20107300698NUCA
Auteur de l'illustration : Yannick Milleret
© Région Rhône-Alpes, Inventaire général du patrimoine culturel ; © Assemblée des Pays de Savoie
reproduction soumise à autorisation du titulaire des droits d'exploitation

Vue de la façade sud

IVR82_20107300699NUCA
Auteur de l'illustration : Yannick Milleret
© Région Rhône-Alpes, Inventaire général du patrimoine culturel ; © Assemblée des Pays de Savoie
reproduction soumise à autorisation du titulaire des droits d'exploitation