Lyon 2e
Saint-Nizier
21 rue Mercière

Immeuble

Références du dossier

Numéro de dossier : IA69005960
Date de l'enquête initiale : 2004
Date(s) de rédaction : 2004
Cadre de l'étude : inventaire topographique Inventaire de la Ville de Lyon
Degré d'étude : repéré

Désignation

Dénomination : immeuble
Parties constituantes non étudiées : cour, boutique, conciergerie

Compléments de localisation

Milieu d'implantation : en ville
Références cadastrales : 1831. H2 557, 558, 561 ; 1999, AB, 85

Historique

En 1863, Jean Pradinand, entrepreneur, réunit trois immeubles (celui de la parcelle 561 du cadastre de 1831 est acquis le 6 juillet et celui de la parcelle 557 le 24 novembre), les fait démolir la même année et remplacer par un nouvel immeuble achevé en 1865. Il le revend le 14 juin 1866. S'il n'y pas d'erreur dans les plans donnant le n° des maisons au milieu du 19e siècle, l'ancienne immeuble le plus au sud présentait deux tympans en bronze qui ont été publiés en 1854.

Période(s) principale(s) : 3e quart 19e siècle
Dates : 1865 (daté par source)
Personne(s) liée(s) à l'histoire de l'oeuvre : Jean Pradinand (commanditaire)

Description

Eléments descriptifs

Matériau(x) du gros-oeuvre, mise en oeuvre et revêtement : calcaire ; pierre de taille
Étage(s) ou vaisseau(x) : sous-sol, 4 étages carrés, étage de comble
Élévations extérieures : élévation ordonnancée
Escaliers : escalier dans-oeuvre : escalier tournant à retours avec jour, en maçonnerie, suspendu

Typologies et état de conservation

Typologies : immeuble à un corps de bâtiment
État de conservation : bon état

Décor

Techniques : ferronnerie, sculpture, menuiserie

Dimensions

Mesures : h : 1 865 cm

Statut, intérêt et protection

Boutiques actuellement : graveur Duval ; pressing ; institut de beauté Parfum de femme ; couturière Rapid'Couture.

Statut de la propriété : propriété privée

Références documentaires

Documents d'archive

- **Matrices cadastrales, section H (1 et 2) dite de la Halle aux blés, 1836**
  AD Rhône : 3 P 0123-34 à 37. **Matrices cadastrales, section H (1 et 2) dite de la Halle aux blés**, 1836 t. 36, f° 800 à 802

Documents figurés

- **Impostes. 1 rue Mercière, 27. 2 idem (la maison est démolie). Bronze / E. Journoud et Bailly del., Impostes. 1 rue Mercière, 27. 2 idem (la maison est démolie). Bronze** / E. Journoud et Bailly del., J. Séon sc. 1 est. : lithogr. ; 23 x 16,5 cm. Dans : " Recherche sur l'architecture, la sculpture, la peinture, la menuiserie, la feronnerie, etc. dans les maison du Moyen-Age et de la Renaissance à Lyon " / Pierre Martin, 1854, pl. entre p. 70 et 71

Illustrations

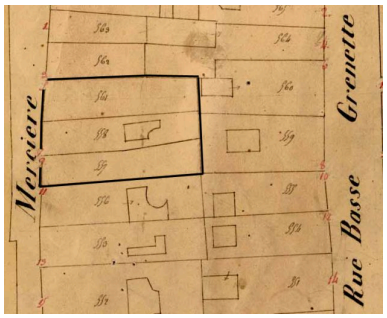

Plan-masse des anciens immeubles, extrait du plan cadastral levé en 1831, section H2
Phot. Phot. AD Rhône
IVR82_20056902623NUCA



Impostes. 1) rue Mercière, 27. 2) idem (la maison est démolie). Bronze, estampe d'après E. Journoud et Bailly. Dans : Recherche sur l'architecture, par Pierre Martin, 1854
Phot. Phot. BM Lyon D. Nicolle
IVR82_20056902048NUCA

Façade, vue générale
Phot. Bernard Ducouret
IVR82_20046905753NUCA

Façade, rez-de-chaussée
Phot. Bernard Ducouret
IVR82_20046905754NUCA

Façade, porte

Façade, vantaux de la porte

Phot. Bernard Ducouret
IVR82_20046905755NUCA

Façade, 2e niveau, 3e fenêtre
Phot. Bernard Ducouret
IVR82_20046905758NUCA

Phot. Bernard Ducouret
IVR82_20046905756NUCA

Elévation sur cour
Phot. Bernard Ducouret
IVR82_20046905759NUCA

Façade, détail des 3e et 5e niveaux
Phot. Bernard Ducouret
IVR82_20046905757NUCA

Dossiers liés

Dossiers de synthèse :
Présentation de l'étude de la ville de Lyon (IA69000216) Rhône-Alpes, Rhône, Lyon
Présentation du quartier Saint-Nizier (IA69007056) Lyon, Saint-Nizier
Immeubles du quartier Saint-Nizier (IA69006513) Lyon, Saint-Nizier
Oeuvre(s) contenue(s) :

Auteur(s) du dossier : Bernard Ducouret
Copyright(s) : © Région Rhône-Alpes, Inventaire général du patrimoine culturel ; © Ville de Lyon

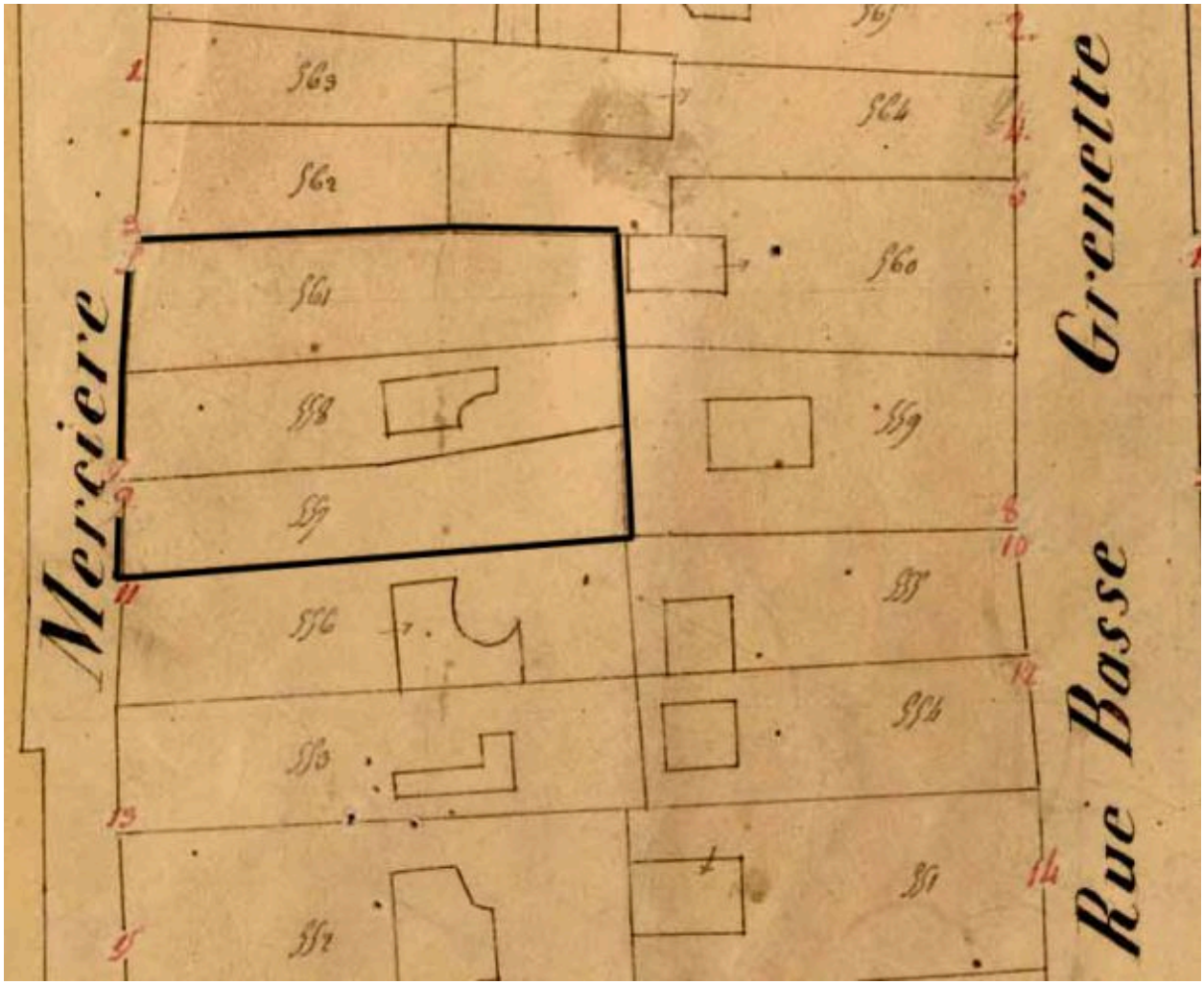

Plan-masse des anciens immeubles, extrait du plan cadastral levé en 1831, section H2

IVR82_20056902623NUCA
Auteur de l'illustration : Phot. AD Rhône
© Région Rhône-Alpes, Inventaire général du patrimoine culturel ; © Ville de Lyon ; © Archives Départementales du Rhône
reproduction soumise à autorisation du titulaire des droits d'exploitation



Impostes. 1) rue Mercière, 27. 2) idem (la maison est démolie). Bronze, estampe d'après E. Journoud et Bailly. Dans : Recherche sur l'architecture, par Pierre Martin, 1854

Référence du document reproduit :

- **Impostes. 1 rue Mercière, 27. 2 idem (la maison est démolie). Bronze / E. Journoud et Bailly del., Impostes. 1 rue Mercière, 27. 2 idem (la maison est démolie). Bronze** / E. Journoud et Bailly del., J. Séon sc. 1 est. : lithogr. ; 23 x 16,5 cm. Dans : " Recherche sur l'architecture, la sculpture, la peinture, la menuiserie, la feronnerie, etc. dans les maison du Moyen-Age et de la Renaissance à Lyon " / Pierre Martin, 1854, pl. entre p. 70 et 71

IVR82_20056902048NUCA
Auteur de l'illustration : Phot. BM Lyon D. Nicolle
© Région Rhône-Alpes, Inventaire général du patrimoine culturel ; © Ville de Lyon ; © Bibliothèque municipale de Lyon
reproduction soumise à autorisation du titulaire des droits d'exploitation

Façade, vue générale

IVR82_20046905753NUCA
Auteur de l'illustration : Bernard Ducouret
© Région Rhône-Alpes, Inventaire général du patrimoine culturel ; © Ville de Lyon
reproduction soumise à autorisation du titulaire des droits d'exploitation

Façade, rez-de-chaussée

IVR82_20046905754NUCA
Auteur de l'illustration : Bernard Ducouret
© Région Rhône-Alpes, Inventaire général du patrimoine culturel ; © Ville de Lyon
reproduction soumise à autorisation du titulaire des droits d'exploitation

Façade, porte

IVR82_20046905755NUCA
Auteur de l'illustration : Bernard Ducouret
© Région Rhône-Alpes, Inventaire général du patrimoine culturel ; © Ville de Lyon
reproduction soumise à autorisation du titulaire des droits d'exploitation

Façade, vantaux de la porte

IVR82_20046905756NUCA
Auteur de l'illustration : Bernard Ducouret
© Région Rhône-Alpes, Inventaire général du patrimoine culturel ; © Ville de Lyon
reproduction soumise à autorisation du titulaire des droits d'exploitation

Façade, détail des 3e et 5e niveaux

IVR82_20046905757NUCA
Auteur de l'illustration : Bernard Ducouret
© Région Rhône-Alpes, Inventaire général du patrimoine culturel ; © Ville de Lyon
reproduction soumise à autorisation du titulaire des droits d'exploitation

Façade, 2e niveau, 3e fenêtre

IVR82_20046905758NUCA
Auteur de l'illustration : Bernard Ducouret
© Région Rhône-Alpes, Inventaire général du patrimoine culturel ; © Ville de Lyon
reproduction soumise à autorisation du titulaire des droits d'exploitation

Elévation sur cour

IVR82_20046905759NUCA
Auteur de l'illustration : Bernard Ducouret
© Région Rhône-Alpes, Inventaire général du patrimoine culturel ; © Ville de Lyon
reproduction soumise à autorisation du titulaire des droits d'exploitation