Rhône-Alpes, Ardèche
Bourg-Saint-Andéol
07 Bourg-Saint-Andéol, 26 Pierrelatte

Ancien pont de Bourg-Saint-Andéol (détruit)

Références du dossier

Numéro de dossier : IA07000199
Date de l'enquête initiale : 2010
Date(s) de rédaction : 2011
Cadre de l'étude : enquête thématique régionale Points de franchissement du Rhône
Degré d'étude : repéré

Désignation

Dénomination : pont
Appellation : pont de Bourg-Saint-Andéol

Compléments de localisation

oeuvre située en partie sur le département 26, oeuvre située en partie sur la commune Pierrelatte
Milieu d'implantation : en ville
Réseau hydrographique : Rhône
Références cadastrales :

Historique

La construction de l´ancien pont de Bourg-Saint-Andéol, autorisée par un décret d´avril 1828, est confiée à l´ingénieur Bruno Plagniol. Le pont est ouvert au public le 27 avril 1830. Le pignon de l´arche d´entrée de la rive gauche portait la date de 1830. Lors du bombardement aérien de la région par les Alliés, le 15 août 1944, deux des trois travées du pont sont détruites, une culée et une pile en rivière sont endommagées. L'ouvrage est réparé provisoirement en 1945 par la société des Forges d´Alès. En 1959, le pont est en très mauvais état et nécessite une surveillance constante. En 1971, on lui substitue, un peu en aval, l´actuel pont routier.

Période(s) principale(s) : 2e quart 19e siècle, 2e quart 20e siècle
Dates : 1828 (daté par travaux historiques, porte la date), 1830, 1945
Auteur(s) de l'oeuvre : Bruno Plagniol (ingénieur, attribution par travaux historiques), Société des Forges d´Alès (entrepreneur, attribution par travaux historiques)

Description

Situé à quelques mètres en amont de l´actuel pont routier, l´ancien pont franchissait le Rhône entre Bourg-Saint-Andéol et Pierrelatte. Il s´agissait d´un pont suspendu de 261,50 m de portée totale, à câbles en fil de fer. Ses trois travées de 88,90 m, 85,70 m et 87 m, étaient séparées par deux piles en forme d´arche monumentale, en maçonnerie (pierre de taille), dans lesquels venaient s´ancrer les câbles suspenseurs. L´entrée du pont était également marquée par une arche qui recevait les câbles. Le tablier était composé de poutres métalliques. La chaussée à platelage en bois mesurait 4,50 m de large et était encadrée par deux trottoirs de 0,50 m bordés de parapets.

Eléments descriptifs

Matériau(x) du gros-oeuvre, mise en oeuvre et revêtement : pierre ; métal ; fer ; bois ; pierre de taille

Typologies et état de conservation

Typologies : pont suspendu à piles multiples

État de conservation : détruit

Statut, intérêt et protection

Repérage cadastre napoléonien.

Statut de la propriété : propriété publique (?)

Références documentaires

Documents d'archive

- **AD Ardèche. 1109 W 258. Ponts et ouvrages d´art (destructions, constructions, réparations). 1945**
  AD Ardèche. 1109 W 258. **Ponts et ouvrages d´art (destructions, constructions, réparations)**. 1945

Documents figurés

- **Pont de Bourg-Saint-Andéol. 1946-1969. (AD Ardèche. 1963 W 29)**
  Pont de Bourg-Saint-Andéol. 1946-1969. (AD Ardèche. 1963 W 29)

- **Tableau d´assemblage du Plan parcellaire de la Commune de Bourg Saint Andéol / 1:20000. 1829. 1**
  Tableau d´assemblage du Plan parcellaire de la Commune de Bourg Saint Andéol / 1:20000. 1829. 1 plan : en coul. (AD Ardèche, 3 P 2551-1)

- **Commune du Bourg St Andéol. Section D de la Ville en deux feuilles. Feuille 1 / 1:1250. [1829]. 1**
  Commune du Bourg St Andéol. Section D de la Ville en deux feuilles. Feuille 1 / 1:1250. [1829]. 1 plan : en coul. (AD Ardèche, 3 P 2551-10)

- **Bourg Saint-Andéol / [Chapuis del.]. [S.d.]. 1 dess. : en noir (BnF - Estampes : Va 7, t. 1,**
  Bourg Saint-Andéol / [Chapuis del.]. [S.d.]. 1 dess. : en noir (BnF - Estampes : Va 7, t. 1, Microfilm H. 110493) Notes : vue de la ville depuis la rive opposée du Rhône ; peut-être des vestiges de piles de pont sur le fleuve (?)

- **[Vue générale aérienne de Bourg Saint-Andéol]. [1ère moitié du 20e siècle]. 1 impr. photoméc.**
  [Vue générale aérienne de Bourg Saint-Andéol]. [1ère moitié du 20e siècle]. 1 impr. photoméc. (carte postale) : n. et b. (AD Ardèche. 6 Fi 42/31)

- **Bourg-Saint-Andéol - Vue sur les Bords du Rhône / La Cigogne édit., [1ère moitié du 20e siècle]. 1**
  Bourg-Saint-Andéol - Vue sur les Bords du Rhône / La Cigogne édit., [1ère moitié du 20e siècle]. 1 impr. photoméc. (carte postale) : n. et b. (L´Ardèche Pittoresque) (AD Ardèche. 6 Fi 42/44) Notes : inscription manuscrite

- **Bourg Saint-Andéol. Vue du Pont sur le Rhône / Papeterie Chapuis édit. Montélimar : Papeterie**
  Bourg Saint-Andéol. Vue du Pont sur le Rhône / Papeterie Chapuis édit. Montélimar : Papeterie Chapuis, [1ère moitié du 20e siècle]. 1 impr. photoméc. (carte postale) : n. et b. (AD Ardèche. 6 Fi 42/46)

- **Bourg-St-Andéol - Vue du Rhône / René Vincenti édit., [avant 1909]. 1 impr. photoméc. (carte**
  Bourg-St-Andéol - Vue du Rhône / René Vincenti édit., [avant 1909]. 1 impr. photoméc. (carte postale) : n. et b. (AD Ardèche. 6 Fi 42/48) Notes : inscription manuscrite

- **3 - Bourg-Saint-Andéol - Vue du Pont Suspendu (Côté Sud) / J. Brun et Cie édit. Carpentras : Brun**
  3 - Bourg-Saint-Andéol - Vue du Pont Suspendu (Côté Sud) / J. Brun et Cie édit. Carpentras : Brun et Cie, [avant 1905]. 1 impr. photoméc. (carte postale) : n. et b. (AD Ardèche. 6 Fi 42/49) Notes : timbre et tampon ; a voyagé le 30/10/1905 ; inscription manuscrite

- **Bourg-Saint-Andéol (3) - Le Pont sur le Rhône / Fournier édit. ; Lang fils aîné phot. édit.**
  Bourg-Saint-Andéol (3) - Le Pont sur le Rhône / Fournier édit. ; Lang fils aîné phot. édit. Montélimar : Lang fils aîné, [1ère moitié du 20e siècle]. 1 impr. photoméc. (carte postale) : n. et b. (L´Ardèche Illustrée) (AD Ardèche. 6 Fi 42/50) Notes : timbre et tampon

- **805 - Bourg-Saint-Andéol - Paysage sur les Bords du Rhône. Le Pont suspendu. [1ère moitié du 20e**
  805 - Bourg-Saint-Andéol - Paysage sur les Bords du Rhône. Le Pont suspendu. [1ère moitié du 20e siècle]. 1 impr. photoméc. (carte postale) : n. et b. (L´Ardèche Pittoresque) (AD Ardèche. 6 Fi 42/51) Notes : timbre et tampon

- **Bourg-Saint-Andéol - Vue générale sur le Rhône, en direction de Pont-St-Esprit. [1ère moitié du 20e**
  Bourg-Saint-Andéol - Vue générale sur le Rhône, en direction de Pont-St-Esprit. [1ère moitié du 20e siècle]. 1 impr. photoméc. (carte postale) : n. et b. (L´Ardèche Pittoresque) (AD Ardèche. 6 Fi 42/82)

- **Bourg St-Andéol - Quai du Midi / J. Massot édit., [1ère moitié du 20e siècle]. 1 impr. photoméc.**
  Bourg St-Andéol - Quai du Midi / J. Massot édit., [1ère moitié du 20e siècle]. 1 impr. photoméc. (carte postale) : n. et b. (AD Ardèche. 6 Fi 42/83) Notes : timbre et tampon ; inscription manuscrite

- **3. Bourg-Saint-Andéol - Le Pont suspendu / Massot édit., [1ère moitié du 20e siècle]. 1 impr.**
  3. Bourg-Saint-Andéol - Le Pont suspendu / Massot édit., [1ère moitié du 20e siècle]. 1 impr. photoméc. (carte postale) : n. et b. (AD Ardèche. 6 Fi 42/90)

- **Bourg-St-Andéol - Vue du Pont / René Vincenti édit., [avant 1905]. 1 impr. photoméc. (carte**
  Bourg-St-Andéol - Vue du Pont / René Vincenti édit., [avant 1905]. 1 impr. photoméc. (carte postale) : n. et b. (AD Ardèche. 6 Fi 42/100) Notes : timbre et tampon ; inscription manuscrite

- **[Bourg St-Andéol, le pont endommagé]. [1ère moitié du 20e siècle]. 1 impr. photoméc. (carte**
  [Bourg St-Andéol, le pont endommagé]. [1ère moitié du 20e siècle]. 1 impr. photoméc. (carte postale) : n. et b. (AD Ardèche. 6 Fi 42/133)

- **3. Bourg-St-Andéol - Le Pont suspendu. [1ère moitié du 20e siècle]. 1 impr. photoméc. (carte**
  3. Bourg-St-Andéol - Le Pont suspendu. [1ère moitié du 20e siècle]. 1 impr. photoméc. (carte postale) : n. et b. (AD Ardèche. 6 Fi 42/146)

- **[Le pont de Bourg-Saint-Andéol] / Lacombe édit., [1ère moitié du 20e siècle]. 1 impr. photoméc.**
  [Le pont de Bourg-Saint-Andéol] / Lacombe édit., [1ère moitié du 20e siècle]. 1 impr. photoméc. (carte postale) : n. et b. (AD Ardèche. Collection Lacombe, 12 Fi 87)

- **[L´entrée du pont de Bourg-Saint-Andéol] / Lacombe édit., [1ère moitié du 20e siècle]. 1 impr.**
  [L´entrée du pont de Bourg-Saint-Andéol] / Lacombe édit., [1ère moitié du 20e siècle]. 1 impr. photoméc. (carte postale) : n. et b. (AD Ardèche. Collection Lacombe, 12 Fi 88) Notes : vue verticale

- **Bourg Saint-Andéol. Le Rhône et le Pont / Lang fils aîné phot. ; Papeterie Chapuis édit.**
  Bourg Saint-Andéol. Le Rhône et le Pont / Lang fils aîné phot. ; Papeterie Chapuis édit. Montélimar : Papeterie Chapuis, [1ère moitié du 20e siècle]. 1 impr. photoméc. (carte postale) : n. et b. (MdFR. Collection Dürrenmatt, CP DUR 17)

- **Bourg-Saint-Andéol (21) - Les Bords du Rhône, le Pont et les Quais / Lang fils aîné phot. édit.**
  Bourg-Saint-Andéol (21) - Les Bords du Rhône, le Pont et les Quais / Lang fils aîné phot. édit. Montélimar : Lang fils aîné, [1ère moitié du 20e siècle]. 1 impr. photoméc. (carte postale) : n. et b. (L´Ardèche Illustrée) (MdFR. Collection Dürrenmatt, CP DUR 21)

- **Bourg-Saint-Andéol - Le Pont et les Toueurs sur le Rhône / Fournier édit. ; Lang fils aîné phot.**
  Bourg-Saint-Andéol - Le Pont et les Toueurs sur le Rhône / Fournier édit. ; Lang fils aîné phot. édit. Montélimar-Orange : Lang fils aîné, [1ère moitié du 20e siècle]. 1 impr. photoméc. (carte postale) : n. et b. (L´Ardèche Illustrée) (MdFR. Collection Dürrenmatt, CP DUR 205)

- **7 - Bourg-Saint-Andéol - Le Pont suspendu et le Rhône / Laurent édit., [1ère moitié du 20e siècle].**
  7 - Bourg-Saint-Andéol - Le Pont suspendu et le Rhône / Laurent édit., [1ère moitié du 20e siècle]. 1 impr. photoméc. (carte postale) : n. et b. (MdFR. Collection Dürrenmatt, CP DUR 681)

- **14 - Bourg-Saint-Andéol - Avenue Madier de Montjau et le Pont / J. Brun et Cie édit. Carpentras :**
  14 - Bourg-Saint-Andéol - Avenue Madier de Montjau et le Pont / J. Brun et Cie édit. Carpentras : Brun et Cie, [1ère moitié du 20e siècle]. 1 impr. photoméc. (carte postale) : coul. (MdFR. Collection Dürrenmatt, CP DUR 1252)

- **813 - Bourg-St-Andéol - Les Rives du Rhône. Le Pont suspendu / Fortuna édit. Bourg St Andéol :**
  813 - Bourg-St-Andéol - Les Rives du Rhône. Le Pont suspendu / Fortuna édit. Bourg St Andéol : Fortuna, [1ère moitié du 20e siècle]. 1 impr. photoméc. (carte postale) : n. et b. (MdFR. Collection Dürrenmatt, CP DUR 1254)

- **[Bourg-St-Andéol - Le Rhône]. [Avant 1905]. 1 impr. photoméc. (carte postale) : n. et b. (MdFR.**
  [Bourg-St-Andéol - Le Rhône]. [Avant 1905]. 1 impr. photoméc. (carte postale) : n. et b. (MdFR. Collection Dürrenmatt, CP DUR 1511) Notes : timbre et tampon ; inscription manuscrite

- **805 - Bourg-St-Andéol - Paysage sur les Bords du Rhône. Le Pont suspendu / Artige fils édit.**
  805 - Bourg-St-Andéol - Paysage sur les Bords du Rhône. Le Pont suspendu / Artige fils édit. Aubenas : Artige fils, [1ère moitié du 20e siècle]. 1 impr. photoméc. (carte postale) : n. et b. (MdFR. Collection Dürrenmatt, CP DUR 1512)

- **Bourg-St-Andéol - Vue du Rhône. Le Pont suspendu / René Vincenti édit., [1ère moitié du 20e**
  Bourg-St-Andéol - Vue du Rhône. Le Pont suspendu / René Vincenti édit., [1ère moitié du 20e siècle]. 1 impr. photoméc. (carte postale) : n. et b. (MdFR. Collection Dürrenmatt, CP DUR 1513)

- **385 - Bourg-Saint-Andéol - Le Pont sur le Rhône / A.B.E.N. édit., [avant 1904]. 1 impr. photoméc.**
  385 - Bourg-Saint-Andéol - Le Pont sur le Rhône / A.B.E.N. édit., [avant 1904]. 1 impr. photoméc. (carte postale) : n. et b. (MdFR. Collection Dürrenmatt, CP DUR 1514) Notes : timbre et tampon ; inscription manuscrite

- **Bourg-Saint-Andéol (3) - Le Pont sur le Rhône / Lang fils aîné phot. édit. Montélimar : Lang fils**
  Bourg-Saint-Andéol (3) - Le Pont sur le Rhône / Lang fils aîné phot. édit. Montélimar : Lang fils aîné, [1ère moitié du 20e siècle]. 1 impr. photoméc. (carte postale) : n. et b. (L´Ardèche Illustrée) (MdFR. Collection Dürrenmatt, CP DUR 1515)

- **Bourg-St-Andéol - Le Pont suspendu. [1ère moitié du 20e siècle]. 1 impr. photoméc. (carte**
  Bourg-St-Andéol - Le Pont suspendu. [1ère moitié du 20e siècle]. 1 impr. photoméc. (carte postale) : coul. (MdFR. Collection Dürrenmatt, CP DUR 1516)

- **Bourg-Saint-Andéol - 5. Vue sur le Pont / Lang fils aîné phot. édit. Orange : Lang fils aîné, [1ère**
  Bourg-Saint-Andéol - 5. Vue sur le Pont / Lang fils aîné phot. édit. Orange : Lang fils aîné, [1ère moitié du 20e siècle]. 1 impr. photoméc. (carte postale) : n. et b. (L´Ardèche Illustrée) (MdFR. Collection Dürrenmatt, CP DUR 1517)

- **Bourg St-Andéol - Entrée du Pont / J. Massot édit., [1ère moitié du 20e siècle]. 1 impr. photoméc.**

Bourg St-Andéol - Entrée du Pont / J. Massot édit., [1ère moitié du 20e siècle]. 1 impr. photoméc. (carte postale) : n. et b. (MdFR. Collection Dürrenmatt, CP DUR 1518)

- **Bourg-St-Andéol - Vue du Pont / René Vincenti édit., [1ère moitié du 20e siècle]. 1 impr. photoméc.**
  Bourg-St-Andéol - Vue du Pont / René Vincenti édit., [1ère moitié du 20e siècle]. 1 impr. photoméc. (carte postale) : n. et b. (MdFR. Collection Dürrenmatt, CP DUR 1519) Notes : inscription manuscrite

- **Bourg-St-Andéol - Arrivée des Toueurs et le pont suspendu / Bedel édit. ; Lang fils aîné phot.**
  Bourg-St-Andéol - Arrivée des Toueurs et le pont suspendu / Bedel édit. ; Lang fils aîné phot. édit. Montélimar-Orange : Lang fils aîné, [1ère moitié du 20e siècle]. 1 impr. photoméc. (carte postale) : n. et b. (L´Ardèche Illustrée) (MdFR. Collection Dürrenmatt, CP DUR 204)

- **Bourg Saint-Andéol. Vue du Pont sur le Rhône / Papeterie Chapuis édit. Montélimar : Papeterie**
  Bourg Saint-Andéol. Vue du Pont sur le Rhône / Papeterie Chapuis édit. Montélimar : Papeterie Chapuis, [1ère moitié du 20e siècle]. 1 impr. photoméc. (carte postale) : n. et b. (MdFR. Collection Dürrenmatt, CP DUR 555)

- **[Bourg-Saint-Andéol, le pont] / René Vincenti édit., [avant 1910]. 1 impr. photoméc. (carte**
  [Bourg-Saint-Andéol, le pont] / René Vincenti édit., [avant 1910]. 1 impr. photoméc. (carte postale) : n. et b. (MdFR. Collection Rondeau, CP RON 1199) Notes : a voyagé en 1910 ; timbre et tampon ; signature

- **3. Bourg-Saint-Andéol (Ardèche) - Vue du Pont suspendu (côté sud) / J. Brun & Cie édit.**
  3. Bourg-Saint-Andéol (Ardèche) - Vue du Pont suspendu (côté sud) / J. Brun & Cie édit. Carpentras : Brun & Cie, [avant 1910]. 1 impr. photoméc. (carte postale) : n. et b. (MdFR. Collection Rondeau, CP RON 1200) Notes : a voyagé en 1910

- **7 - Bourg-Saint-Andéol - Le Pont suspendu et le Rhône / Bauer Marchet et Cie édit. Dijon : Bauer**
  7 - Bourg-Saint-Andéol - Le Pont suspendu et le Rhône / Bauer Marchet et Cie édit. Dijon : Bauer Marchet et Cie, [avant 1913]. 1 impr. photoméc. (carte postale) : n. et b. (MdFR. Collection Rondeau, CP RON 1202) Notes : a voyagé en 1913 ; timbre et tampon

- **[Vue générale aérienne sur la ville et la vallée du Rhône] / Cellard édit. Lyon : Cellard [avant**
  [Vue générale aérienne sur la ville et la vallée du Rhône] / Cellard édit. Lyon : Cellard [avant 1958]. 1 impr. photoméc. (carte postale) : n. et b. (MdFR. Collection Rondeau, CP RON 1221) Notes : a voyagé en 1958

- **[La construction du nouveau pont de Bourg-Saint-Andéol]. 1970-1971. Photogr. pos. : n. et b. et**
  [La construction du nouveau pont de Bourg-Saint-Andéol]. 1970-1971. Photogr. pos. : n. et b. et coul. (AD Ardèche. 25 Fi 97, n°345) Notes : photographies sélectionnées dans deux albums qui rassemblent l´ensemble de la campagne photographique

- **[Vue aérienne de Bourg-Saint-Andéol]. [1973]. 1 photogr. pos. : n. et b. (AD Ardèche. 25 Fi 100,**
  [Vue aérienne de Bourg-Saint-Andéol]. [1973]. 1 photogr. pos. : n. et b. (AD Ardèche. 25 Fi 100, n°59)

Bibliographie

- **GRATTESAT, Guy (dir.). Ponts de France. Paris : Presses de l´Ecole nationale des Ponts et**
  GRATTESAT, Guy (dir.). **Ponts de France**. Paris : Presses de l´Ecole nationale des Ponts et Chaussées, 1982
  p. 122

- **KIRCHNER, R. Quelques réflexions sur la construction des ponts du Rhône français. Les Etudes**
  KIRCHNER, R. **Quelques réflexions sur la construction des ponts du Rhône français**. *Les Etudes rhodaniennes*, 1948, vol. 23, n° 1-2, p. 5-13
  p. 7

- **MARREY, Bernard. Les ponts modernes 18e-19e siècles. [Paris] : Picard Editeur, 1990**
  MARREY, Bernard. **Les ponts modernes 18e-19e siècles**. [Paris] : Picard Editeur, 1990
  p. 135

Illustrations

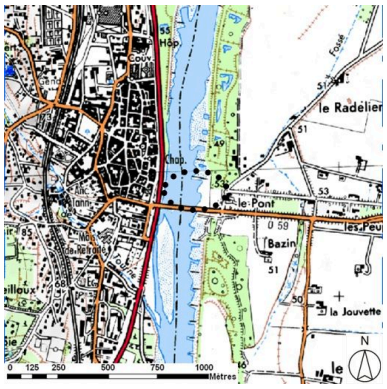

Plan de situation (sur fond de SCAN25(R) (C) IGN-2008 (C) Région Rhône-Alpes Licence n°2008-CISE27-1010) Dess. S. Delétoille IVR82_20100700364NUD

Bourg Saint-Andéol. Le Rhône et le Pont / Lang fils aîné phot. ; Papeterie Chapuis édit. Montélimar : Papeterie Chapuis, [1ère moitié du 20e siècle]. 1 impr. photoméc. (carte postale) : n. et b. (MdFR. Collection Dürrenmatt, CP DUR 17) Phot. Maison du Fleuve Rhône, Autr. Lang fils aîné (photographe) IVR82_20100700074NUCAB

805 - Bourg-St-Andéol - Paysage sur les Bords du Rhône. Le Pont suspendu / Artige fils édit. Aubenas : Artige fils, [1ère moitié du 20e siècle]. 1 impr. photoméc. (carte postale) : n. et b. (MdFR. Collection Dürrenmatt, CP DUR 1512) Phot. Maison du Fleuve Rhône, Autr. auteur inconnu 1_ IVR82_20100700075NUCAB



Bourg St-Andéol - Entrée du Pont / J. Massot édit., [1ère moitié du 20e siècle]. 1 impr. photoméc. (carte postale) : n. et b. (MdFR. Collection Dürrenmatt, CP DUR 1518) Phot. Maison du Fleuve Rhône, Autr. auteur inconnu 1_ IVR82_20100700076NUCAB

Bourg-St-Andéol - Vue du Pont / René Vincenti édit., [1ère moitié du 20e siècle]. 1 impr. photoméc. (carte postale) : n. et b. (MdFR. Collection Dürrenmatt, CP DUR 1519) Phot. Maison du Fleuve Rhône, Autr. auteur inconnu 1_ IVR82_20100700077NUCAB

[Reste de l'ancien pont. La construction du nouveau pont de Bourg-Saint-Andéol]. 1970-1971. 1 photogr. pos. : n. et b. (AD Ardèche. 25 Fi 97, n°345) Phot. F. Bardoneschi, Autr. auteur inconnu 1_ IVR82_20100700078NUCAB

Dossiers liés

Dossiers de synthèse :
Ponts du Rhône : ponts, ponceaux, passerelles, viaducs (IA00000332)
Oeuvre(s) contenue(s) :
Oeuvre(s) en rapport :
Présentation de l'étude des points de franchissement du Rhône en région Rhône-Alpes (IA00000331) Rhône-Alpes, Rhône-Alpes
Bacs (disparus), bac à traille de Bourg-Saint-Andéol (disparu) (IA07000201) Bourg-Saint-Andéol, 07 Bourg-Saint-Andéol, 26 Pierrelatte, rue du Bac
Pont routier (IA07000204) Bourg-Saint-Andéol, 07 Bourg-Saint-Andéol, 26 Pierrelatte, le Pont, R.D. 59

Auteur(s) du dossier : Sophie Delétoille, Isabelle Havard, Bruno Decrock
Copyright(s) : © Région Rhône-Alpes, Inventaire général du patrimoine culturel

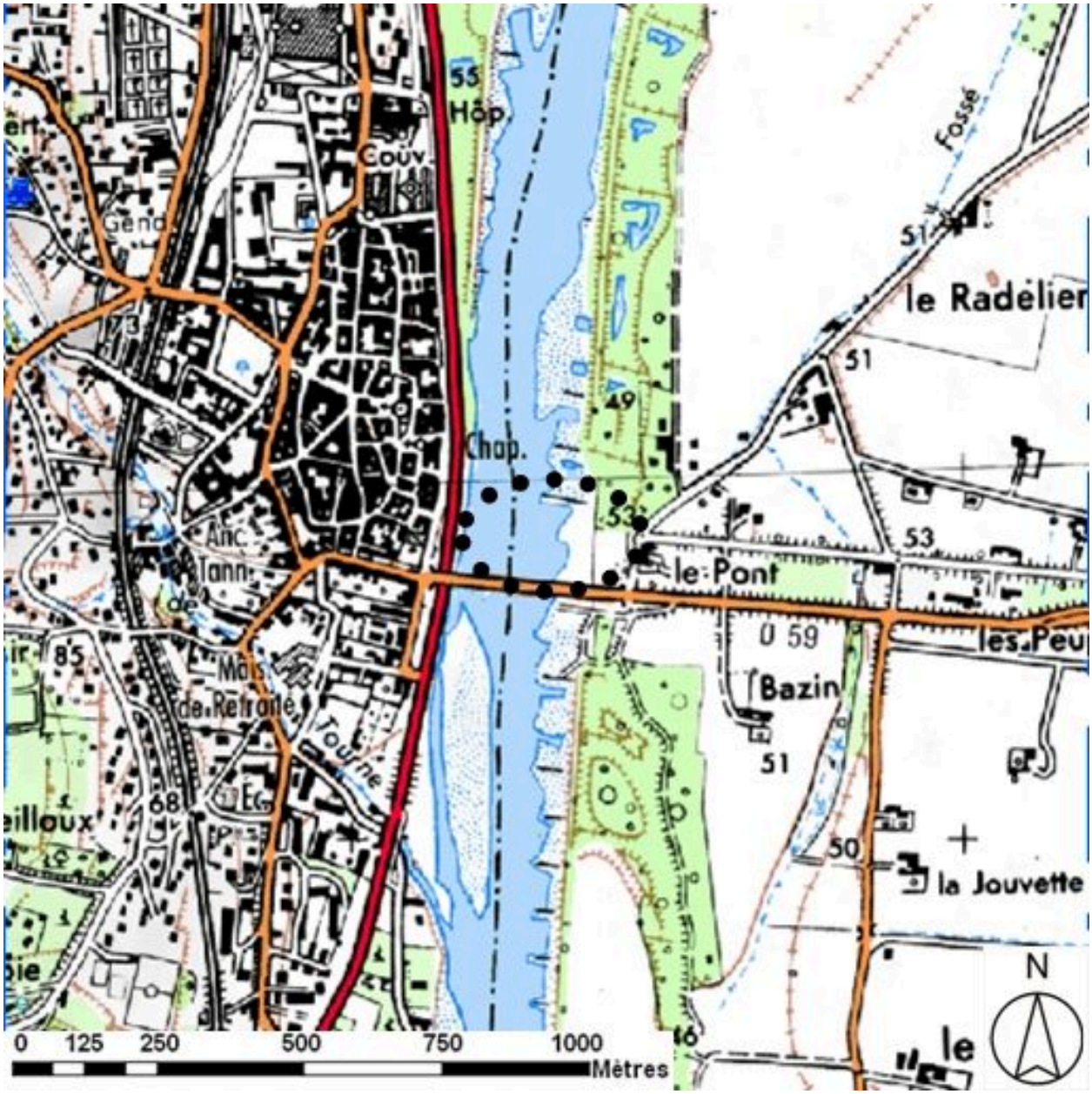

Plan de situation (sur fond de SCAN25(R) (C) IGN-2008 (C) Région Rhône-Alpes Licence n°2008-CISE27-1010)

IVR82_20100700364NUD
Auteur de l'illustration : S. Delétoille
Technique de relevé : reprise de fond ; Échelle : 1:25000
© Région Rhône-Alpes, Inventaire général du patrimoine culturel ; © IGN
reproduction interdite

Bourg Saint-Andéol. Le Rhône et le Pont / Lang fils aîné phot. ; Papeterie Chapuis édit. Montélimar : Papeterie Chapuis, [1ère moitié du 20e siècle]. 1 impr. photoméc. (carte postale) : n. et b. (MdFR. Collection Dürrenmatt, CP DUR 17)

Référence du document reproduit :

- **Bourg Saint-Andéol. Le Rhône et le Pont / Lang fils aîné phot. ; Papeterie Chapuis édit.**
  Bourg Saint-Andéol. Le Rhône et le Pont / Lang fils aîné phot. ; Papeterie Chapuis édit. Montélimar : Papeterie Chapuis, [1ère moitié du 20e siècle]. 1 impr. photoméc. (carte postale) : n. et b. (MdFR. Collection Dürrenmatt, CP DUR 17)

IVR82_20100700074NUCAB
Auteur de l'illustration : Maison du Fleuve Rhône
Auteur du document reproduit : Lang fils aîné (photographe)
© Région Rhône-Alpes, Inventaire général du patrimoine culturel ; © Maison du Fleuve Rhône
reproduction soumise à autorisation du titulaire des droits d'exploitation



805 - Bourg-St-Andéol - Paysage sur les Bords du Rhône. Le Pont suspendu / Artige fils édit. Aubenas : Artige fils, [1ère moitié du 20e siècle]. 1 impr. photoméc. (carte postale) : n. et b. (MdFR. Collection Dürrenmatt, CP DUR 1512)

Référence du document reproduit :

- **805 - Bourg-St-Andéol - Paysage sur les Bords du Rhône. Le Pont suspendu / Artige fils édit.**
  805 - Bourg-St-Andéol - Paysage sur les Bords du Rhône. Le Pont suspendu / Artige fils édit. Aubenas : Artige fils, [1ère moitié du 20e siècle]. 1 impr. photoméc. (carte postale) : n. et b. (MdFR. Collection Dürrenmatt, CP DUR 1512)

IVR82_20100700075NUCAB
Auteur de l'illustration : Maison du Fleuve Rhône
Auteur du document reproduit : auteur inconnu 1_
© Région Rhône-Alpes, Inventaire général du patrimoine culturel ; © Maison du Fleuve Rhône
reproduction soumise à autorisation du titulaire des droits d'exploitation



Bourg St-Andéol - Entrée du Pont / J. Massot édit., [1ère moitié du 20e siècle]. 1 impr. photoméc. (carte postale) : n. et b. (MdFR. Collection Dürrenmatt, CP DUR 1518)

Référence du document reproduit :

- **Bourg St-Andéol - Entrée du Pont / J. Massot édit., [1ère moitié du 20e siècle]. 1 impr. photoméc.**
  Bourg St-Andéol - Entrée du Pont / J. Massot édit., [1ère moitié du 20e siècle]. 1 impr. photoméc. (carte postale) : n. et b. (MdFR. Collection Dürrenmatt, CP DUR 1518)

IVR82_20100700076NUCAB
Auteur de l'illustration : Maison du Fleuve Rhône
Auteur du document reproduit : auteur inconnu 1_
© Région Rhône-Alpes, Inventaire général du patrimoine culturel ; © Maison du Fleuve Rhône
reproduction soumise à autorisation du titulaire des droits d'exploitation

Bourg-St-Andéol - Vue du Pont / René Vincenti édit., [1ère moitié du 20e siècle]. 1 impr. photoméc. (carte postale) : n. et b. (MdFR. Collection Dürrenmatt, CP DUR 1519)

Référence du document reproduit :

- **Bourg-St-Andéol - Vue du Pont / René Vincenti édit., [1ère moitié du 20e siècle]. 1 impr. photoméc. Bourg-St-Andéol - Vue du Pont** / René Vincenti édit., [1ère moitié du 20e siècle]. 1 impr. photoméc. (carte postale) : n. et b. (MdFR. Collection Dürrenmatt, CP DUR 1519) Notes : inscription manuscrite

IVR82_20100700077NUCAB
Auteur de l'illustration : Maison du Fleuve Rhône
Auteur du document reproduit : auteur inconnu 1_
© Région Rhône-Alpes, Inventaire général du patrimoine culturel ; © Maison du Fleuve Rhône
reproduction soumise à autorisation du titulaire des droits d'exploitation

[Reste de l'ancien pont. La construction du nouveau pont de Bourg-Saint-Andéol]. 1970-1971. 1 photogr. pos. : n. et b. (AD Ardèche. 25 Fi 97, n°345)

Référence du document reproduit :

- **[La construction du nouveau pont de Bourg-Saint-Andéol]. 1970-1971. Photogr. pos. : n. et b. et [La construction du nouveau pont de Bourg-Saint-Andéol]**. 1970-1971. Photogr. pos. : n. et b. et coul. (AD Ardèche. 25 Fi 97, n°345) Notes : photographies sélectionnées dans deux albums qui rassemblent l´ensemble de la campagne photographique

IVR82_20100700078NUCAB
Auteur de l'illustration : F. Bardoneschi
Auteur du document reproduit : auteur inconnu 1_
© Région Rhône-Alpes, Inventaire général du patrimoine culturel ; © Archives départementales de l'Ardèche
reproduction soumise à autorisation du titulaire des droits d'exploitation