Rhône-Alpes, Savoie
Aillon-le-Vieux
Combe du Lac, le Lac

Chalet du Lac

Références du dossier

Numéro de dossier : IA73004337
Date de l'enquête initiale : 2016
Date(s) de rédaction : 2017
Cadre de l'étude : inventaire topographique Inventaire du Parc naturel régional du Massif des Bauges
Degré d'étude : repéré

Désignation

Dénomination : ferme
Précision sur la dénomination : chalet d'alpage

Compléments de localisation

Milieu d'implantation : isolé
Références cadastrales : 1876, C1, 39 ; 2016, C1, 70

Historique

Au Moyen Âge, l'alpage appartient aux chartreux d'Aillon. Les trois montagnes de Rossanaz, du Lac et de Lilette sont achetées comme biens nationaux par Jean-Baptiste Martin, fournisseur des viandes à Chambéry, le 21 thermidor an IV (8 août 1796), pour 76 052 livres 12 sous neuf deniers. Le chalet est représenté en 1876 sur le premier cadastre français. Il a été abandonné, sans doute dans le courant du 20e siècle, au profit du chalet de Rossane.

Période(s) principale(s) : 19e siècle

Description

Chalet à juxtaposition, adossé à la pente en bordure de la combe du Lac (1700 m), légèrement enterré côté ouest et avec la façade principale à l'est. Les restes de murs permettent de reconstituer une pièce d'habitation et fabrication, avec cave ou "gardet" (pièce pour refroidir le lait) à l'extrémité nord, et étable dans le prolongement de l'habitation, avec porte de communication entre les deux. Murs en moellon calcaire, avec contreforts côté est.

Eléments descriptifs

Matériau(x) du gros-oeuvre, mise en oeuvre et revêtement : calcaire, moellon
Couvrements :

Typologies et état de conservation

Typologies : ferme d'alpage à juxtaposition
État de conservation : vestiges

Statut, intérêt et protection

Statut de la propriété : propriété de la commune

Références documentaires

Bibliographie

- **MORAND, Laurent. Les Bauges : histoire et documents. Vol. II : Seigneurs ecclésiastiques. 1890**
  MORAND, Laurent. **Les Bauges : histoire et documents. Vol. II : Seigneurs ecclésiastiques.** Chambéry : Imprimerie savoisienne, 1890.
  p. 224-230

Données complémentaires

F-JDT-Chalet d'alpage-Bauges

Type de linteau de la porte du logis	droit
Matériaux d'encadrement des ouvertures du logis	calcaire
Emplacement de la façade principale	gouttereau ou grand côté
Précision du statut	alpage public
Alpage intermédiare	Non
Accès carrossable	Non
Utilisation actuelle	en ruine
Altitude	1700

Illustrations



Vue générale de la Combe du Lac et des rochers de Rossanaz, au pied desquels on distingue les ruines du chalet.
Phot. Thierry Leroy
IVR84_20167305012NUCAQ



Vue d'ensemble.
Phot. Thierry Leroy
IVR84_20167305013NUCAQ

Dossiers liés

Dossiers de synthèse :
Le pastoralisme dans le Parc naturel régional du Massif des Bauges (IA00141285)
Les fermes, mazets et chalets d'alpage du Coeur des Bauges (IA73003207)
Oeuvre(s) contenue(s) :

Oeuvre(s) en rapport :
Les alpages du Colombier (Aillon-le-Jeune, Aillon-le-Vieux, École, Le Châtelard) (IA73004335) Rhône-Alpes, Savoie, Aillon-le-Jeune, Colombier, Chalet de Rossane, Combe du Lac, Combe de l'Ilette, le Muret

Auteur(s) du dossier : Caroline Guibaud, Caroline Guibaud, Jérôme Daviet
Copyright(s) : © Parc naturel régional du Massif des Bauges ; © Région Auvergne-Rhône-Alpes, Inventaire général du patrimoine culturel

Vue générale de la Combe du Lac et des rochers de Rossanaz, au pied desquels on distingue les ruines du chalet.

IVR84_20167305012NUCAQ
Auteur de l'illustration : Thierry Leroy
© Région Rhône-Alpes, Inventaire général du patrimoine culturel ; © Parc naturel régional du Massif des Bauges
reproduction soumise à autorisation du titulaire des droits d'exploitation



Vue d'ensemble.

IVR84_20167305013NUCAQ
Auteur de l'illustration : Thierry Leroy
© Région Auvergne-Rhône-Alpes, Inventaire général du patrimoine culturel ; © Parc naturel régional du Massif des Bauges
reproduction soumise à autorisation du titulaire des droits d'exploitation