



Rhône-Alpes, Savoie  
Grignon  
Plaine de Grignon  
chemin du moulin

## Moulin à farine Cibillon puis moulin Excoffier actuellement logement

### Références du dossier

Numéro de dossier : IA73003410

Date de l'enquête initiale : 2014

Date(s) de rédaction : 2014

Cadre de l'étude : enquête thématique départementale Patrimoine hydraulique des Pays de Savoie

Degré d'étude : recensé

### Désignation

Dénomination : moulin à farine

### Compléments de localisation

Milieu d'implantation : en village

Réseau hydrographique : Ruisseau du Grand Nant ; bassin-versant Isère inférieure-Val Gelon

Références cadastrales : 2014, A, 876

### Historique

En 1865, un rapport d'ingénieur nous apprend que le moulin appartient à Maurice Cibillon (FR.AD073, 82S17). Le moulin est visible sur le premier cadastre français de 1872 (section B, feuille 1, parcelle 43). A cette date, il appartient à Jean Marie Excoffier. Le site est mentionné dans le recensement des moulins de 1923 au nom de Jean Pierre Excoffier (FR.AD073, 284 R 1). Toutefois le document précise que "le moulin chôme au moins six mois par an par suite du manque d'eau. Les propriétaires changent leur grain à Albertville". Les recensements de 1924 précisent que le moulin "fonctionne irrégulièrement" et qu'il est "en mauvais état". Actuellement le moulin est occupé par un logement.

Période(s) principale(s) : 3e quart 19e siècle ()

Dates : 1865 (daté par source)

### Description

Le site est implanté en rive droite du Grand Nant (appelé aussi Ruisseau du moulin) à 50 mètres en aval de la scierie Botte (IA73003409). Actuellement, le moulin est occupé par un logement. Le bâtiment s'organise sur quatre niveaux : un rez-de-chaussée, deux étages et un étage sous comble. Il est construit en pierre recouverte d'un enduit et surmonté d'un toit à longs pans.

### Éléments descriptifs

Matériau(x) du gros-oeuvre, mise en oeuvre et revêtement : pierre enduit

Étage(s) ou vaisseau(x) : rez-de-chaussée, 2 étages carrés, 1 étage de comble

Couvrements :

Type(s) de couverture : toit à longs pans

Énergies : énergie hydraulique

### Typologies et état de conservation

État de conservation : remanié

## Statut, intérêt et protection

Le moulin est situé dans une zone habitable.

Statut de la propriété : propriété privée

## Références documentaires

### Documents d'archive

- **FR.AD073, 82S17, 1861-1945.**  
FR.AD073 sous-série 82S17, Service hydraulique. Grignon, Affaires diverses, 1861-1945.  
AD Savoie : 82S17
- **FR.AD073, 3P 7440, 1872.**  
FR.AD073, 3P 7440, Premier cadastre français, Grignon, Section B, feuille 1, 1872.  
AD Savoie : 3P 7440
- **FR.AD073, 3P 7441, 1935.**  
FR.AD073, 3P 7441, Cadastre rénové, Grignon, Section B, feuille 1, 1935.  
AD Savoie : 3P 7441
- **FR.AD073, 284 R 1, Grignon 1917.**  
FR.AD073, 284 R 1, Moulins : recensements, Grignon 1917.  
AD Savoie : 284 R 1
- **FR.AD073, 284 R 1, Grignon 1923.**  
FR.AD073, 284 R 1, Moulins : recensements, Grignon 1923.  
AD Savoie : 284 R 1
- **FR.AD073, 284 R 1, Grignon 1924.**  
FR.AD073, 284 R 1, Moulins : recensements, Grignon 1924.  
AD Savoie : 284 R 1
- **FR.AD073, J1706, Grignon, 1999.**  
FR.AD073, J1706, Inventaire des moulins de Savoie. Association des amis des moulins savoyards. Nicole Gotteland, Louis Crabières, commune Grignon, 1999.  
AD Savoie : J1706

### Bibliographie

- **H.Barthélémy, Anciens moulins en Combe de Savoie, 2014.**  
H.Barthélémy, Anciens moulins en Combe de Savoie et bas Val d'Arly, Cahier du Vieux Conflans, n°175, Société des Amis du Vieux Conflans, Albertville, 2014.  
CDP Savoie

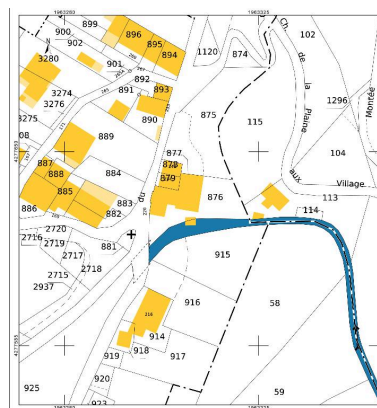
## Illustrations



Premier cadastre français,  
Grignon, 1872, Section B,  
feuille 1 (FR.AD073, 3P 7440).  
Autr. Clara Bérelle  
IVR82\_20147302538NUCA



Cadastre rénové, Grignon, Section B,  
feuille 1, 1935 (FR.AD073, 3P 7441).  
Autr. Clara Bérelle  
IVR82\_20147302539NUCA



Cadastre actuel, 2014.  
Autr. Clara Bérelle  
IVR82\_20147302540NUCA



Vue générale du moulin.  
Phot. Clara Bérelle  
IVR82\_20147302541NUCA

## Dossiers liés

### Dossiers de synthèse :

Patrimoine hydraulique de la Savoie : présentation de l'étude départementale (IA00141274) Rhône-Alpes, Savoie, Savoie

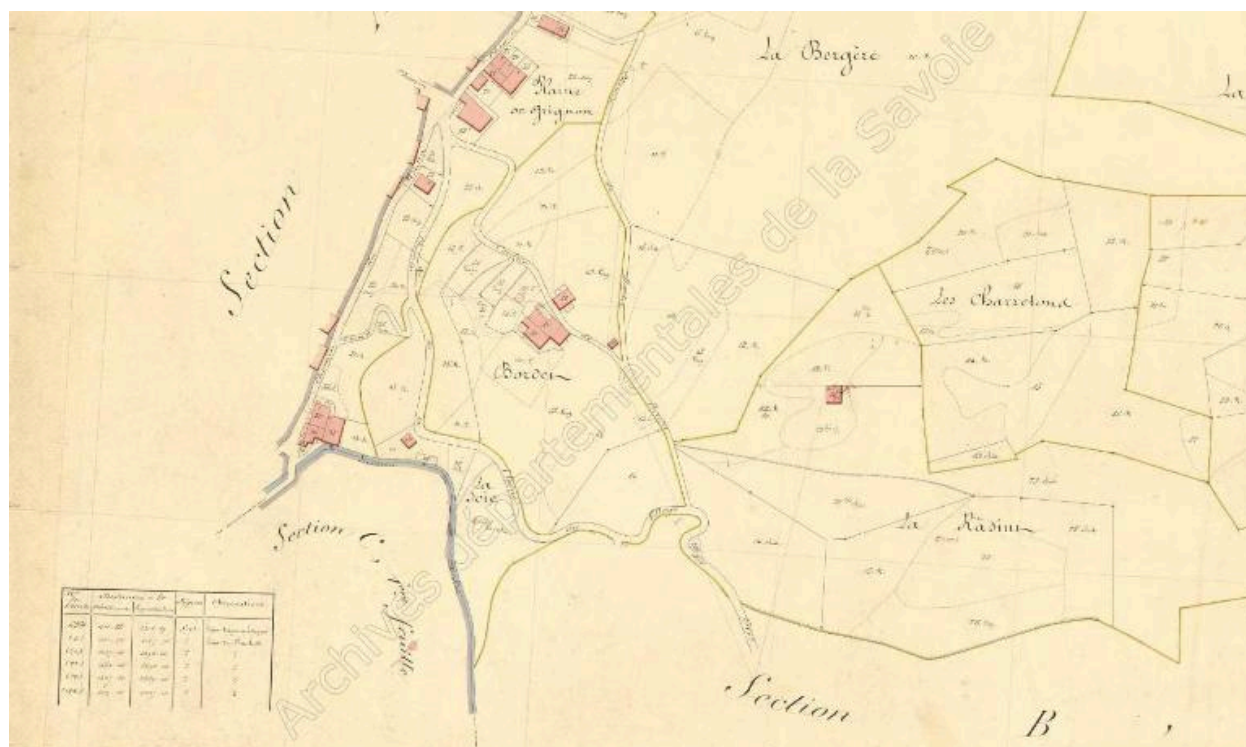
### Oeuvre(s) contenue(s) :

### Oeuvre(s) en rapport :

Paysage du bassin-versant de l'Isère inférieure et du Val Gelon (IA73003401) Aiton, Albertville, Allondaz, Arbin, Arvillard, Betton-Bettonet, Bonvillard, Bourget-en-Huile, Bourgneuf, Chamousset, Chamoux-sur-Gelon, Champ-Laurent, Châteauneuf, Chignin, Cléry, Coise-Saint-Jean-Pied-Gauthier, Cruet, Détrier, Étable, Francin, Frériverie, Frontenex, Gilly-sur-Isère, Grésy-sur-Isère, Grignon, Hauteville, La Chapelle-Blanche, La Chavanne, La Croix-de-la-Rochette, La Rochette, La Table, La Trinité, Laissaud, Le Pontet, Le Verneil, Les Marches, Les Mollettes, Mercury, Montaille, Montendry, Monthion, Montmélian, Myans, Notre-Dame-des-Millières, Pallud, Planaise, Plancherine, Presle, Rotherens, Sainte-Hélène-du-Lac, Sainte-Hélène-sur-Isère, Saint-Jean-de-la-Porte, Saint-Jeoire-Prieuré, Saint-Pierre-d'Albigny, Saint-Pierre-de-Soucy, Saint-Vital, Tournon, Verrens-Arvey, Villard-d'Héry, Villard-Léger, Villard-Sallet, Villaroux.

Auteur(s) du dossier : Clara Bérelle

Copyright(s) : © Région Rhône-Alpes, Inventaire général du patrimoine culturel ; © Assemblée des Pays de Savoie



Premier cadastre français, Grignon, 1872, Section B, feuille 1 (FR.AD073, 3P 7440).

IVR82\_20147302538NUCA

Auteur du document reproduit : Clara Bérelle

© Région Rhône-Alpes, Inventaire général du patrimoine culturel ; © Assemblée des Pays de Savoie ; © Archives départementales de la Savoie

reproduction soumise à autorisation du titulaire des droits d'exploitation



Cadastre rénové, Grignon, Section B, feuille 1, 1935 (FR.AD073, 3P 7441).

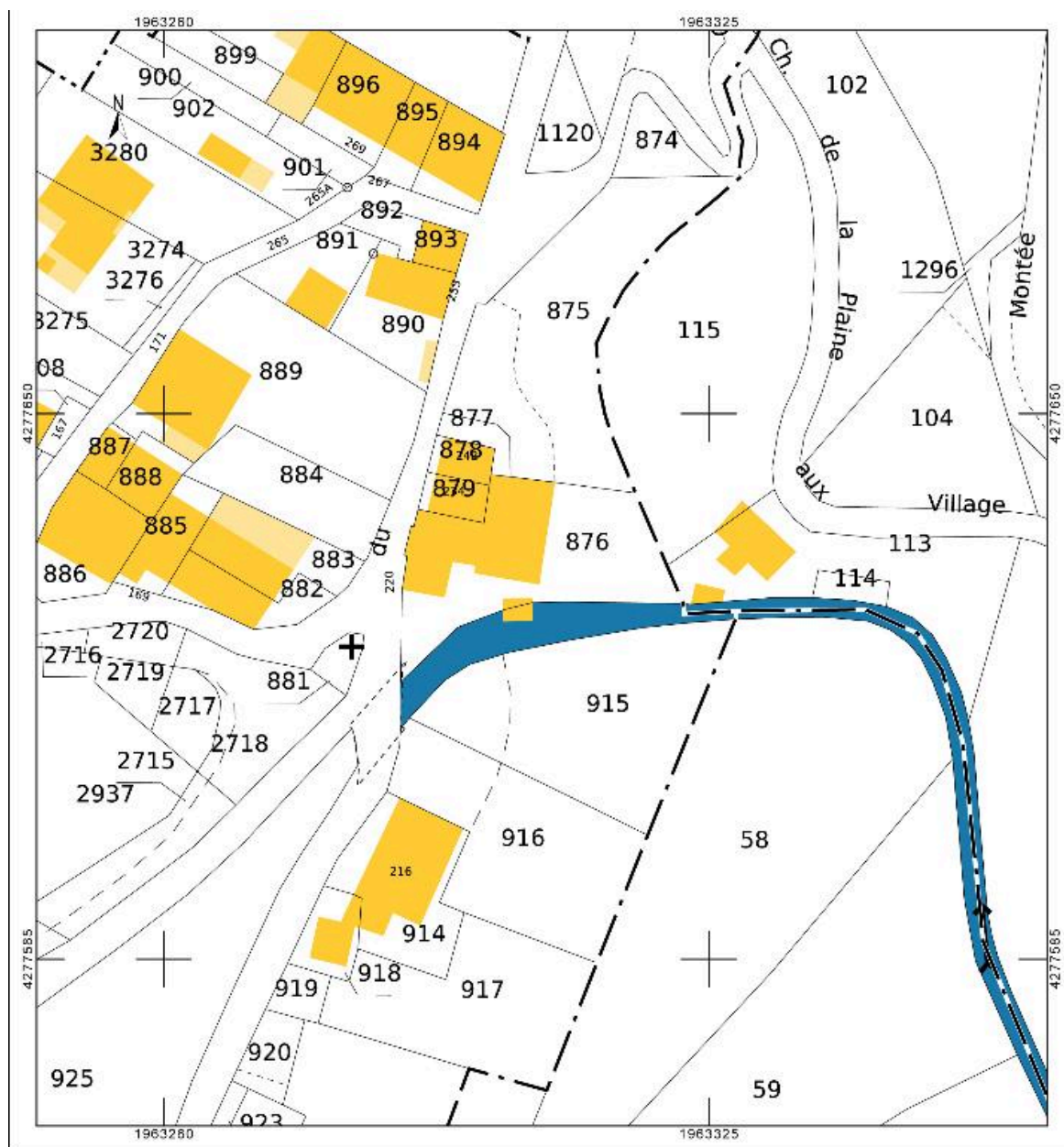
IVR82\_20147302539NUCA

Auteur du document reproduit : Clara Bérelle

© Région Rhône-Alpes, Inventaire général du patrimoine culturel ; © Assemblée des Pays de Savoie ; © Archives départementales de la Savoie

reproduction soumise à autorisation du titulaire des droits d'exploitation





Cadastre actuel, 2014.

IVR82\_20147302540NUCA

Auteur du document reproduit : Clara Bérelle

© Ministère des finances, CIDF, Service du cadastre

reproduction soumise à autorisation du titulaire des droits d'exploitation



Vue générale du moulin.

IVR82\_20147302541NUCA

Auteur de l'illustration : Clara Bérelle

© Région Rhône-Alpes, Inventaire général du patrimoine culturel ; © Assemblée des Pays de Savoie  
reproduction soumise à autorisation du titulaire des droits d'exploitation