Rhône-Alpes, Ardèche
Baix
07 Baix, la Sainte-Euphémie, Coucourdas, 26 Saulce-sur-Rhône
ancien chemin de Saulce au bac

Bac, puis bac à traille de Baix ou bac à traille de Saulce (disparu)

Références du dossier

Numéro de dossier : IA07000182
Date de l'enquête initiale : 2010
Date(s) de rédaction : 2011
Cadre de l'étude : enquête thématique régionale Points de franchissement du Rhône
Degré d'étude : repéré

Désignation

Dénomination : bac
Précision sur la dénomination : bac à traille
Appellation : bac de Baix, ou bac de Saulce

Compléments de localisation

oeuvre située en partie sur le département 26, oeuvre située en partie sur la commune Saulce-sur-Rhône
Milieu d'implantation : isolé
Réseau hydrographique : Rhône
Références cadastrales :

Historique

Au 12e siècle, selon Cogoluènhe, Baix dispose d'un port et d'un bac régulier dont le rôle s'avérera stratégique. Au 14e siècle, le 15 juin 1386, le duc de Berry interdit le passage du Rhône à tout homme armé, le bac de Baix est ainsi surveillé. En 1392 et 1393, le bac est emprunté par des combattants locaux, les "communiers" de Baix, Châteauneuf, Ancône ou Livron, pour leurs expéditions punitives et leurs pillages réciproques. Une traille semble attestée au 16e siècle à Baix. Mise en place pendant les guerres de religion, elle assure de 1568 à 1575 le passage des garnisons opposées qui alternent à Baix. Toujours d'après Cogoluènhe, une traille est avérée à Saulce au 18e siècle. Des baux d'affermage témoignent du fonctionnement du bac de Baix de 1871 à 1915 puis de 1933 à 1962, date à laquelle il est supprimé.

Période(s) principale(s) : Moyen Age (?), Temps modernes (?)

Description

Le plan de situation établi par Cogoluènhe permet de situer précisément la traille de Baix dont il semble ne subsister aucun vestige. Établie, côté Baix, juste en aval du lieu-dit Sainte-Euphémie, en face de la Coucourdas, elle joignait la R.N. 86 actuelle (ancienne route impériale). Elle desservait en rive gauche, côté Saulce-sur-Rhône, un chemin dit Chemin de Saulce au bac. De ce côté, l'aménagement de Baix-le-Logis-Neuf a profondément remanié le paysage et notamment le canal d'amenée de l'usine Béthenot (1960).

Eléments descriptifs

Typologies et état de conservation

Typologies : bac ; bac à traille
État de conservation : détruit

Statut, intérêt et protection

D'après la thèse de Cogoluènhe.

Statut de la propriété : propriété publique (?)

Références documentaires

Documents d'archive

- **AD Rhône. S 1510. Passages d'eau de l'Ardèche, bacs. 1870-1902**
  AD Rhône. S 1510. **Passages d'eau de l'Ardèche, bacs**. 1870-1902

Documents figurés

- **[Plan de situation de la] Traille de Baix, 1857-1866 (extr. de : COGOLUENHE, Henri. Histoire des**
  [Plan de situation de la] Traille de Baix, 1857-1866 (extr. de : COGOLUENHE, Henri. **Histoire des bacs pour traverser le Rhône. Recherches historiques et sociologiques**. Thèse de doctorat, Institut de Recherche et d'Enseignement Philosophiques, Département Sociologie. Lyon : Facultés catholiques de Lyon, 1980, livre 2, p. 56)

Bibliographie

- **COGOLUENHE, Henri. Histoire des bacs pour traverser le Rhône. Recherches historiques et**
  COGOLUENHE, Henri. **Histoire des bacs pour traverser le Rhône. Recherches historiques et sociologiques**. Thèse de doctorat, Institut de Recherche et d'Enseignement Philosophiques, Département Sociologie. Lyon : Facultés catholiques de Lyon, 1980. 3 volumes
  livre 1, p. 22, p. 47 et p. 122 ; livre 2, p. 56 (plan de situation), p. 79 et p. 80

- **LADET, Pierre. La vallée du Rhône : haut lieu des échanges au XVIIIe siècle. Mémoire d'Ardèche et**
  LADET, Pierre. **La vallée du Rhône : haut lieu des échanges au XVIIIe siècle**. *Mémoire d'Ardèche et Temps Présent*, 15 mai 2002, n° 74, p. 47-58
  p. 50

Illustrations

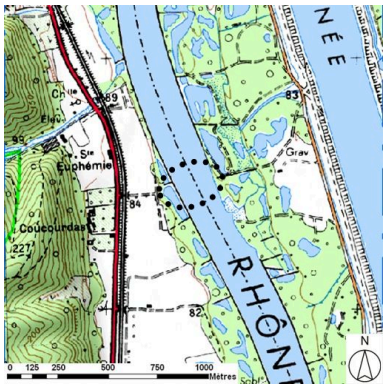

Plan de situation (sur fond de SCAN25(R) (C) IGN-2008 (C) Région Rhône-Alpes Licence n°2008-CISE27-1010) Dess. S. Delétoille IVR82_20100700380NUD

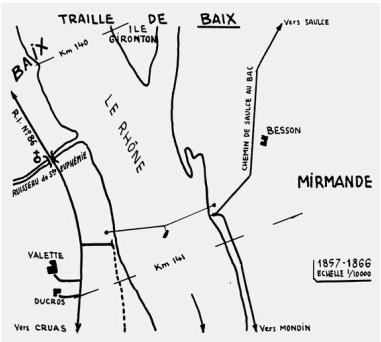

[Plan de situation de la] Traille de Baix, 1857-1866 (extr. de : COGOLUENHE, livre 2, p. 56) Phot. I. Havard, Autr. Henri (auteur) Cogoluènhe IVR82_20100700347NUCA

Dossiers liés

Dossiers de synthèse :
Gués, bacs, bacs à traille et ponts de bateaux du Rhône (IA00000334)
Oeuvre(s) contenue(s) :

Oeuvre(s) en rapport :
Présentation de l'étude des points de franchissement du Rhône en région Rhône-Alpes (IA00000331) Rhône-Alpes, Rhône-Alpes

Auteur(s) du dossier : Isabelle Havard, Bruno Decrock
Copyright(s) : © Région Rhône-Alpes, Inventaire général du patrimoine culturel

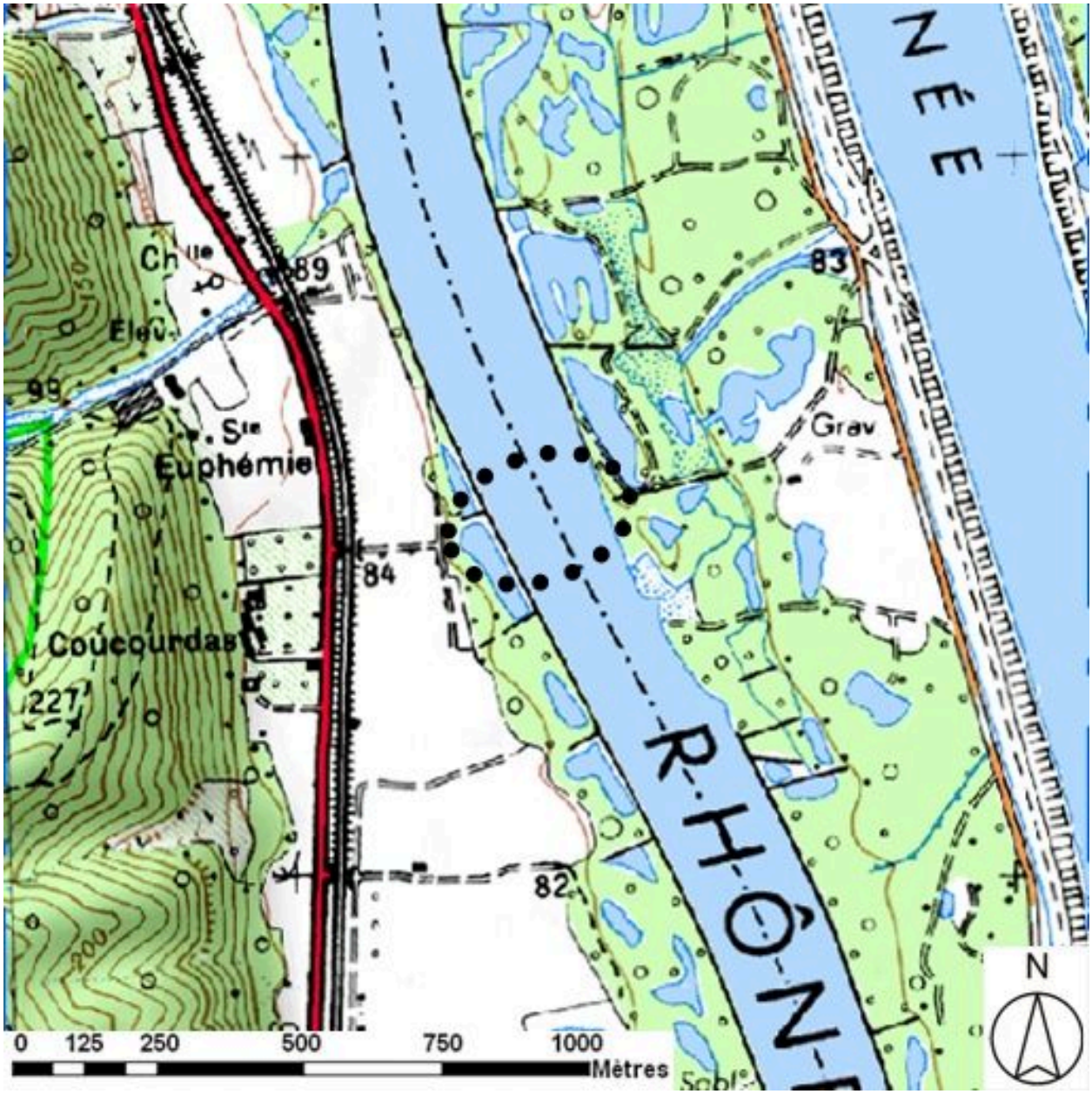

Plan de situation (sur fond de SCAN25(R) (C) IGN-2008 (C) Région Rhône-Alpes Licence n°2008-CISE27-1010)

IVR82_20100700380NUD
Auteur de l'illustration : S. Delétoille
Technique de relevé : reprise de fond ; Échelle : 1:25000
© Région Rhône-Alpes, Inventaire général du patrimoine culturel ; © IGN
reproduction interdite

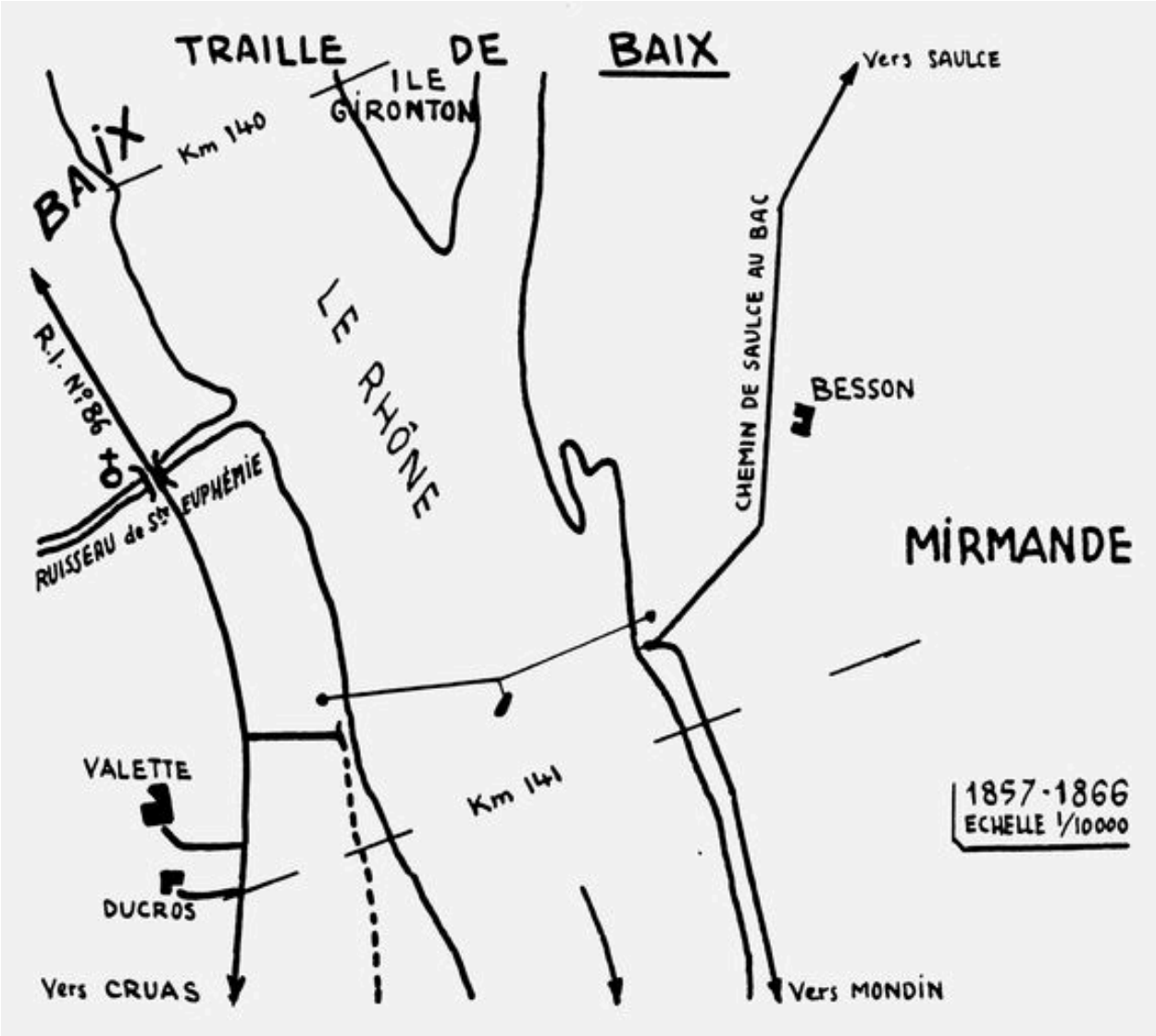

[Plan de situation de la] Traille de Baix, 1857-1866 (extr. de : COGOLUENHE, livre 2, p. 56)

Référence du document reproduit :

- **COGOLUENHE, Henri. Histoire des bacs pour traverser le Rhône. Recherches historiques et** COGOLUENHE, Henri. Histoire des bacs pour traverser le Rhône. Recherches historiques et sociologiques. Thèse de doctorat. Lyon : Facultés catholiques de Lyon, 1980Plan de situation, 1857-1866

IVR82_20100700347NUCA
Auteur de l'illustration : I. Havard
Auteur du document reproduit : Henri (auteur) Cogoluènhe
Échelle : 1:10000
© Région Rhône-Alpes, Inventaire général du patrimoine culturel
reproduction soumise à autorisation du titulaire des droits d'exploitation