Rhône-Alpes, Drôme
Rousset-les-Vignes
village

Maison forte, dite le Château

Références du dossier

Numéro de dossier : IA26000109
Date de l'enquête initiale : 1997
Date(s) de rédaction : 1999
Cadre de l'étude : inventaire topographique
Degré d'étude : étudié

Désignation

Dénomination : maison forte
Vocable : dite le Château

Compléments de localisation

Milieu d'implantation : en village
Références cadastrales : . 1835 C 338, 338 bis, 339, 353 ; . 1984 C 104 à 1079

Historique

Le "castrum de Rosseuf" est cité dans les textes depuis 1214. Au 14e siècle, d'après le pouillé de Die, il est flanqué de tours rondes puis entièrement restauré à la Renaissance. En 1616, il est nommé "château des Marcels" du nom de la famille propriétaire du lieu. A la Révolution, la maison forte a été rachetée par des habitants du village, puis divisée en plusieurs parcelles. Les différentes dates portées sur l'édifice (1838, 1855 deux fois) indiquent que des changements ont été opérés dans le milieu du XIXe siècle. Aujourd'hui, l'édifice est largement restauré.

Période(s) principale(s) : 13e siècle (détruit), 14e siècle, 15e siècle, 16e siècle, 19e siècle
Période(s) secondaire(s) : 20e siècle
Dates : 1838 (porte la date), 1855

Description

De son usage défensif, la maison forte conserve une tour de guet prise dans les soubassements du château ; elle donne accès au chemin de ronde, on peut la dater du 14e siècle. Quelques meurtrières sont encore en place. La maison surplombe une des portes du village qui montre un système de défense à assommoir. Beaucoup de fenêtres à meneau et traverse ont été remplacées au 20e siècle, mais elles ont conservé leur emplacement. Deux portes conservent des bossages intéressants datant de la Renaissance.

Eléments descriptifs

Matériau(x) du gros-oeuvre, mise en oeuvre et revêtement : calcaire ; grès ; enduit partiel ; moellon
Matériau(x) de couverture : tuile creuse
Étage(s) ou vaisseau(x) : étage de soubassement, rez-de-chaussée surélevé, 2 étages carrés, étage en surcroît
Couvrements : voûte en berceau
Élévations extérieures : élévation à travées
Type(s) de couverture : toit à longs pans ; toit à un pan ; appentis ; croupe ronde
Escaliers : escalier de distribution extérieur : escalier droit, en maçonnerie ; escalier intérieur : escalier tournant, en maçonnerie ; escalier intérieur : escalier droit, en maçonnerie

Typologies et état de conservation

État de conservation : restauré

Statut, intérêt et protection

Intérêt de l'œuvre : à signaler
Statut de la propriété : propriété privée

Illustrations

Elévations antérieures des maisons cadastrées C 104, intégrant la tour d'entrée, et C 106 comprise dans la maison forte.
Phot. Alain Franchella
IVR82_19982600466X

Façade sur rue de la maison cadastrée C 106.
Phot. Alain Franchella
IVR82_19982600468X

Façade sur rue de la maison cadastrée C 107, comprenant une tour ronde sur l'angle sud.
Phot. Alain Franchella
IVR82_19982600467X

Détail de l'échauguette attenante à la porte principale (ouest).
Phot. Alain Franchella
IVR82_19982600487X



Ruelle longeant la maison forte au nord-est.
Phot. Alain Franchella
IVR82_19982600509X

Détail de l'élévation nord-ouest montrant l'échauguette au-dessus du passage d'entrée.
Phot. Alain Franchella
IVR82_19982600512X

Elévation nord-ouest (parcelles C 104 et C 105) à cordons d'étage et travées de fenêtres à meneaux et traverses. La tour à l'extrémité conserve des meurtrières dans l'angle.
Phot. Alain Franchella
IVR82_19982600511X

Elévation postérieure sur ruelle des maisons cadastrées C 105 et C 107.
Phot. Alain Franchella
IVR82_19982600510X



Détail d'une porte de dépendance remaniée portant la date 1838.
Phot. Alain Franchella
IVR82_19982600488X

Auteur(s) du dossier : Marie-Hélène Bénetière
Copyright(s) : © Région Rhône-Alpes, Inventaire général du patrimoine culturel

Elévations antérieures des maisons cadastrées C 104, intégrant la tour d'entrée, et C 106 comprise dans la maison forte.

IVR82_19982600466X
Auteur de l'illustration : Alain Franchella
© Région Rhône-Alpes, Inventaire général du patrimoine culturel
reproduction soumise à autorisation du titulaire des droits d'exploitation

Façade sur rue de la maison cadastrée C 106.

IVR82_19982600468X
Auteur de l'illustration : Alain Franchella
© Région Rhône-Alpes, Inventaire général du patrimoine culturel
reproduction soumise à autorisation du titulaire des droits d'exploitation

Façade sur rue de la maison cadastrée C 107, comprenant une tour ronde sur l'angle sud.

IVR82_19982600467X
Auteur de l'illustration : Alain Franchella
© Région Rhône-Alpes, Inventaire général du patrimoine culturel
reproduction soumise à autorisation du titulaire des droits d'exploitation

Détail de l'échauguette attenante à la porte principale (ouest).

IVR82_19982600487X
Auteur de l'illustration : Alain Franchella
© Région Rhône-Alpes, Inventaire général du patrimoine culturel
reproduction soumise à autorisation du titulaire des droits d'exploitation



Ruelle longeant la maison forte au nord-est.

IVR82_19982600509X
Auteur de l'illustration : Alain Franchella
© Région Rhône-Alpes, Inventaire général du patrimoine culturel
reproduction soumise à autorisation du titulaire des droits d'exploitation

Détail de l'élévation nord-ouest montrant l'échauguette au-dessus du passage d'entrée.

IVR82_19982600512X
Auteur de l'illustration : Alain Franchella
© Région Rhône-Alpes, Inventaire général du patrimoine culturel
reproduction soumise à autorisation du titulaire des droits d'exploitation

Elévation nord-ouest (parcelles C 104 et C 105) à cordons d'étage et travées de fenêtres à meneaux et traverses. La tour à l'extrémité conserve des meurtrières dans l'angle.

IVR82_19982600511X
Auteur de l'illustration : Alain Franchella
© Région Rhône-Alpes, Inventaire général du patrimoine culturel
reproduction soumise à autorisation du titulaire des droits d'exploitation

Elévation postérieure sur ruelle des maisons cadastrées C 105 et C 107.

IVR82_19982600510X
Auteur de l'illustration : Alain Franchella
© Région Rhône-Alpes, Inventaire général du patrimoine culturel
reproduction soumise à autorisation du titulaire des droits d'exploitation



Détail d'une porte de dépendance remaniée portant la date 1838.

IVR82_19982600488X
Auteur de l'illustration : Alain Franchella
© Région Rhône-Alpes, Inventaire général du patrimoine culturel
reproduction soumise à autorisation du titulaire des droits d'exploitation