Rhône-Alpes, Savoie
Bonvillard
Le Touvet d'en haut

Moulin à farine Berthet dit "Moulin du haut" actuellement vestiges

Références du dossier

Numéro de dossier : IA73003515
Date de l'enquête initiale : 2014
Date(s) de rédaction : 2014
Cadre de l'étude : enquête thématique départementale Patrimoine hydraulique des Pays de Savoie
Degré d'étude : recensé

Désignation

Dénomination : moulin à farine

Compléments de localisation

Milieu d'implantation : bâti lâche
Réseau hydrographique : Ruisseau du Touvet ; bassin-versant Isère inférieure-Val Gelon
Références cadastrales : 2014, A, 941

Historique

Un moulin appartenant à Jean François de Saumont, seigneur de Bonvillard est visible sur la mappe sarde de 1728 (parcelle 2678). En 1734, il est déclaré comme bien féodal par le comte Jean François de la Pérouse selon un acte du 15 février 1437 (FR.AD073, C4857).
Le moulin est toujours présent sur le cadastre napoléonien de 1809 (section B, feuille unique, parcelle 560). Il appartient à Joseph Berthet (feu Joseph) dit "Coppet" et à Antoine Laurent dit "Gouedoz". Sur le premier cadastre français de 1869, le moulin est en ruine. Il appartient à François Berthet.
Actuellement des vestiges du site sont toujours visibles.

Période(s) principale(s) : 2e quart 18e siècle ()
Dates : 1728 (daté par source)

Description

Le site est implanté en rive droite du ruisseau du Touvet, en amont du moulin Berthet (IA73003513). Actuellement, le tracé du bâtiment est toujours visible. Les vestiges sont situés à proximité de la réserve d'eau en ciment aménagée pour la scierie Berthet (IA73003514).

Eléments descriptifs

Couvrements :
Énergies : énergie hydraulique : produite sur place

Typologies et état de conservation

État de conservation : vestiges

Statut, intérêt et protection

Le moulin est situé dans une zone boisée. Le chemin d'accès n'existe plus. Le site faisait partie des nombreuses installations hydrauliques successives du ruisseau du Touvet.

Statut de la propriété : propriété privée

Références documentaires

Documents d'archive

- **FR.AD073, C2889, 1732.**
  FR.AD073, C2889, Cadastre de 1728, Bonvillard, 362, Vue 17, 1732.
  AD Savoie : C2889

- **FR.AD073, L1010, 1809.**
  FR.AD073, L1010, Cadastre napoléonien, Bonvillard, section B, feuille unique, 1809.
  AD Savoie : L1010

- **FR.AD073, 82S7, 1861-1866.**
  FR.AD073 sous-série 82S7, Service hydraulique, Bonvillard, Scieries Prieur, Bouzon, Berthet, Roux, pressoir Chaffard (Bienaz, Nant Bruyant), 1861-1866.
  AD Savoie : 82S7

- **FR.AD073, 42SPC2, Bonvillard, 1864-1866.**
  FR.AD073, 42SPC2, Ponts et chaussées, service hydraulique, Bonvillard, scieries Berthet (ruisseau de la Biollaz, 1864-1866), Roux (Nant-Bruyant, 1865) Bouzon (ruisseau de la Biollaz, 1865), Prieur (ruisseau de la Biollaz, 1865-1866), pressoir Chaffard (ruisseau de la Biollaz, 1866), 1864-1866.
  AD Savoie : 42SPC2

- **FR.AD073, 3P 7405, 1869.**
  FR.AD073, 3P 7405, Premier cadastre français, Bonvillard, Section A, feuille 3, 1869.
  AD Savoie : 3P 7405

- **FR.AD073, 3P 7406, 1963.**
  FR.AD073, 3P 7406, cadastre rénové, Bonvillard, Section A, feuille 3, 1963.
  AD Savoie : 3P 7406

- **FR.AD073, C4857, 1731-1753.**
  FR.AD073, C4857, Sous-fonds de la délégation générale pour les biens féodaux et la péréquation, Registre des déclaratoires de la Délégation générale en Savoie sur les biens féodaux de la province de Savoie-Propre, 1731-1753.
  AD Savoie : C4857

Bibliographie

- **J.Prieur, Bonvillard : Pays de la combe de Savoie, 2004.**
  H.Barthélémy et F.Berthier, "Les moulins", in J.Prieur, *Bonvillard : Pays de la Combe de Savoie*, Montmélian, La Fontaine de Siloé, 2004.
  p.145-159

- **H.Barthélémy, Anciens moulins en Combe de Savoie, 2014.**
  BARTHELEMY, Henry. **Anciens moulins en Combe de Savoie et bas Val d'Arly**. *Cahiers du Vieux Conflans*, n°175. Albertville : Société des Amis du Vieux Conflans, 2014.
  p.99-100
  CDP Savoie

Illustrations

Cadastre de 1728, Bonvillard, 1732 362, Vue 17 (FR.AD073, C2289). Autr. Clara Bérelle IVR82_20147303695NUCA

Cadastre napoléonien, Bonvillard, 1809 Section B, feuille unique (FR.AD073, L1010). Autr. Clara Bérelle IVR82_20147303716NUCA

Premier cadastre français, Bonvillard, 1869, Section A, feuille 3 (FR.AD073, 3P 7405). Autr. Clara Bérelle IVR82_20147303717NUCA

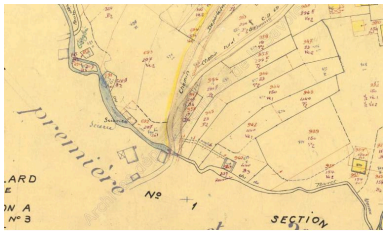

Cadastre rénové, Bonvillard, 1963, Section A, feuille 3 (FR.AD073, 3P 7406). Autr. Clara Bérelle IVR82_20147303718NUCA

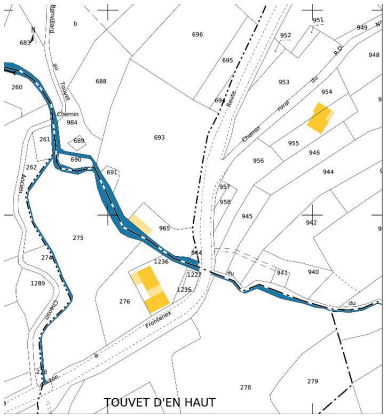

Cadastre actuel, 2014. Autr. Clara Bérelle IVR82_20147303719NUCA

Dossiers liés

Dossiers de synthèse :
Patrimoine hydraulique de la Savoie : présentation de l'étude départementale (IA00141274) Rhône-Alpes, Savoie, Savoie
Oeuvre(s) contenue(s) :
Oeuvre(s) en rapport :
Paysage du bassin-versant de l'Isère inférieure et du Val Gelon (IA73003401) Aiton, Albertville, Allondaz, Arbin, Arvillard, Betton-Bettonet, Bonvillard, Bourget-en-Huile, Bourgneuf, Chamousset, Chamoux-sur-Gelon, Champ-Laurent, Châteauneuf, Chignin, Cléry, Coise-Saint-Jean-Pied-Gauthier, Cruet, Détrier, Étable, Francin, Fréterive, Frontenex, Gilly-sur-Isère, Grésy-sur-Isère, Grignon, Hauteville, La Chapelle-Blanche, La Chavanne, La Croix-de-la-Rochette, La Rochette, La Table, La Trinité, Laissaud, Le Pontet, Le Verneil, Les Marches, Les Mollettes, Mercury, Montailleur, Montendry, Monthion, Montmélian, Myans, Notre-Dame-des-Millières, Pallud, Planaise, Plancherine, Presle, Rotherens, Sainte-Hélène-du-Lac, Sainte-Hélène-sur-Isère, Saint-Jean-de-la-Porte, Saint-Jeoire-Prieuré, Saint-Pierre-d'Albigny, Saint-Pierre-de-Soucy, Saint-Vital, Tournon, Verrens-Arvey, Villard-d'Héry, Villard-Léger, Villard-Sallet, Villaroux.

Auteur(s) du dossier : Clara Bérelle
Copyright(s) : © Région Rhône-Alpes, Inventaire général du patrimoine culturel ; © Assemblée des Pays de Savoie

Cadastre de 1728, Bonvillard, 1732 362, Vue 17 (FR.AD073, C2289).

IVR82_20147303695NUCA
Auteur du document reproduit : Clara Bérelle
© Région Rhône-Alpes, Inventaire général du patrimoine culturel ; © Assemblée des Pays de Savoie ; © Archives départementales de la Savoie
reproduction soumise à autorisation du titulaire des droits d'exploitation

Cadastre napoléonien, Bonvillard, 1809 Section B, feuille unique (FR.AD073, L1010).

IVR82_20147303716NUCA
Auteur du document reproduit : Clara Bérelle
© Région Rhône-Alpes, Inventaire général du patrimoine culturel ; © Assemblée des Pays de Savoie ; © Archives départementales de la Savoie
reproduction soumise à autorisation du titulaire des droits d'exploitation

Premier cadastre français, Bonvillard, 1869, Section A, feuille 3 (FR.AD073, 3P 7405).

IVR82_20147303717NUCA
Auteur du document reproduit : Clara Bérelle
© Région Rhône-Alpes, Inventaire général du patrimoine culturel ; © Assemblée des Pays de Savoie ; © Archives départementales de la Savoie
reproduction soumise à autorisation du titulaire des droits d'exploitation

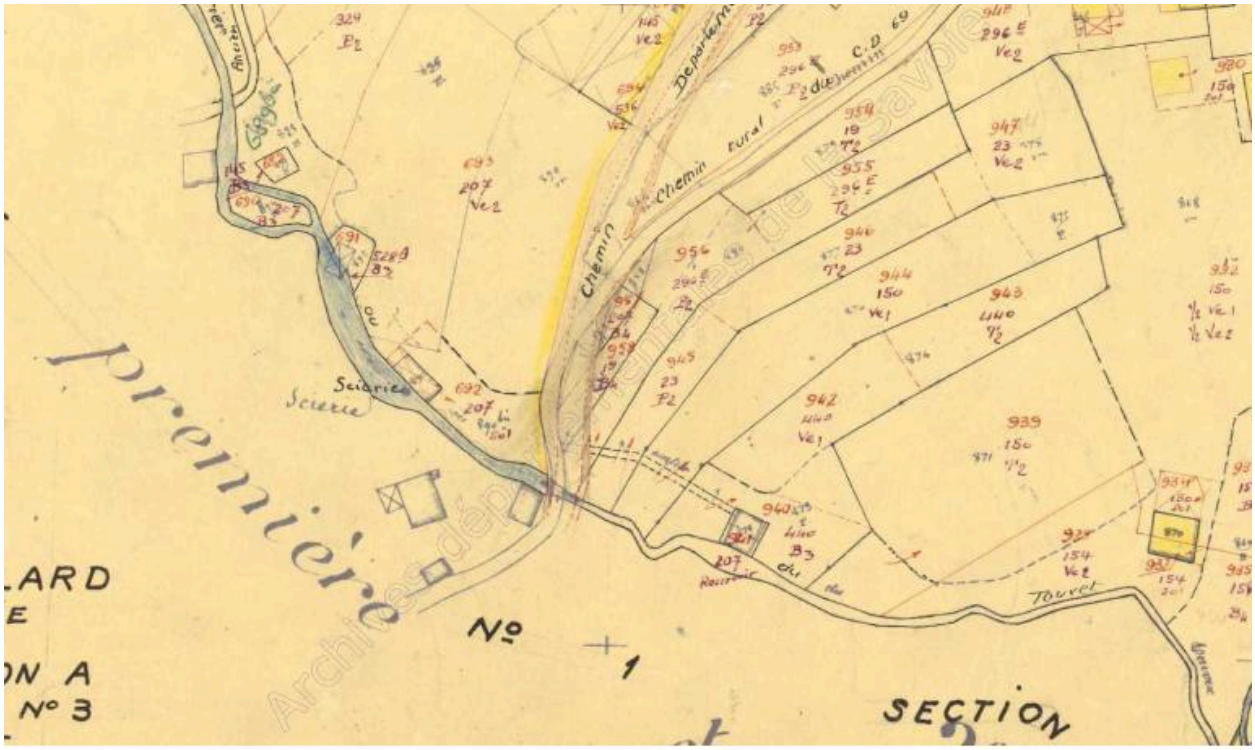

Cadastre rénové, Bonvillard, 1963, Section A, feuille 3 (FR.AD073, 3P 7406).

IVR82_20147303718NUCA
Auteur du document reproduit : Clara Bérelle
© Région Rhône-Alpes, Inventaire général du patrimoine culturel ; © Assemblée des Pays de Savoie ; © Archives départementales de la Savoie
reproduction soumise à autorisation du titulaire des droits d'exploitation

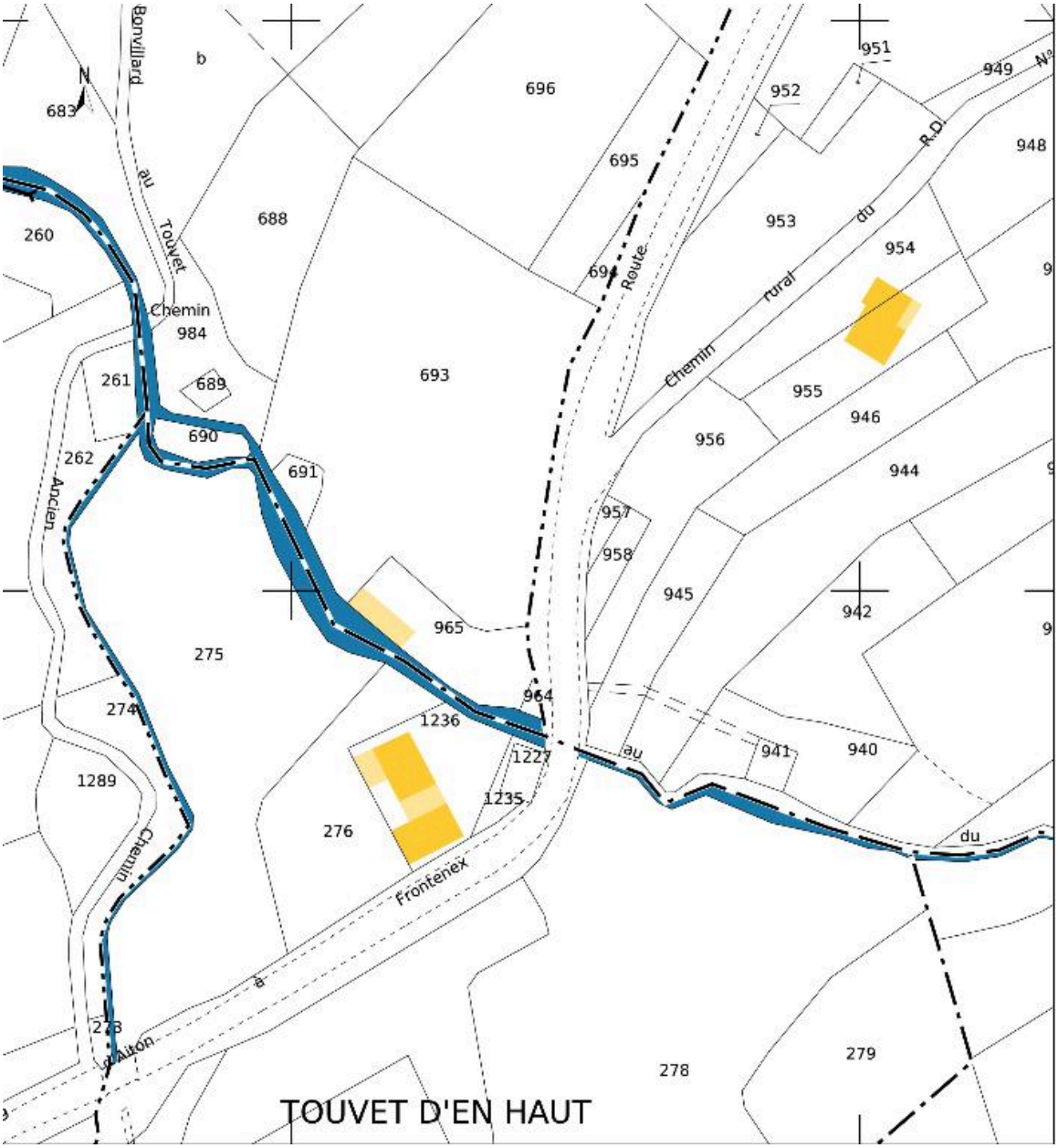

Cadastre actuel, 2014.

IVR82_20147303719NUCA
Auteur du document reproduit : Clara Bérelle
© Ministère des finances, CIDF, Service du cadastre
reproduction soumise à autorisation du titulaire des droits d'exploitation