Auvergne, Puy-de-Dôme
Thiers
rue des Papeteries

Rue des Papeteries

Références du dossier

Numéro de dossier : IA63001219
Date de l'enquête initiale : 2008
Date(s) de rédaction : 2013
Cadre de l'étude : enquête thématique régionale pentes de la commune de Thiers
Degré d'étude : repéré

Désignation

Dénomination : rue
Appellation : rue des Papeteries

Compléments de localisation

Milieu d'implantation : en ville
Références cadastrales :

Historique

La rue des Papeteries est désignée, sur les plans de l'atlas de 1768, sous le nom de "chemin de Thiers à La Vidalie". En 1836, cette rue apparaît sur le plan cadastral dans le quartier de "la Paillette", mais ne porte pas de nom. Dans sa partie basse, juste après le passage sur le pont de Seychal, c'est une rue ancienne, portion de l'ancienne route médiévale de Lyon, qui faisait suite à la porte de Lyon, fermant l'enceinte de la ville, rue Durolle ; la partie haute, quant à elle, existe au-moins depuis le 18e siècle, mais il y avait peut-être un chemin montant à la Rougerie antérieurement. De nos jours, cette rue mène encore jusqu'au faubourg de la Vidalie et au quartier de la Rougerie, sur les versants de la rive gauche de la Durolle.

Période(s) principale(s) : Moyen Age (?,), 18e siècle (?,)

Description

La rue des Papeteries a un tracé assez sinueux, avec en particulier un tournant en épingle à cheveux dans sa partie basse, mais avec une direction générale nord-ouest - sud-est ; elle présente, sur certaines portions, un bâti discontinu. La pente moyenne sur l'ensemble de la rue, importante, est de 13,8 %.

Eléments descriptifs

Typologies et état de conservation

Typologies : rue sur double pente ; rue à bâti discontinu ; rue à murs de clôture parallèles à la chaussée

Références documentaires

Documents d'archive

- **Ponts et chaussées, états du roi. 1730.**
  AD du Puy-de-Dôme. Série C. **Ponts et chaussées, états du roi**, 1730.
  AD Puy-de-Dôme : C 6291

Bibliographie

- **Etudes sur la ville de Thiers. 1894.**
  JACQUETON, Hubert. **Etudes sur la ville de Thiers.** Marseille : Laffitte Reprints, 1977. Réimpression de l'édition de Paris, 1894.
  p. 190
  Collection particulière

- **Au pays de la coutellerie. Huit jours à Thiers. 1921.**
  Au pays de la coutellerie. Huit jours à Thiers. Thiers : éditions A. Favyé, 1921, 5e édition.
  p. 100, 104
  Région Auvergne-Rhône-Alpes, SRI, site de Clermont : 63.069

- **Les contrastes du pays thiernois. Entre plaine et montagne. 1989, réédition 1999.**
  ESTIENNE, Pierre. **Les contrastes du pays thiernois. Entre plaine et montagne.** In : *Pays de Thiers. Le regard et la mémoire.* Clermont-Ferrand : Institut d'Etudes du Massif Central, 1989, réédition 1999.
  p. 18-19
  Région Auvergne-Rhône-Alpes, SRI, site de Clermont : 63.378

Périodiques

- **Les crozes. 1987.**
  KRISTOS, André. **Les crozes.** *Le pays thiernois*, juin 1987, n° 9.
  p. 12
  Région Auvergne-Rhône-Alpes, SRI, site de Clermont

- **Les mots nous apprennent. 1988.**
  BECQUEVORT, Raymond. **Les mots nous apprennent.** *Le pays thiernois*, 1988, n° 10.
  p. 14
  Région Auvergne-Rhône-Alpes, SRI, site de Clermont

Illustrations



Les quartiers de la rue des Papeteries et de Saint-Roch. En contre-haut, sur le versant, le lieu-dit Dégoulat.
Phot. Jean-Michel Périn
IVR83_20116300596NUC4A

Les quartiers de la rue des Papeteries et de Saint-Roch.
Phot. Jean-Michel Périn
IVR83_20116300597NUC4A

Vue partielle du quartier des Papeteries s'échelonnant sur le versant de la rive gauche de la Durolle.
Phot. Jean-Michel Périn
IVR83_20116300303NUC4A



Le quartier des Papeteries dominant l'avenue Joseph-Claussat.
Phot. Jean-Michel Périn
IVR83_20116300341NUC4A



Le ruisseau de la Paillette (dans le bas de l'actuelle rue - voir illustration suivante) et au-delà, une partie du quartier Saint-Roch : vue prise vraisemblablement en 1900.
Phot. Roger Choplain,
Phot. Roland Maston, Autr.
Eugeny Pegheon, épouse Bourgade
IVR83_20026300242X

Départ de la rue depuis le quartier de Seychal, et au-delà, une partie du quartier de Saint-Roch.
Phot. Jean-Michel Périn
IVR83_20116300311NUC4A

Ensemble de petits aménagements de la pente, dans le bas de la rue.
Phot. Jean-Michel Périn
IVR83_20116300789NUC4A

Partie basse de la rue. En contre-haut, les immeubles du quartier de l'avenue Pierre-Guérin.
Phot. Jean-Michel Périn
IVR83_20116300797NUC4A

Tournant de la rue, au croisement avec la petite rue Saint-Roch.
Phot. Jean-Michel Périn
IVR83_20116300791NUC4A

Tournant de la rue,
en direction du haut.
Phot. Jean-Michel Périn
IVR83_20116300800NUC4A

Partie médiane de la rue,
en direction du haut.
Phot. Jean-Michel Périn
IVR83_20116300802NUC4A

Partie médiane de la rue,
en direction du haut.
Phot. Jean-Michel Périn
IVR83_20116300792NUC4A

Partie médiane de la rue, en
direction du bas. A l'arrière-
plan, les immeubles des
quartiers hauts de la ville.
Phot. Jean-Michel Périn
IVR83_20116300806NUC4A

Partie médiane de la rue, en direction
du bas. En contre-haut, les immeubles
des quartiers hauts de la ville.
Phot. Jean-Michel Périn
IVR83_20116300796NUC4A



Constructions du haut de la rue, dont
l'élévation arrière d'une usine de
ciseaux du faubourg de la Vidalie.
Phot. Roger Choplain,
Phot. Roland Maston
IVR83_20026300273X

Partie haute de la rue, en direction du
bas. A l'arrière-plan, les immeubles
des quartiers hauts de la ville.
Phot. Jean-Michel Périn
IVR83_20116300803NUC4A

Haut de la rue, en direction du sud-est.
Phot. Jean-Michel Périn
IVR83_20116300833NUC4A

Haut de la rue, avec en arrière-plan, dans la perspective axiale, le quartier de l'hôtel de ville.
Phot. Jean-Michel Périn
IVR83_20116300831NUC4A

Haut de la rue dans le quartier de la Vidalie. En perspective axiale de la rue, le quartier de l'hôtel de ville.
Phot. Jean-Michel Périn
IVR83_20116300752NUC4A

Dossiers liés

Est partie constituante de : Réseau viaire thiernois (IA63001226) Auvergne, Puy-de-Dôme, Thiers

Auteur(s) du dossier : Brigitte Ceroni
Copyright(s) : © Région Auvergne - Inventaire général du Patrimoine culturel

Les quartiers de la rue des Papeteries et de Saint-Roch. En contre-haut, sur le versant, le lieu-dit Dégoulat.

IVR83_20116300596NUC4A
Auteur de l'illustration : Jean-Michel Périn
© Région Auvergne - Inventaire général du Patrimoine culturel, ADAGP
communication libre, reproduction soumise à autorisation

Les quartiers de la rue des Papeteries et de Saint-Roch.

IVR83_20116300597NUC4A
Auteur de l'illustration : Jean-Michel Périn
© Région Auvergne - Inventaire général du Patrimoine culturel, ADAGP
communication libre, reproduction soumise à autorisation

Vue partielle du quartier des Papeteries s'échelonnant sur le versant de la rive gauche de la Durolle.

IVR83_20116300303NUC4A
Auteur de l'illustration : Jean-Michel Périn
© Région Auvergne - Inventaire général du Patrimoine culturel, ADAGP
communication libre, reproduction soumise à autorisation

Le quartier des Papeteries dominant l'avenue Joseph-Claussat.

IVR83_20116300341NUC4A
Auteur de l'illustration : Jean-Michel Périn
© Région Auvergne - Inventaire général du Patrimoine culturel, ADAGP
communication libre, reproduction soumise à autorisation



Le ruisseau de la Paillette (dans le bas de l'actuelle rue - voir illustration suivante) et au-delà, une partie du quartier Saint-Roch : vue prise vraisemblablement en 1900.

IVR83_20026300242X
Auteur de l'illustration : Roger Choplain, Auteur de l'illustration : Roland Maston
Auteur du document reproduit : Eugeny Pegheon, épouse Bourgade
© Région Auvergne - Inventaire général du Patrimoine culturel, ADAGP
communication libre, reproduction soumise à autorisation

Départ de la rue depuis le quartier de Seychal, et au-delà, une partie du quartier de Saint-Roch.

IVR83_20116300311NUC4A
Auteur de l'illustration : Jean-Michel Périn
© Région Auvergne - Inventaire général du Patrimoine culturel, ADAGP
communication libre, reproduction soumise à autorisation

Ensemble de petits aménagements de la pente, dans le bas de la rue.

IVR83_20116300789NUC4A
Auteur de l'illustration : Jean-Michel Périn
© Région Auvergne - Inventaire général du Patrimoine culturel, ADAGP
communication libre, reproduction soumise à autorisation

Partie basse de la rue. En contre-haut, les immeubles du quartier de l'avenue Pierre-Guérin.

IVR83_20116300797NUC4A
Auteur de l'illustration : Jean-Michel Périn
© Région Auvergne - Inventaire général du Patrimoine culturel, ADAGP
communication libre, reproduction soumise à autorisation

Tournant de la rue, au croisement avec la petite rue Saint-Roch.

IVR83_20116300791NUC4A
Auteur de l'illustration : Jean-Michel Périn
© Région Auvergne - Inventaire général du Patrimoine culturel, ADAGP
communication libre, reproduction soumise à autorisation

Tournant de la rue, en direction du haut.

IVR83_20116300800NUC4A
Auteur de l'illustration : Jean-Michel Périn
© Région Auvergne - Inventaire général du Patrimoine culturel, ADAGP
communication libre, reproduction soumise à autorisation

Partie médiane de la rue, en direction du haut.

IVR83_20116300802NUC4A
Auteur de l'illustration : Jean-Michel Périn
© Région Auvergne - Inventaire général du Patrimoine culturel, ADAGP
communication libre, reproduction soumise à autorisation

Partie médiane de la rue, en direction du haut.

IVR83_20116300792NUC4A
Auteur de l'illustration : Jean-Michel Périn
© Région Auvergne - Inventaire général du Patrimoine culturel, ADAGP
communication libre, reproduction soumise à autorisation

Partie médiane de la rue, en direction du bas. A l'arrière-plan, les immeubles des quartiers hauts de la ville.

IVR83_20116300806NUC4A
Auteur de l'illustration : Jean-Michel Périn
© Région Auvergne - Inventaire général du Patrimoine culturel, ADAGP
communication libre, reproduction soumise à autorisation

Partie médiane de la rue, en direction du bas. En contre-haut, les immeubles des quartiers hauts de la ville.

IVR83_20116300796NUC4A
Auteur de l'illustration : Jean-Michel Périn
© Région Auvergne - Inventaire général du Patrimoine culturel, ADAGP
communication libre, reproduction soumise à autorisation



Constructions du haut de la rue, dont l'élévation arrière d'une usine de ciseaux du faubourg de la Vidalie.

IVR83_20026300273X
Auteur de l'illustration : Roger Choplain, Auteur de l'illustration : Roland Maston
© Région Auvergne - Inventaire général du Patrimoine culturel, ADAGP
communication libre, reproduction soumise à autorisation

Partie haute de la rue, en direction du bas. A l'arrière-plan, les immeubles des quartiers hauts de la ville.

IVR83_20116300803NUC4A
Auteur de l'illustration : Jean-Michel Périn
© Région Auvergne - Inventaire général du Patrimoine culturel, ADAGP
communication libre, reproduction soumise à autorisation

Haut de la rue, en direction du sud-est.

IVR83_20116300833NUC4A
Auteur de l'illustration : Jean-Michel Périn
© Région Auvergne - Inventaire général du Patrimoine culturel, ADAGP
communication libre, reproduction soumise à autorisation

Haut de la rue, avec en arrière-plan, dans la perspective axiale, le quartier de l'hôtel de ville.

IVR83_20116300831NUC4A
Auteur de l'illustration : Jean-Michel Périn
© Région Auvergne - Inventaire général du Patrimoine culturel, ADAGP
communication libre, reproduction soumise à autorisation

Haut de la rue dans le quartier de la Vidalie. En perspective axiale de la rue, le quartier de l'hôtel de ville.

IVR83_20116300752NUC4A
Auteur de l'illustration : Jean-Michel Périn
© Région Auvergne - Inventaire général du Patrimoine culturel, ADAGP
communication libre, reproduction soumise à autorisation