Rhône-Alpes, Savoie
Aigueblanche
Chef-lieu
place de la Liberté

Forge du bureau de Bienfaisance (détruite)

Références du dossier

Numéro de dossier : IA73003903
Date de l'enquête initiale : 2015
Date(s) de rédaction : 2016
Cadre de l'étude : enquête thématique départementale Patrimoine hydraulique des Pays de Savoie
Degré d'étude : recensé

Désignation

Dénomination : forge

Compléments de localisation

Milieu d'implantation : en village
Réseau hydrographique : Ruisseau de l'Eau Blanche ; bassin-versant Isère moyenne
Références cadastrales : 2014, AA, 302

Historique

Une forge appartenant au bureau de bienfaisance d'Aigueblanche est visible sur le premier cadastre français de 1883 (section unique, feuille 3, parcelle 1029). La matrice cadastrale des propriétés bâties précise que le bâtiment est démoli en 1889 (FR.AD073, 3P 1894). Actuellement, l'emplacement de l'ancienne forge est occupé par un commerce.

Période(s) principale(s) : 4e quart 19e siècle ()
Dates : 1883 (daté par source)

Description

L'ancienne forge était implantée en rive gauche du ruisseau de l'Eau Blanche. Actuellement elle n'existe plus. Son emplacement est occupé par un commerce.

Eléments descriptifs

Énergies : énergie hydraulique : produite sur place

Typologies et état de conservation

État de conservation : détruit

Statut, intérêt et protection

L'emplacement de l'ancienne forge se trouve non loin de la mairie d'Aigueblanche. Le ruisseau de l'Eau Blanche qui alimentait le site a donné son nom à la commune d'Aigueblanche. Il prend sa source sous le rocher de la Bietaz. Tout au long de la traversée du village, il alimente de nombreux sites hydrauliques avant de se jeter dans l'Isère. Son parcours est particulièrement intéressant car il prend alternativement la forme d'un canal dallé, parfois aérien (aqueduc), parfois souterrain (siphon). Son eau particulièrement calcaire a laissé de nombreuses concrétions à divers endroits du village.

Statut de la propriété : propriété privée

Références documentaires

Documents d'archive

- **FR.AD073, 3P 7328, 1883.**
  FR.AD073, 3P 7328, Premier cadastre français, Aigueblanche, Section unique, feuille 3, 1883.
  AD Savoie : 3P 7328

- **FR.AD073, 3P 1894, 1885.**
  FR.AD073, 3P 1894, Matrice cadastrale des propriétés bâties, Aigueblanche, 1885.
  AD Savoie : 3P 1894

Illustrations

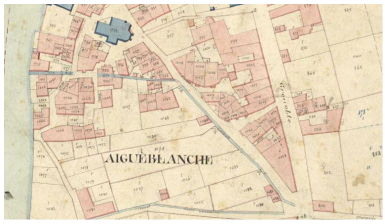

Premier cadastre français, Aigueblanche, 1883, Section unique, feuille 3 (FR.AD073, 3P 7328).
IVR84_20167302455NUCA

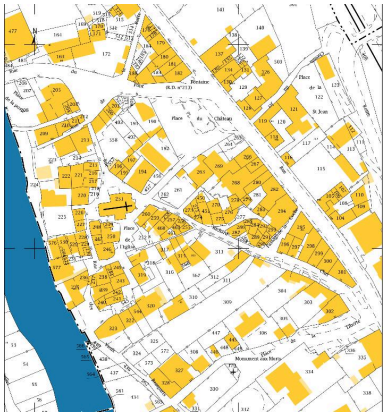

Cadastre actuel, 2015.
IVR84_20167302458NUCA

Dossiers liés

Dossiers de synthèse :
Patrimoine hydraulique de la Savoie : présentation de l'étude départementale (IA00141274) Rhône-Alpes, Savoie, Savoie
Oeuvre(s) contenue(s) :
Oeuvre(s) en rapport :
Paysage du bassin-versant de l'Isère moyenne (IA73003620)

Auteur(s) du dossier : Clara Bérelle
Copyright(s) : © Région Rhône-Alpes, Inventaire général du patrimoine culturel ; © Assemblée des Pays de Savoie

Premier cadastre français, Aigueblanche, 1883, Section unique, feuille 3 (FR.AD073, 3P 7328).

IVR84_20167302455NUCA
© Archives départementales de la Savoie
reproduction soumise à autorisation du titulaire des droits d'exploitation

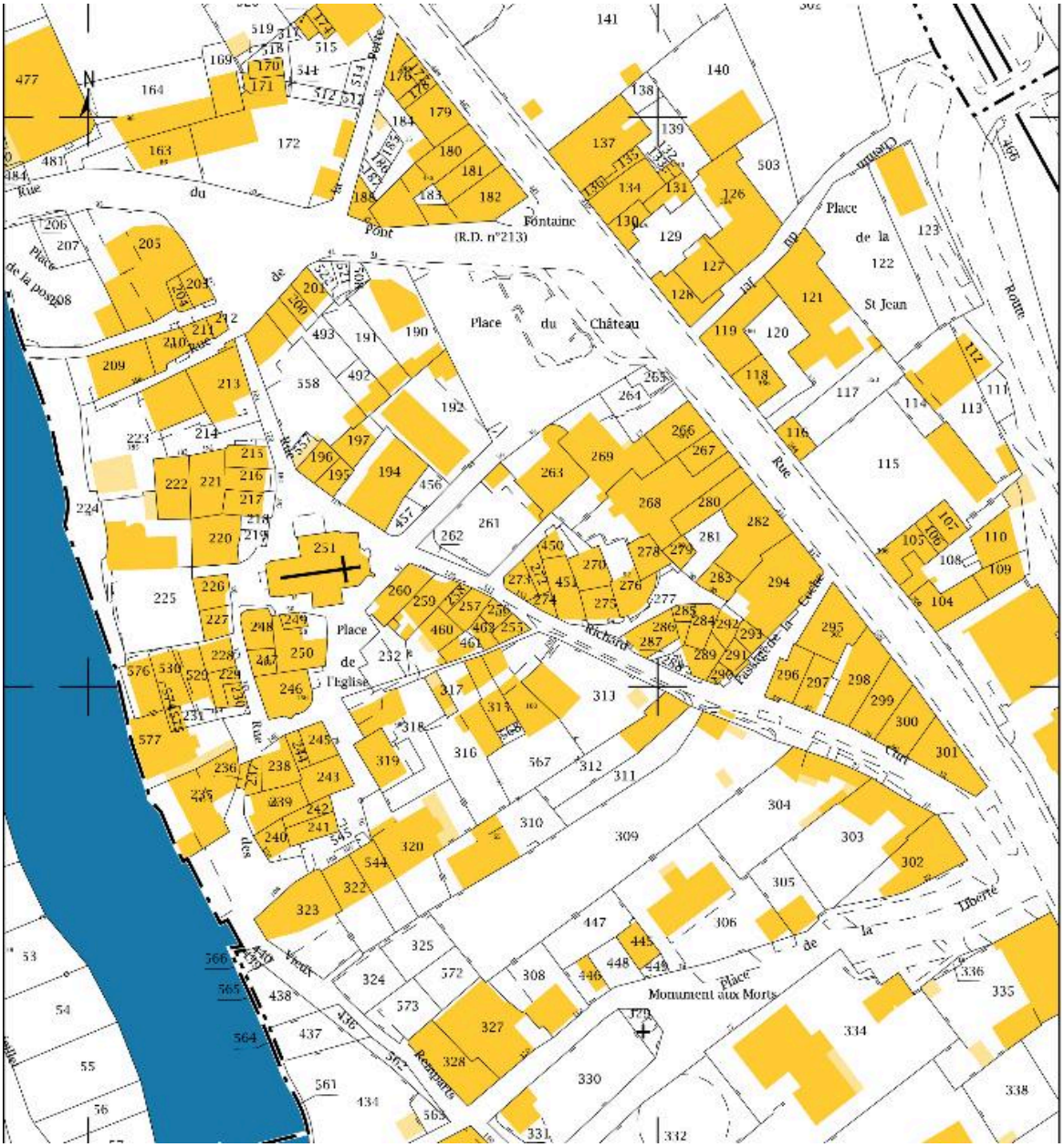

Cadastre actuel, 2015.

IVR84_20167302458NUCA
© Ministère des finances, CIDF, Service du cadastre
reproduction soumise à autorisation du titulaire des droits d'exploitation