Rhône-Alpes, Savoie
Les Avanchers-Valmorel
Les Moulins Le Pré

Moulins à farine du Pré actuellement vestiges

Références du dossier

Numéro de dossier : IA73003878
Date de l'enquête initiale : 2015
Date(s) de rédaction : 2016
Cadre de l'étude : enquête thématique départementale Patrimoine hydraulique des Pays de Savoie
Degré d'étude : recensé

Désignation

Dénomination : moulin à farine

Compléments de localisation

Milieu d'implantation : isolé
Réseau hydrographique : Le Morel ; bassin-versant Isère moyenne
Références cadastrales : 2014, ZX, 269, 283

Historique

Deux moulins appartenant Joseph Golliet et ses frères (feu Jean Pierre) sont visibles sur la mappe sarde de 1732 (parcelle 1214 et parcelle 1216). Sur le premier cadastre français de 1885 (section L, feuille 1, parcelle 339), le site est en ruine. Il appartient à Benjamin Murat, Jean Marie Rey-Golliet, Vincent Rey-Golliet. Un autre moulin appartenant à Jean Baptiste Muraz a été construit plus en amont (Section L, feuille 1, parcelle 345). En 1896, ce moulin appartient à la veuve de Benjamin Muraz (née Compagnon) et consorts (FR.AD073, 3P 1805). Actuellement, des vestiges des deux bâtiments sont toujours en place.

Période(s) principale(s) : 2e quart 18e siècle (), 4e quart 19e siècle ()
Dates : 1732 (daté par source), 1885 (daté par source)

Description

Le site est implanté en rive droite du Morel. Des vestiges du chenal de dérivation sont toujours visibles. Les deux anciens moulins sont actuellement à l'état de vestiges. De nombreux murs de pierre sont toujours en place. L'emprise du bâtiment amont est clairement identifiable. Le passage de la dérivation sous le bâtiment, une meule et le canal de fuite sont toujours visibles.

Eléments descriptifs

Matériau(x) du gros-oeuvre, mise en oeuvre et revêtement : pierre
Énergies : énergie hydraulique : produite sur place

Typologies et état de conservation

État de conservation : vestiges

Statut, intérêt et protection

Le bâtiment se trouve dans une zone forestière, au bord d'un chemin.

Statut de la propriété : propriété privée

Références documentaires

Documents d'archive

- **FR.AD073, C2071, 1732.**
  FR.AD073, C2071, Cadastre de 1728, Les Avanchers, 446, Vue 3, 1732.
  AD Savoie : C2071

- **FR.AD073, 3P 7331, 1885.**
  FR.AD073, 3P 7331, Premier cadastre français, Les Avanchers, Section L, feuille 1, 1885.
  AD Savoie : 3P 7331

- **FR.AD073, 3P 1805, 1886.**
  FR.AD073, 3P 1805, Matrice cadastrale des propriétés bâties, Avanchers (Les), 1886.
  AD Savoie : 3P 1805

Illustrations

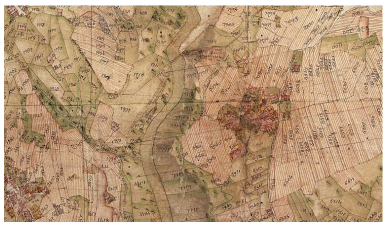

Cadastre de 1728, Les Avanchers, 1732, Vue 03 (FR.AD073, C2071).
IVR84_20167301862NUCA

Premier cadastre français, Les Avanchers, 1885, Section L, feuille 1 (FR.AD073, 3P 7331).
IVR84_20167301863NUCA

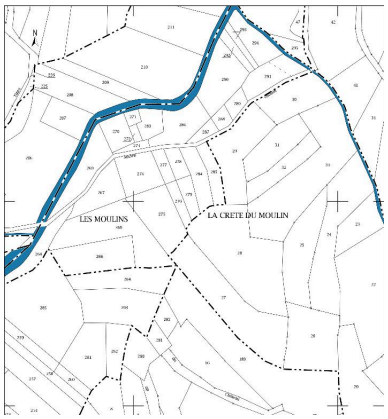

Cadastre actuel, 2015.
IVR84_20167301864NUCA

Vestiges du moulin amont.
Phot. Clara Bérelle
IVR84_20167301865NUCA

Canal de fuite du moulin amont.
Phot. Clara Bérelle
IVR84_20167301866NUCA

Dossiers liés

Dossiers de synthèse :

Patrimoine hydraulique de la Savoie : présentation de l'étude départementale (IA00141274) Rhône-Alpes, Savoie, Savoie
Oeuvre(s) contenue(s) :
Oeuvre(s) en rapport :
Paysage du bassin-versant de l'Isère moyenne (IA73003620)

Auteur(s) du dossier : Clara Bérelle
Copyright(s) : © Région Rhône-Alpes, Inventaire général du patrimoine culturel ; © Assemblée des Pays de Savoie

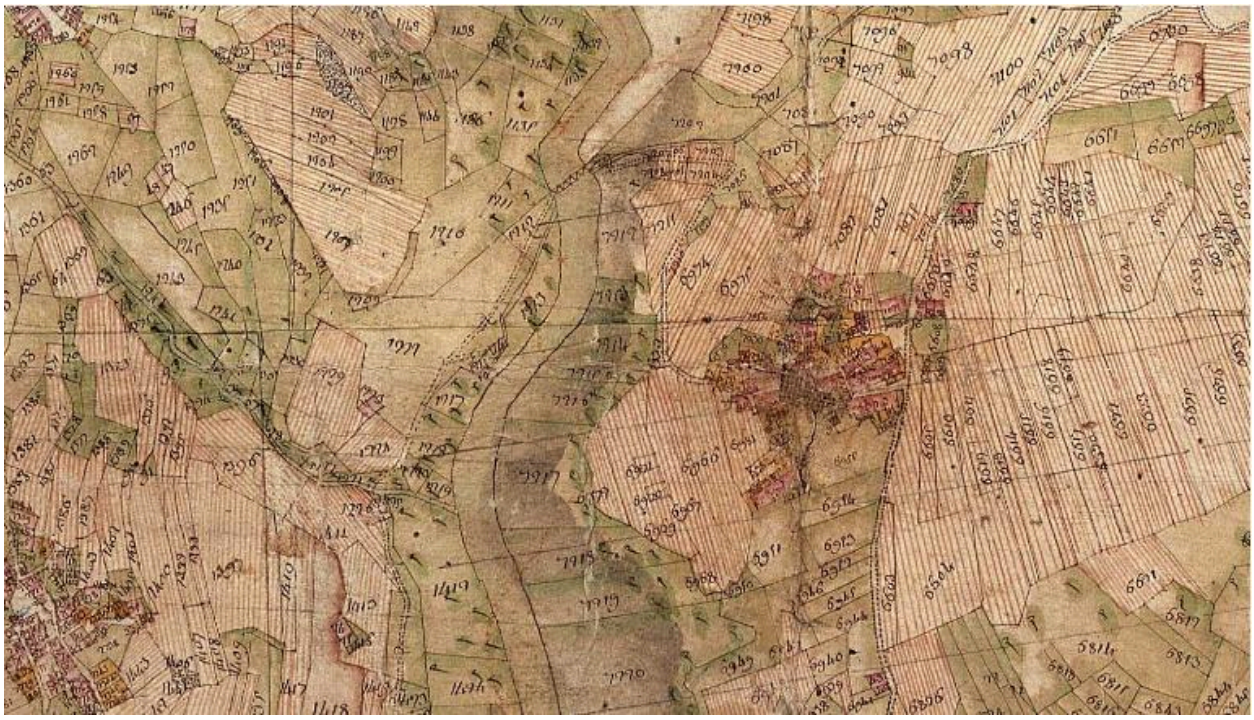

Cadastre de 1728, Les Avanchers, 1732, Vue 03 (FR.AD073, C2071).

IVR84_20167301862NUCA
© Archives départementales de la Savoie
reproduction soumise à autorisation du titulaire des droits d'exploitation

Premier cadastre français, Les Avanchers, 1885, Section L, feuille 1 (FR.AD073, 3P 7331).

IVR84_20167301863NUCA
© Archives départementales de la Savoie
reproduction soumise à autorisation du titulaire des droits d'exploitation

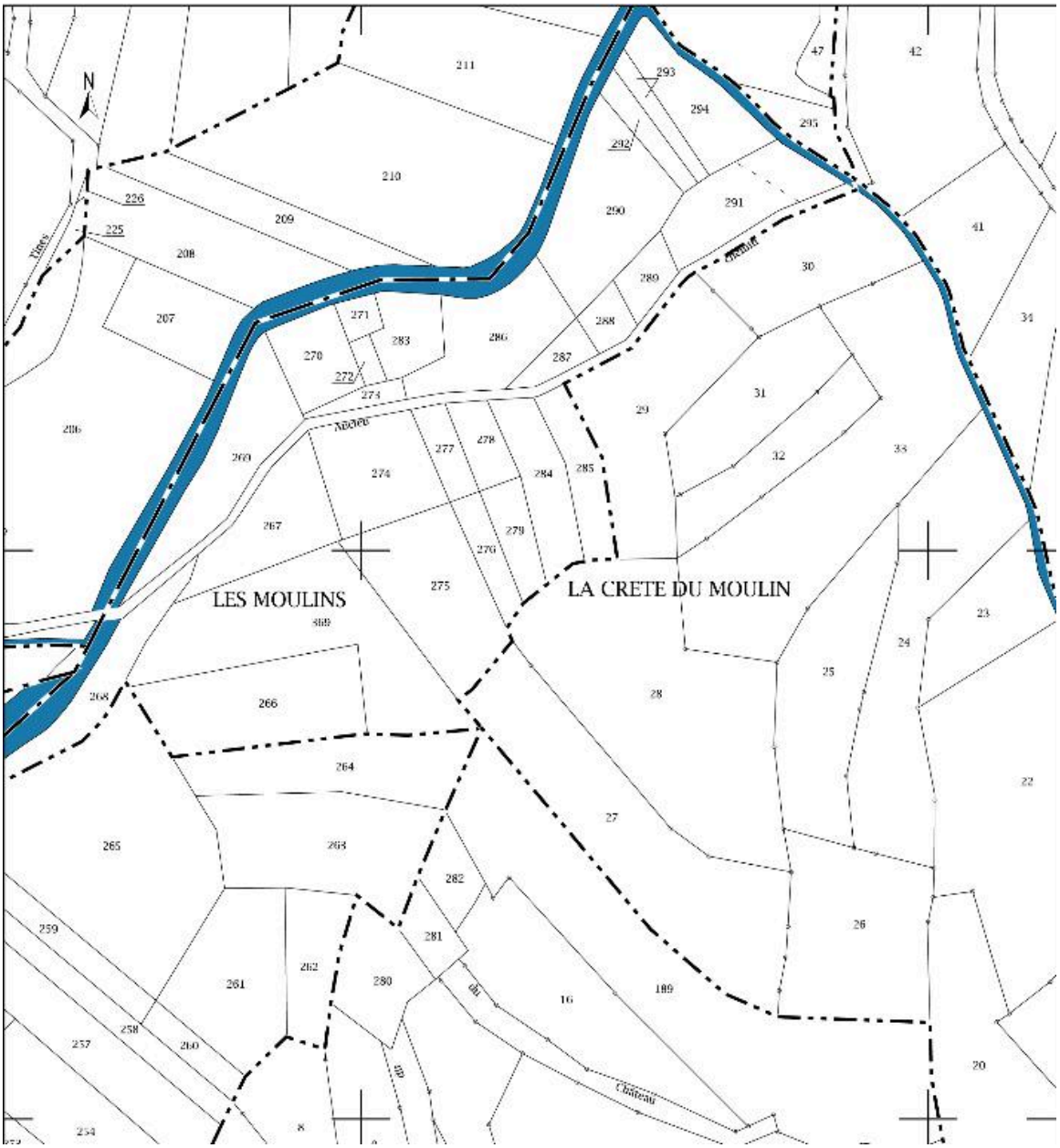

Cadastre actuel, 2015.

IVR84_20167301864NUCA
© Ministère des finances, CIDF, Service du cadastre
reproduction soumise à autorisation du titulaire des droits d'exploitation

Vestiges du moulin amont.

IVR84_20167301865NUCA
Auteur de l'illustration : Clara Bérelle
© Région Auvergne-Rhône-Alpes, Inventaire général du patrimoine culturel ; © Assemblée des Pays de Savoie
reproduction soumise à autorisation du titulaire des droits d'exploitation

Canal de fuite du moulin amont.

IVR84_20167301866NUCA
Auteur de l'illustration : Clara Bérelle
© Région Auvergne-Rhône-Alpes, Inventaire général du patrimoine culturel ; © Assemblée des Pays de Savoie
reproduction soumise à autorisation du titulaire des droits d'exploitation