Rhône-Alpes, Rhône
Lyon 3e
59-59b, 61 avenue Lacassagne

Usine de papeterie Cluzel puis ateliers du Rhône puis œuvre hospitalière française de l'ordre de Malte actuellement Acoucité : associations partis politiques syndicats

Références du dossier

Numéro de dossier : IA69001273
Date de l'enquête initiale : 2009
Date(s) de rédaction : 2009
Cadre de l'étude : enquête thématique régionale Patrimoine industriel
Degré d'étude : monographié

Désignation

Dénomination : usine de papeterie
Destinations successives : Acoucité associations partis politiques syndicats et ordres professionnels
Parties constituantes non étudiées : atelier de fabrication, bureau

Compléments de localisation

Milieu d'implantation : en ville
Références cadastrales : 1999. DM 71, 72

Historique

Au début du XXe siècle, le site sert de lieu de stockage pour monsieur Brun, entrepreneur en bois de construction. Dès 1911, monsieur Cluzel, fait construire une villa sur sa propriété au 59 et 59bis avenue Lacassagne, par monsieur Petit (architecte) et monsieur Mouratille (entrepreneur). En 1913, Monsieur Cluzel, fabricant de papier gommé, fait construire un bâtiment à usage d'entrepôt sur la propriété par monsieur Schaeffer, architecte. Une annexe est construite en 1923 et en 1926 l'usine est surélevée d'un deuxième étage. L'entreprise de monsieur Cluzel est encore en activité à la fin des années 1950 (au 59 et 59bis avenue Lacassagne). Les ateliers du Rhône de la ligue pour l'adaptation des diminués physiques au travail s´installent à la place de monsieur Cluzel au début des années 1960. En 1970, les ateliers du Rhône se sont agrandis en annexant le n°61 qui était jusqu'alors une maison d'habitation particulière occupée par les Goutheron (jusqu'en 1920) puis par la famille Dargaud. Ensuite, l'œuvre hospitalière française l'ordre de Malte a pris place dans la villa du 59 avenue Lacassagne, aujourd´hui elle est occupée par Acoucité (associations partis politiques syndicats et ordres professionnels). L'usine est vide et la maison du n°61 désaffectée.
Usine et maison démolies certainement entre 2011 et 2014.

Période(s) principale(s) : 1er quart 20e siècle, 2e quart 20e siècle
Dates : 1913 (daté par source), 1923 (daté par source), 1926 (daté par source)
Auteur(s) de l'oeuvre : Schaeffer (architecte, attribution par source), Petit (architecte), Mouratille (entrepreneur de maçonnerie)

Description

L´ensemble architectural se compose de différents éléments distincts qui ont tous été reliés les uns aux autres hormis la maison du n°61. Au 59 et 59bis, la villa cohabite avec l'usine de papier gommé. La parcelle est tronquée sur l'arrière par la présence de la voie ferrée de la ligne de l'est qui longe le site servant également de raccordement ferroviaire à l'usine. La villa (qui sert certainement de bureaux administratifs et de logement), de plan carré, se situe au sud ouest de la parcelle. Elle s'élève sur deux niveaux et donne directement sur l'avenue Lacassagne. Elle est couverte par un toit à pans brisé en

ardoises. La façade principale est travaillée et ornée d'un décor peint et rythmé par deux travées. Le rez-de-chaussée est de couleur noir. A l'ouest, une haute baie rectangulaire, sans encadrement, est bordée d'une mince filet blanc et surmontée par une corniche sur petites consoles. A l'est, la porte fenêtre rectangulaire est surmontée d'une marquise couverte de tuiles plates. Un bandeau plat, blanc, sépare ce niveau du niveau supérieur en formant aussi appuis pour les deux baies. Le mur est de couleur rouge brique. A l'ouest, la baie est rectangulaire avec un encadrement simple blanc et à l'est, la baie est cintrée et l'encadrement simple est blanc également. Un décor de drapés, de guirlandes de fruits, de médaillons ornés de portraits, de rinceaux et d'écoinçons fleuris se développe sur la partie haute du mur dans les tons de beige, ocres et bleu. La toiture apporte un rythme architectural à la villa en lui donnant de la verticalité répondant au bâtiment industriel connexe. Deux fenêtres rectangulaires, en chien assis ont été rajoutées au dessus de la baie rectangulaire et, dans la partie est, le brisis de toiture surmonte la baie cintrée en donnant l'illusion d'un fronton triangulaire.
L'usine attenante à la villa est reliée à cette dernière par une passerelle fermée. Ce bâtiment industriel se compose aujourd'hui de quatre niveaux. L'entrepôt est entièrement réalisé en béton et mâchefer, il date de 1911 pour la partie rez-de-chaussée. Il est réhaussé d'un niveau en 1913 par l'architecte Schaeffer et d'un deuxième étage en 1926 par le même architecte. Une surélévation marquée par un bandeau d'attique est à signaler très certainement réalisée vers 1945. Ce bâtiment très élégant, occupe toute la partie est du site sur 29,50 m de long par 10,50 m de large. Une partie est couverte par un toit terrasse et l'autre par un toit à deux pans. La façade principale, sur l'avenue Lacassagne s'organise selon deux travées distinctes dont celle de gauche avec une entrée axiale. Les trois niveaux supérieurs s'organisent exactement de la même manière, le portail d'entrée laissant place à deux baies jumelées. L'une large, se compose de petit carreaux de verres et l'autre est simplement vitré, sans encadrement et les appuis sont en légère saillie. La façade latérale est ouverte à tous les niveaux par de larges baies rectangulaires qui crées des modules répétitifs à caractère très industriel. La partie nord accueille les escaliers de secours, structure métallique couverte par un toit de tôle. Enfin, la façade arrière, le long de la voie de l'est, reprend l'organisation selon trois travées sur les quatre niveaux, éclairés eux aussi par de larges baies rectangulaires.

Eléments descriptifs

Matériau(x) du gros-oeuvre, mise en oeuvre et revêtement : béton
Matériau(x) de couverture : ardoise, tuile plate
Plan : plan carré régulier, plan régulier
Étage(s) ou vaisseau(x) : 4 étages carrés, 2 étages carrés
Type(s) de couverture : terrasse ; toit à longs pans brisés ; toit à un pan ; toit à deux pans

Typologies et état de conservation

Typologies : usine à étages
État de conservation : mauvais état

Décor

Techniques : peinture
Représentations : fruit, fleur
Précision sur les représentations :

Un décor de drapés, de guirlandes de fruits, de médaillons ornés de portraits, de rinceaux et d'écoinçons fleuris se développe sur la partie haute du mur dans les tons de beige, ocres et bleu

Statut, intérêt et protection

Bâtiment industriel de grande hauteur très intéressant : grand plateaux par niveaux, facilement réutilisable.
Permis de démolir 2011 : AC Lyon Cote : 2892W/5
Présentation du contenu : 2011/21 : Permis de démolir au 59 avenue Lacassagne
Cote AC Lyon : 2892W/6, date 2011
Présentation du contenu : 2011/45 : permis de démolir au 61 avenue Lacassagne / 2011/46 : permis de démolir au 59 bis avenue Lacassagne
Usine démolie certainement en 2011, aucun projet.

Intérêt de l'œuvre : à signaler
Statut de la propriété : propriété privée

Références documentaires

Documents d'archive

- **AM Lyon : 344 WP 050. PCA n°0615, permis de construire d'une villa n°59 chemin des Pins pour**
  AM Lyon : 344 WP 050. **PCA n°0615, permis de construire d'une villa n°59 chemin des Pins pour monsieur Cluzel par messieurs Pinet (archtecte) et Mouratille (entrepreneur),** 1911

- **AM Lyon : 344 WP 061. PCA n°0372, permis de construire d'un bâtiment à l'usage d'entrepôt, 59**
  AM Lyon : 344 WP 061. **PCA n°0372, permis de construire d'un bâtiment à l'usage d'entrepôt, 59 chemin des Pins, pour monsieur Cluzel par monsieur Schaeffer (architecte),** 1913

- **AM Lyon : 344 WP 139. PCA n°0985 permis de construire d'une annexe à une usine, 59 chemin des Pins,**
  AM Lyon : 344 WP 139. **PCA n°0985 permis de construire d'une annexe à une usine, 59 chemin des Pins, pour monsieur Cluzel par monsieur Siriex (entrepreneur),** 1923

- **AM Lyon : 344 WP 202. PCA n°0211 permis de construire, surélévation d'une usine, 59 chemin des**
  AM Lyon : 344 WP 202. **PCA n°0211 permis de construire, surélévation d'une usine, 59 chemin des Pins, pour monsieur Cluzel par monsieur Schaeffer (architecte),** 1926

- **AM Lyon : 371 WP 095. accord préalable, construction d'un préfabriqué pour l'aménagement d'un**
  AM Lyon : 371 WP 095. **accord préalable, construction d'un préfabriqué pour l'aménagement d'un dortoir démontable pour la ligue pour l'adaptation des diminués physiques au travail,** 1964

- **AC Lyon 2011 : permis de démolir**
  Permis de démolir 2011 : AC Lyon Cote : 2892W/5
  AC Lyon : 2892W/5

Bibliographie

- **Indicateur Henry. 1903. AM Lyon (accès libre)**
  Indicateur Henry. 1903. AM Lyon (accès libre)
  p. 704, 1169, 1863

- **Indicateur Henry. 1915. AM Lyon (accès libre)**
  Indicateur Henry. 1915. AM Lyon (accès libre)
  p. 739, 1277, 1456, 2309

- **Indicateur Henry. 1926. AM Lyon (accès libre)**
  Indicateur Henry. 1926. AM Lyon (accès libre)
  p. 350, 806, 828, 1974

- **Indicateur Henry. 1948. AM Lyon (accès libre)**
  Indicateur Henry. 1948. AM Lyon (accès libre)
  p. 378, 790, 815, 2112

- **Indicateur Henry. 1964. AM Lyon (accès libre)**
  Indicateur Henry. 1964. AM Lyon (accès libre)
  p. 459, 884

- **Indicateur Henry. 1970. AM Lyon (accès libre)**
  Indicateur Henry. 1970. AM Lyon (accès libre)
  p. 468

- **BAZIN, Goerges. Montchat 3ème, un ancien lieu-dit de la rive gauche du Rhône. Ed. Lyon G. BAZIN,**
  BAZIN, Goerges. **Montchat 3ème, un ancien lieu-dit de la rive gauche du Rhône.** Ed. Lyon G. BAZIN, 1956

- **CHAUVY, Gérard. Les quartiers de Lyon au fil des rues.Toulouse, Ed. Privat, 1993**
  CHAUVY, Gérard. **Les quartiers de Lyon au fil des rues.**Toulouse, Ed. Privat, 1993

- **DOMENGIE, Henri., ALQUAT, Yves., MOULIN, Marc., ROZE, Bernard. Le chemin de fer de l'est de**
  DOMENGIE, Henri., ALQUAT, Yves., MOULIN, Marc., ROZE, Bernard. **Le chemin de fer de l'est de Lyon.**Italie, Ed. du Cabri, 1996

- **VANARIO, Maurice. Les rues de Lyon à travers les siècles (XIVe au XXe). 1990**
  VANARIO, Maurice. HOURS, Henri (sous la direction de). **Les rues de Lyon à travers les siècles (XIVe au XXe)**. Lyon : Éditions Lyonnaises d'art et d'histoire, 1990. 283 p. ; 24 cm.

- **LAFERRERE, Michel. Lyon ville industrielle, essai d'une géographie urbaine des techniques et des**
  LAFERRERE, Michel. **Lyon ville industrielle, essai d'une géographie urbaine des techniques et des entreprises.** Paris, Presses Universitaires de France, 1960

- **LONG, Guetty., CHAUVY Gérard. Montchat, regard sur l'histoire d'un quartier lyonnais, des origines**
  LONG, Guetty., CHAUVY Gérard. **Montchat, regard sur l'histoire d'un quartier lyonnais, des origines à nos jours.** Lyon, Ed. Bellier, 2008

- **MENAIS, Georges-Paul. Géographie industrielle de Lyon. France. 1958**
  MENAIS, Georges-Paul. **Géographie industrielle de Lyon.** France, Edition Bibliothèque des Guides Bleus - Librairie Hachette, vol 1, 1958

- **PELLETIER, Jean. Connaître son arrondissement, Le 3ème de la Guillotière à la Part Dieu, de**
  PELLETIER, Jean. **Connaître son arrondissement, Le 3ème de la Guillotière à la Part Dieu, de Montchat à Monplaisir.** C.E. Ed Lyonnaises d'art et d'histoire, 2000

- **Préfecture du Rhône. Lyon 3ème arrondissement : opération de développement social urbain 1991-1993.**
  Préfecture du Rhône. **Lyon 3ème arrondissement : opération de développement social urbain 1991-1993.** Ville de Lyon, Grand Lyon, préfecture du Rhône, 1993

- **Chambre du commerce et de l'industrie. Lyon 3ème arrondissement : service de l'information**
  Chambre du commerce et de l'industrie. **Lyon 3ème arrondissement : service de l'information économique.** Lyon, C.C.I., 2001

- **PAULOZ, David.Les enjeux de la construction d'une ligne de chemin de fer d'intérêt local : la**
  PAULOZ, David.*Les enjeux de la construction d'une ligne de chemin de fer d'intérêt local : la compagnie de l'Est de Lyon 1881-1947.* Bulletin du centre Pierre Léon d'histoire économique et sociale., 1996, N°1-2.

- **FURIA, Daniel. Du chemin de fer de l'est au tramways Léa et Leslys. Revue Rive Gauche, société**
  FURIA, Daniel. *Du chemin de fer de l'est au tramways Léa et Leslys.* Revue Rive Gauche, société d'étude d'histoire de Lyon Rive Gauche., décembre 2007, N°183.

- **CHOMIENNE, Gilbert. De l'Est de Lyon à Léa. Revue Rive Gauche, société d'étude d'histoire de Lyon**

CHOMIENNE, Gilbert. *De l'Est de Lyon à Léa.* Revue Rive Gauche, société d'étude d'histoire de Lyon Rive Gauche., mars 2008, N°184.

Illustrations

Extrait de la carte industrielle du Rhône (AMLyon), 1932, Cluzel, façonnage du papier
Phot. Nadine Halitim-Dubois
IVR82_20096901705NUCA

Vue générale, avenue Lacassagne
Phot. Nadine Halitim-Dubois
IVR82_20096901713NUCA

Usine, façade principale, avenue Lacassagne.
Phot. Nadine Halitim-Dubois
IVR82_20096901712NUCA

Entrée principale, avenue Lacassagne
Phot. Nadine Halitim-Dubois
IVR82_20096901716NUCA

Villa, détail du mur peint (premier étage), avenue Lacassagne.
Phot. Nadine Halitim-Dubois
IVR82_20096901715NUCA

Villa, détail du mur peint, avenue Lacassagne
Phot. Nadine Halitim-Dubois
IVR82_20096901714NUCA

Façade latérale, vue nord ouest, villa et usine.
Phot. Nadine Halitim-Dubois
IVR82_20096901710NUCA

Façade latérale, vue sud ouest (issue de secours)
Phot. Nadine Halitim-Dubois
IVR82_20096901711NUCA

façade arrière de l'usine, vue nord est.
Phot. Nadine Halitim-Dubois
IVR82_20096901708NUCA

façade arrière de l'usine, vue nord.
Phot. Nadine Halitim-Dubois
IVR82_20096901709NUCA



AC Lyon : sans cote, coupe transversale et façade sur rue d'une usine pour monsieur Cluzel par monsieur Schaeffer, 1913.
Phot. Nadine Halitim-Dubois
IVR82_20096901682NUCA



AC Lyon : sans cote, coupe transversale et façade sur le jardin de l'usine de monsieur Cluzel par monsieur Schaeffer, 1913.
Phot. Nadine Halitim-Dubois
IVR82_20096901759NUCA

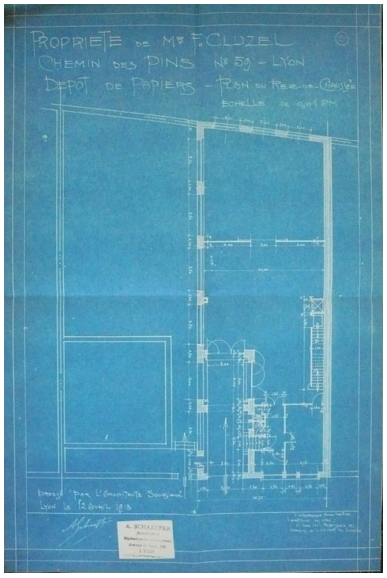

AC Lyon : sans cote, plan du rez-de-chaussée de l'usine de monsieur Cluzel par monsieur Schaeffer, 1913. Phot. Nadine Halitim-Dubois IVR82_20096901760NUCA

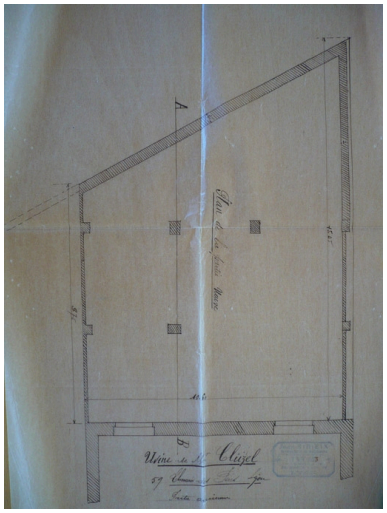

AC Lyon : sans cote, plan de la construction d'une annexe à l'usine de monsieur Cluzel par monsieur Sirieix (entrepeneur), 1923. Phot. Nadine Halitim-Dubois IVR82_20096901761NUC



AC Lyon : 344 WP 202 PCA n °0211, élévation façade postérieure de l'usine (surrélévation) de M. Cluzel par M. Schaeffer, 1926 Repro. Gilles Bernasconi IVR82_20096901841NUCA



AC Lyon : 344 WP 202 PCA n °0211, coupe transversale de l'usine (surrélévation) de M. Cluzel par M. Schaeffer, 1926 Repro. Gilles Bernasconi IVR82_20096901840NUCA



AC Lyon : 344 WP 202 PCA n°0211, plan du 1er étage de l'usine (agrandissement) de M. Cluzel par M. Schaeffer, 1926 Repro. Gilles Bernasconi IVR82_20096901842NUCA

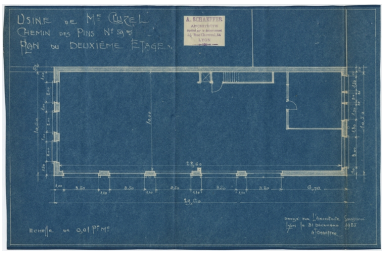

AC Lyon : 344 WP 202 PCA n°0211, plan du 2ème étage de l'usine de M. Cluzel par M. Schaeffer, 1926 Repro. Gilles Bernasconi IVR82_20096901843NUCA

Dossiers liés

Dossiers de synthèse :
Présentation et synthèse du patrimoine industriel de la ville de Lyon (IA69001377) Rhône-Alpes, Rhône, Lyon
Oeuvre(s) contenue(s) :

Auteur(s) du dossier : Marion Lanniaux, Nadine Halitim-Dubois
Copyright(s) : © Région Rhône-Alpes, Inventaire général du patrimoine culturel ; © Ville de Lyon

Extrait de la carte industrielle du Rhône (AMLyon), 1932, Cluzel, façonnage du papier

IVR82_20096901705NUCA
Auteur de l'illustration : Nadine Halitim-Dubois
© Région Rhône-Alpes, Inventaire général du patrimoine culturel ; © Ville de Lyon
reproduction soumise à autorisation du titulaire des droits d'exploitation

Vue générale, avenue Lacassagne

IVR82_20096901713NUCA
Auteur de l'illustration : Nadine Halitim-Dubois
© Région Rhône-Alpes, Inventaire général du patrimoine culturel ; © Ville de Lyon
reproduction soumise à autorisation du titulaire des droits d'exploitation

Usine, façade principale, avenue Lacassagne.

IVR82_20096901712NUCA
Auteur de l'illustration : Nadine Halitim-Dubois
© Région Rhône-Alpes, Inventaire général du patrimoine culturel ; © Ville de Lyon
reproduction soumise à autorisation du titulaire des droits d'exploitation

Entrée principale, avenue Lacassagne

IVR82_20096901716NUCA
Auteur de l'illustration : Nadine Halitim-Dubois
© Région Rhône-Alpes, Inventaire général du patrimoine culturel ; © Ville de Lyon
reproduction soumise à autorisation du titulaire des droits d'exploitation

Villa, détail du mur peint (premier étage), avenue Lacassagne.

IVR82_20096901715NUCA
Auteur de l'illustration : Nadine Halitim-Dubois
© Région Rhône-Alpes, Inventaire général du patrimoine culturel ; © Ville de Lyon
reproduction soumise à autorisation du titulaire des droits d'exploitation

Villa, détail du mur peint, avenue Lacassagne

IVR82_20096901714NUCA
Auteur de l'illustration : Nadine Halitim-Dubois
© Région Rhône-Alpes, Inventaire général du patrimoine culturel ; © Ville de Lyon
reproduction soumise à autorisation du titulaire des droits d'exploitation

Façade latérale, vue nord ouest, villa et usine.

IVR82_20096901710NUCA
Auteur de l'illustration : Nadine Halitim-Dubois
© Région Rhône-Alpes, Inventaire général du patrimoine culturel ; © Ville de Lyon
reproduction soumise à autorisation du titulaire des droits d'exploitation

Façade latérale, vue sud ouest (issue de secours)

IVR82_20096901711NUCA
Auteur de l'illustration : Nadine Halitim-Dubois
© Région Rhône-Alpes, Inventaire général du patrimoine culturel ; © Ville de Lyon
reproduction soumise à autorisation du titulaire des droits d'exploitation

façade arrière de l'usine, vue nord est.

IVR82_20096901708NUCA
Auteur de l'illustration : Nadine Halitim-Dubois
© Région Rhône-Alpes, Inventaire général du patrimoine culturel ; © Ville de Lyon
reproduction soumise à autorisation du titulaire des droits d'exploitation

façade arrière de l'usine, vue nord.

IVR82_20096901709NUCA
Auteur de l'illustration : Nadine Halitim-Dubois
© Région Rhône-Alpes, Inventaire général du patrimoine culturel ; © Ville de Lyon
reproduction soumise à autorisation du titulaire des droits d'exploitation

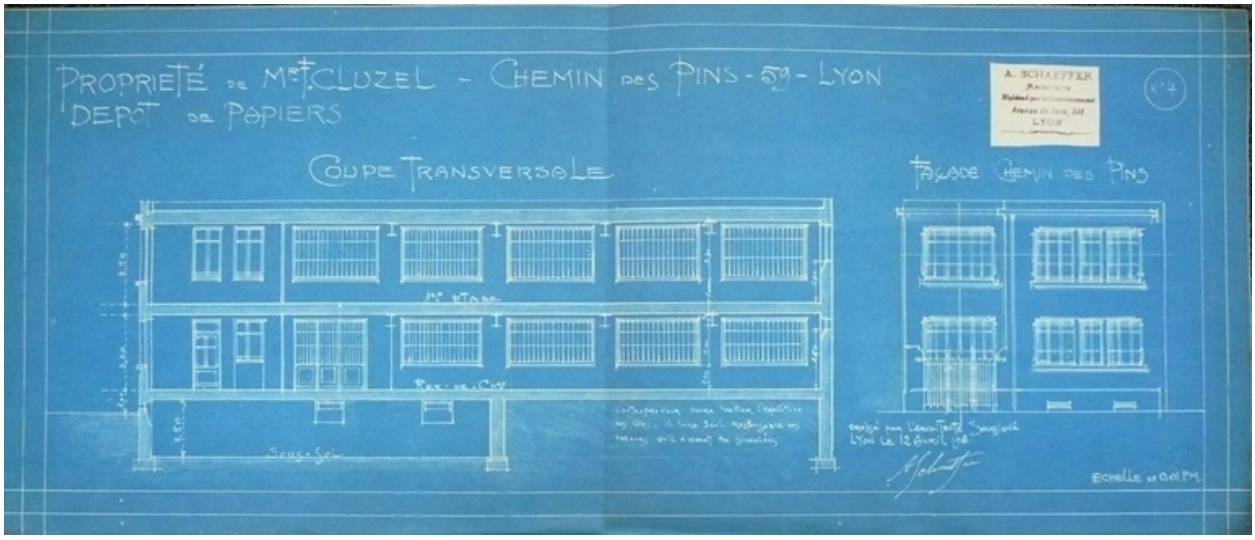

AC Lyon : sans cote, coupe transversale et façade sur rue d'une usine pour monsieur Cluzel par monsieur Schaeffer, 1913.

IVR82_20096901682NUCA
Auteur de l'illustration : Nadine Halitim-Dubois
© Région Rhône-Alpes, Inventaire général du patrimoine culturel ; © Ville de Lyon
reproduction soumise à autorisation du titulaire des droits d'exploitation



AC Lyon : sans cote, coupe transversale et façade sur le jardin de l'usine de monsieur Cluzel par monsieur Schaeffer, 1913.

IVR82_20096901759NUCA
Auteur de l'illustration : Nadine Halitim-Dubois
© Région Rhône-Alpes, Inventaire général du patrimoine culturel ; © Ville de Lyon
reproduction soumise à autorisation du titulaire des droits d'exploitation

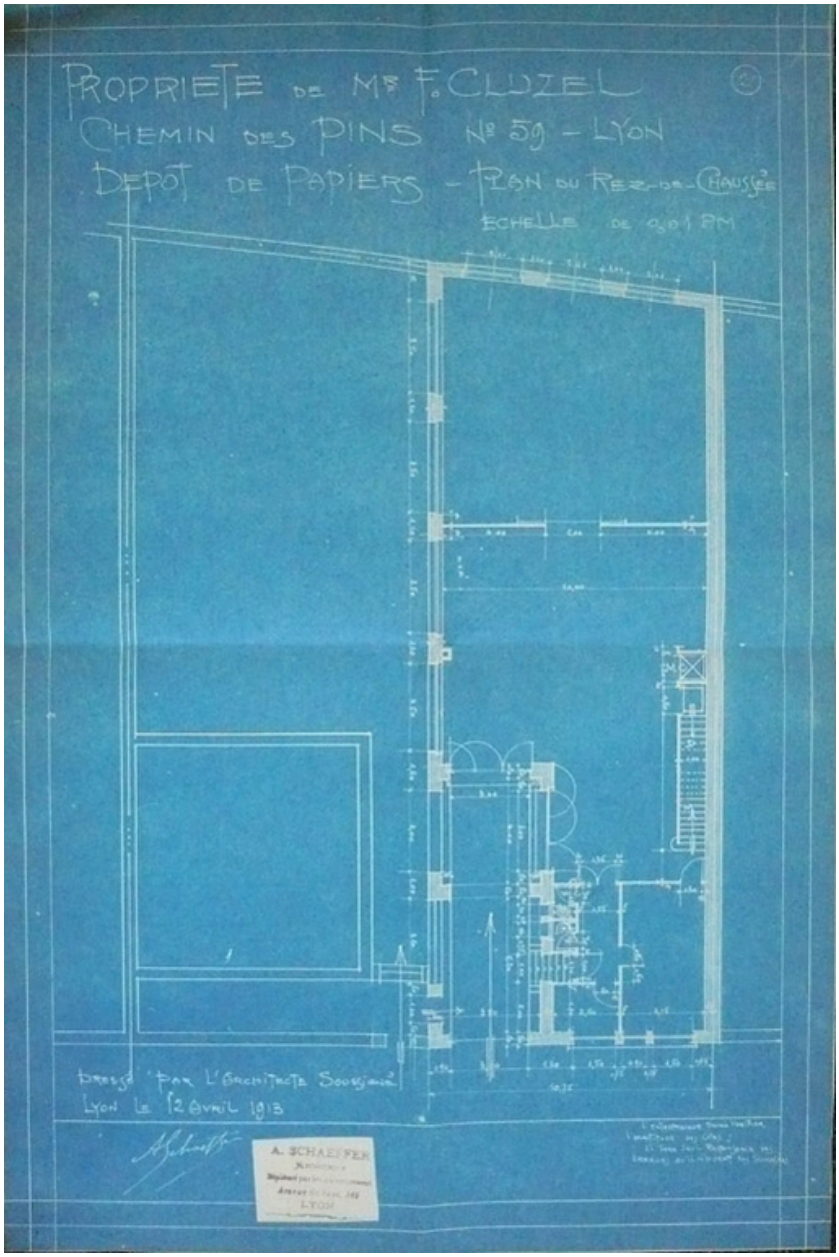

AC Lyon : sans cote, plan du rez-de-chaussée de l'usine de monsieur Cluzel par monsieur Schaeffer, 1913.

IVR82_20096901760NUCA
Auteur de l'illustration : Nadine Halitim-Dubois
© Région Rhône-Alpes, Inventaire général du patrimoine culturel ; © Ville de Lyon
reproduction soumise à autorisation du titulaire des droits d'exploitation

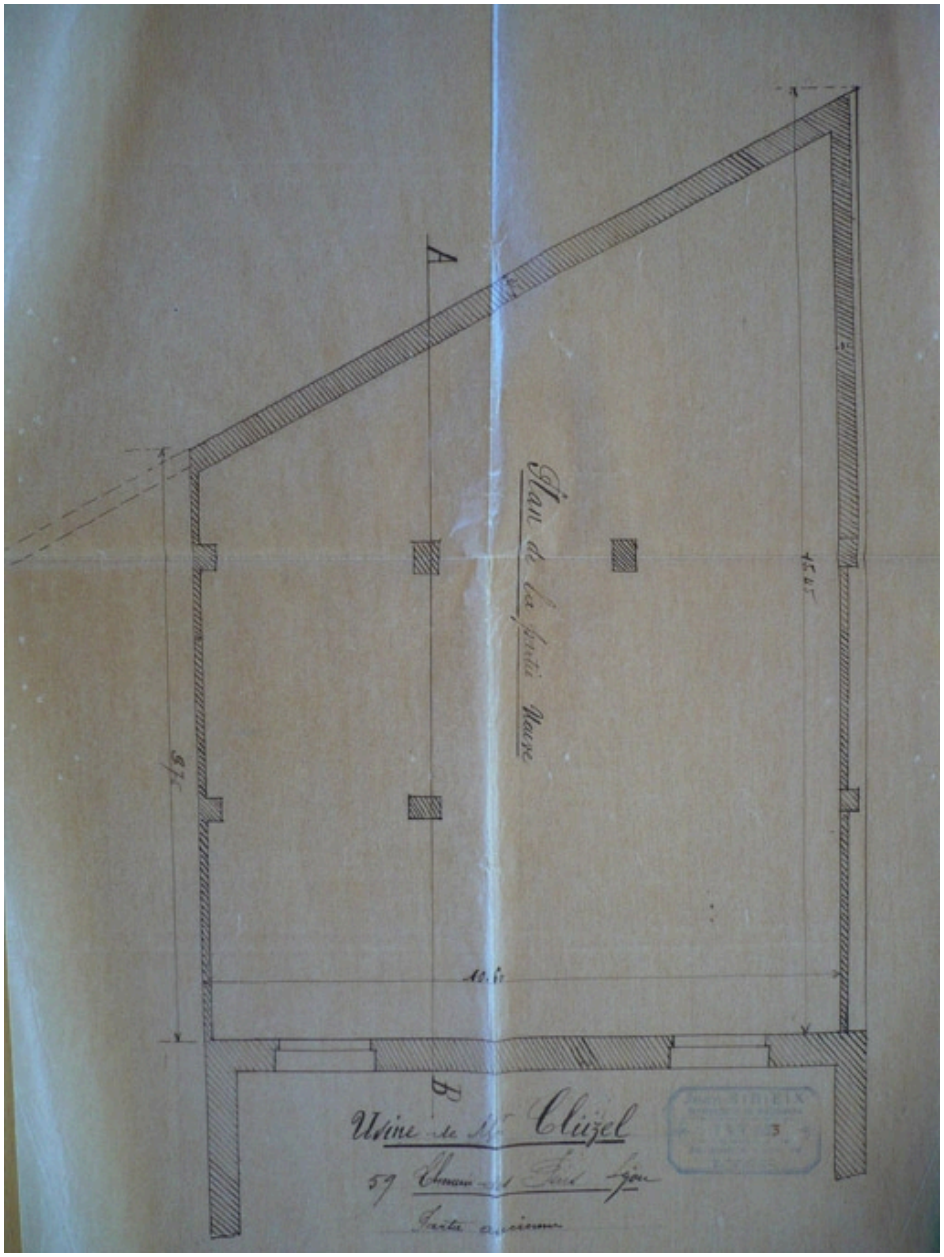

AC Lyon : sans cote, plan de la construction d'une annexe à l'usine de monsieur Cluzel par monsieur Sirieix (entrepeneur), 1923.

IVR82_20096901761NUC
Auteur de l'illustration : Nadine Halitim-Dubois
© Région Rhône-Alpes, Inventaire général du patrimoine culturel ; © Ville de Lyon
reproduction soumise à autorisation du titulaire des droits d'exploitation



AC Lyon : 344 WP 202 PCA n°0211, élévation façade postérieure de l'usine (surrélévation) de M. Cluzel par M. Schaeffer, 1926

IVR82_20096901841NUCA
Auteur de l'illustration (reproduction) : Gilles Bernasconi
© Région Rhône-Alpes, Inventaire général du patrimoine culturel ; © Ville de Lyon
reproduction soumise à autorisation du titulaire des droits d'exploitation



AC Lyon : 344 WP 202 PCA n°0211, coupe transversale de l'usine (surrélévation) de M. Cluzel par M. Schaeffer, 1926

IVR82_20096901840NUCA
Auteur de l'illustration (reproduction) : Gilles Bernasconi
© Région Rhône-Alpes, Inventaire général du patrimoine culturel ; © Ville de Lyon
reproduction soumise à autorisation du titulaire des droits d'exploitation

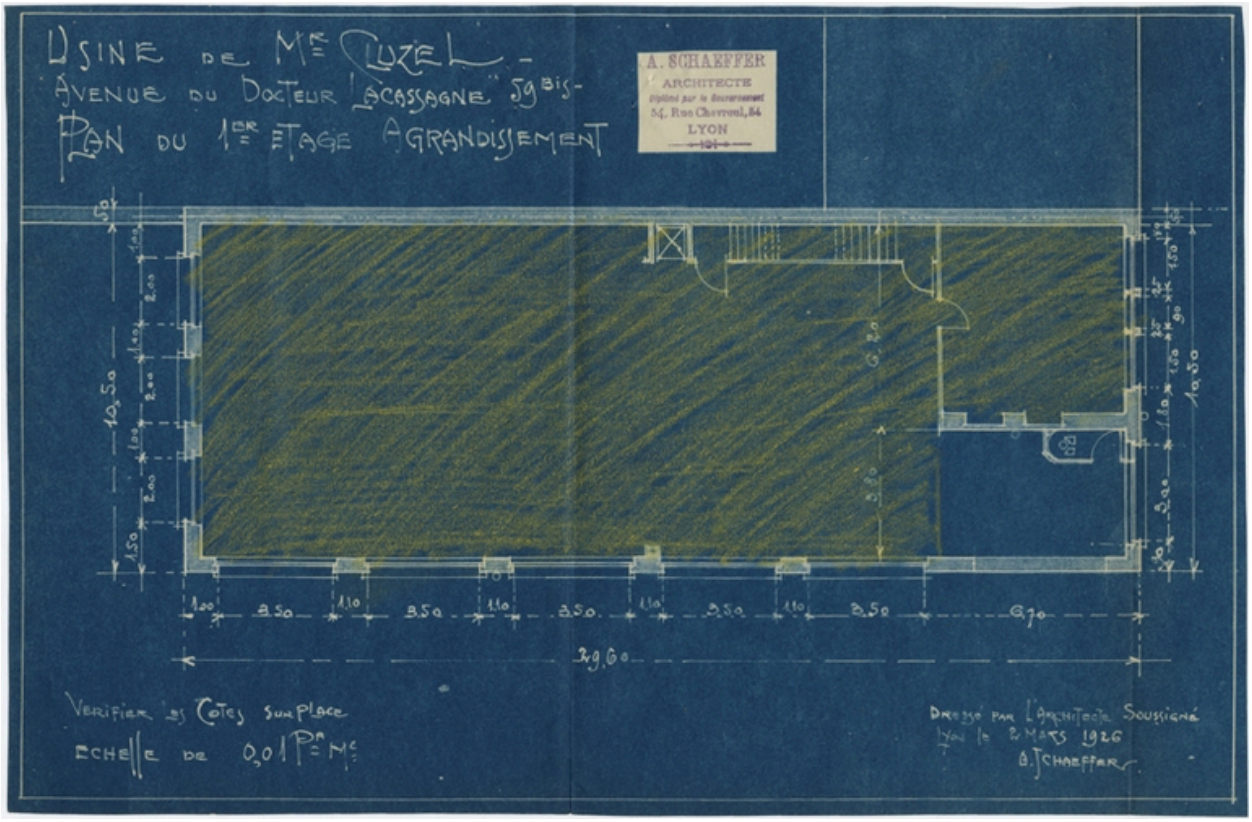

AC Lyon : 344 WP 202 PCA n°0211, plan du 1er étage de l'usine (agrandissement) de M. Cluzel par M. Schaeffer, 1926

IVR82_20096901842NUCA
Auteur de l'illustration (reproduction) : Gilles Bernasconi
© Région Rhône-Alpes, Inventaire général du patrimoine culturel ; © Ville de Lyon
reproduction soumise à autorisation du titulaire des droits d'exploitation

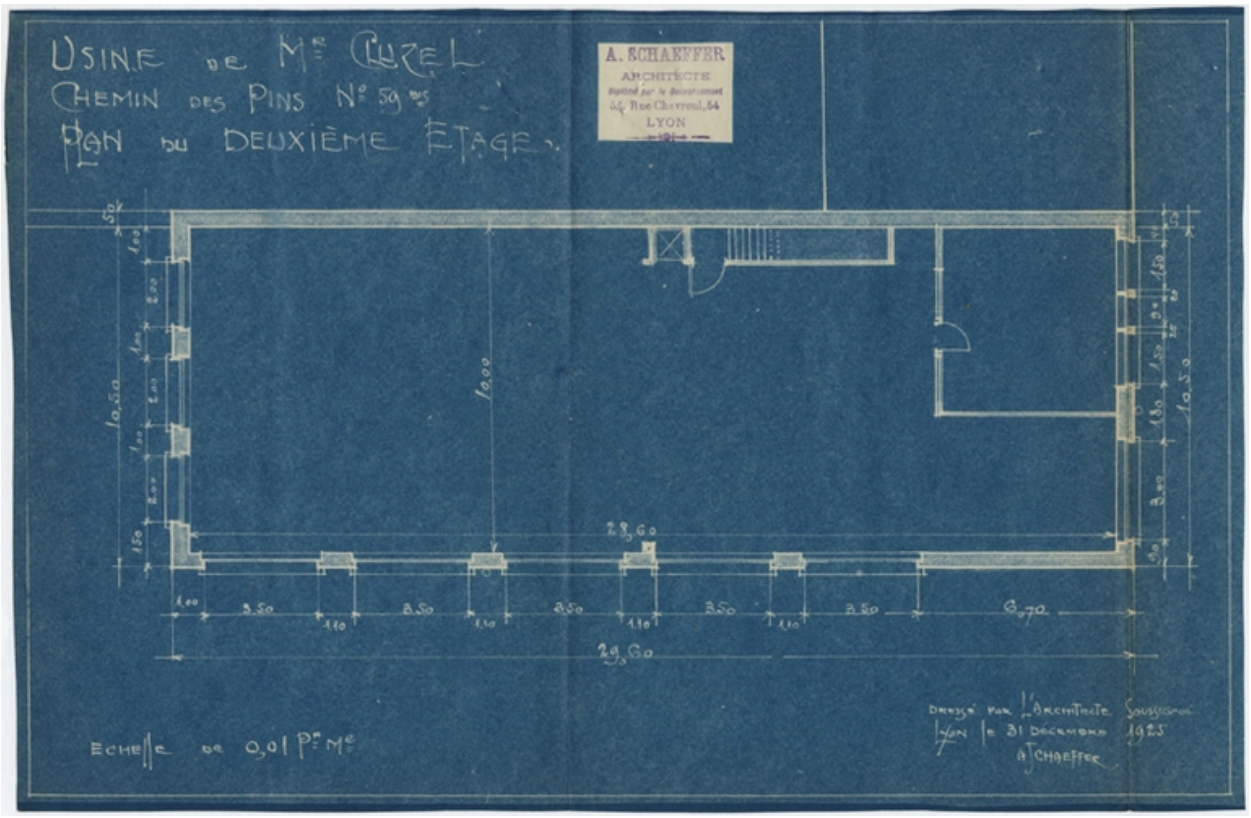

AC Lyon : 344 WP 202 PCA n°0211, plan du 2ème étage de l'usine de M. Cluzel par M. Schaeffer, 1926

IVR82_20096901843NUCA
Auteur de l'illustration (reproduction) : Gilles Bernasconi
© Région Rhône-Alpes, Inventaire général du patrimoine culturel ; © Ville de Lyon
reproduction soumise à autorisation du titulaire des droits d'exploitation