Rhône-Alpes, Savoie
Saint-Pierre-d'Entremont
Chez Joubert
Chez Joubert

Moulin de Chez Joubert actuellement logement

Références du dossier

Numéro de dossier : IA73002611
Date de l'enquête initiale : 2009
Date(s) de rédaction : 2010
Cadre de l'étude : patrimoine industriel Patrimoine hydraulique des Pays de Savoie
Degré d'étude : monographié

Désignation

Dénomination : moulin
Parties constituantes non étudiées : atelier de fabrication, logement

Compléments de localisation

Milieu d'implantation : en écart
Réseau hydrographique : Ruisseau le Cozon
Références cadastrales : 2007. B 13, 14, 15, 16, 17, 18

Historique

Un chronogramme, 1751, sur un linteau d'une porte du moulin aval permet de situer l'installation des artifices au milieu du 18e siècle. Le premier cadastre français de 1908 présente trois moulins, dont deux seulement en activité, appartenant à Jean Baffert. Les deux moulins, à blé situés à l'amont et le moulin à huile à l'aval, cessent leur activité au cours du 20e siècle. Ils sont tous les deux transformés en logement.

Période(s) principale(s) : 3e quart 18e siècle
Dates : 1751 (porte la date)

Description

Le site se compose de trois bâtiments : deux anciens moulins et un four à pain. Les deux artifices étaient alimentés par une dérivation sur le ruisseau le Cozon. Un canal à ciel ouvert, aujourd'hui asséché, se divisait en deux au niveau du moulin amont (au nord du site) puis un canal alimentait le moulin aval (au sud). Le premier bâtiment est de plan rectangulaire, il comporte deux parties. La première partie au nord-ouest correspond à l'ancien moulin, elle est construite en pierre maçonnée. Une aile, au sud-est, complète le bâtiment. Les deux parties disposent d'un étage de soubassement, d'un étage et d'un étage de comble. Sur la partie nord-ouest, deux arcs brisés sont visibles. Ils permettaient l'écoulement de l'eau. Ce bâtiment a un toit à longs pans en tôle ondulée. Le deuxième bâtiment, au sud du site, est de plan rectangulaire sur trois niveaux : un étage de soubassement, un étage et un étage de comble. Un arc, pour le canal de fuite, est visible sur la façade ouest. Le toit est à longs pans en ardoise. Les deux anciens moulins ont été transformés en logement, les réhabilitations sont récentes. Le troisième bâtiment est un four à pain. Il se situe à l'ouest près du pont d'accès sur le ruisseau le Cozon.

Eléments descriptifs

Matériau(x) du gros-oeuvre, mise en oeuvre et revêtement : pierre ; bois ; béton
Matériau(x) de couverture : tôle ondulée, ardoise
Plan : plan rectangulaire régulier
Étage(s) ou vaisseau(x) : étage de soubassement, rez-de-chaussée, 1 étage carré, étage de comble

Type(s) de couverture : toit à longs pans
Énergies : énergie hydraulique

Typologies et état de conservation

État de conservation : bon état

Statut, intérêt et protection

Statut de la propriété : propriété privée

Références documentaires

Documents d'archive

- **FR.AD073, 3P 7272, 1908.**
  FR.AD073, 3P 7272, Premier cadastre français, Saint-Pierre-d'Entremont, Section A, feuille 5, 1908.
  AD Savoie : 3P 7272

- **FR.AD073, 3P 7273, 1965.**
  FR.AD073, 3P 7273, Cadastre rénové, Saint-Pierre-d'Entremont, Section A, feuille 5, 1965.
  AD Savoie : 3P 7273

Documents figurés

- **Cadastre actuel de 2007**
  Cadastre actuel, consulté en 2007 (Accès internet : <URL : https://www.cadastre.gouv.fr/scpc/rechercherPlan.do#)

Bibliographie

- **PNR de Chartreuse, Etat des lieux patrimonial, 2006.**
  Parc Naturel Régional de Chartreuse, *État des lieux patrimonial, Saint-Pierre-d'Entremont*, 2006.
  p. 17 à 18 et 47 à 48

Illustrations

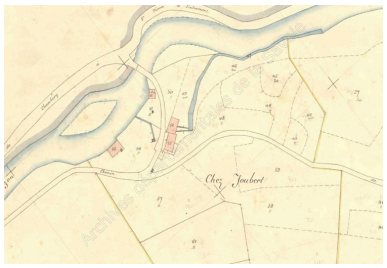

Premier cadastre français, 1908. Cadastre de 1908 AD Savoie. 3P 7272 Phot. Yannick Milleret IVR82_20107300599NUCA

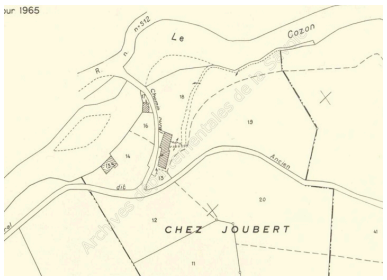

Cadastre rénové, 1965. Cadastre de 1965 AD Savoie. 3P 7273 Phot. Yannick Milleret IVR82_20107300600NUCA

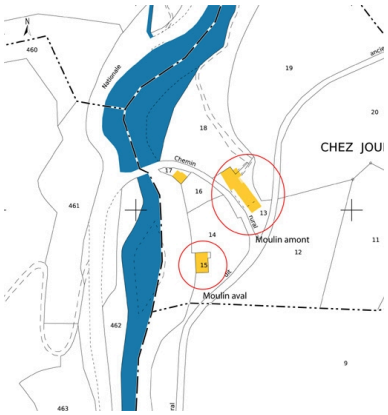

Cadastre actuel, 2007 Phot. Yannick Milleret IVR82_20107300601NUCA

Vue générale du moulin amont
Phot. Yannick Milleret
IVR82_20107300602NUCA

Vue générale du moulin aval
Phot. Yannick Milleret
IVR82_20107300603NUCA

Détail des arcs brisés
du moulin amont
Phot. Yannick Milleret
IVR82_20107300604NUCA

Vue du canal de dérivation asséché
Phot. Yannick Milleret
IVR82_20107300605NUCA

Dossiers liés

Dossiers de synthèse :
Patrimoine hydraulique de la Savoie : présentation de l'étude départementale (IA00141274) Rhône-Alpes, Savoie, Savoie
Oeuvre(s) contenue(s) :
Oeuvre(s) en rapport :
Paysage du bassin-versant du Guiers (IA73002678) Rhône-Alpes, Savoie, La Bridoire

Auteur(s) du dossier : Yannick Milleret
Copyright(s) : © Région Rhône-Alpes, Inventaire général du patrimoine culturel ; © Assemblée des Pays de Savoie

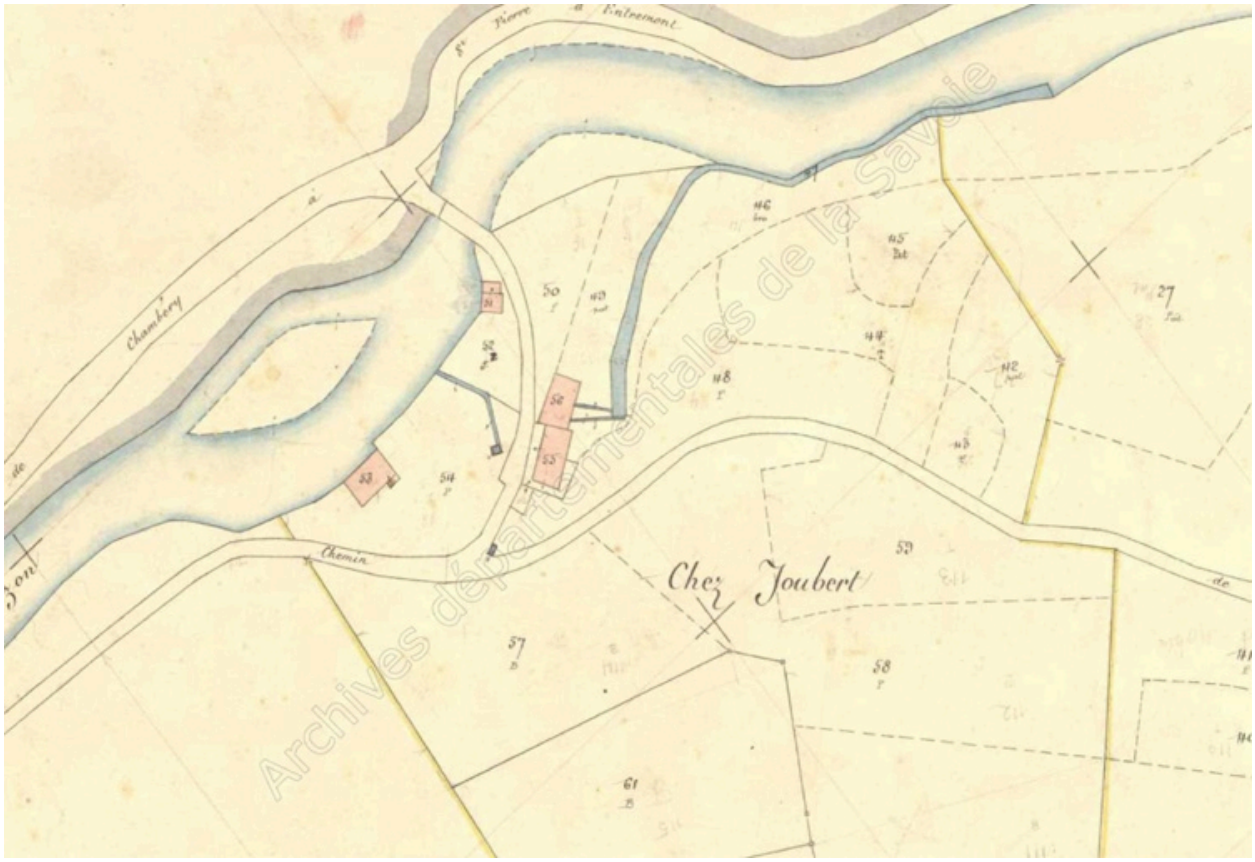

Premier cadastre français, 1908. Cadastre de 1908 AD Savoie. 3P 7272

Référence du document reproduit :

- **FR.AD073, 3P 7272, 1908.**
  FR.AD073, 3P 7272, Premier cadastre français, Saint-Pierre-d'Entremont, Section A, feuille 5, 1908.
  AD Savoie : 3P 7272

IVR82_20107300599NUCA
Auteur de l'illustration : Yannick Milleret
© Région Rhône-Alpes, Inventaire général du patrimoine culturel ; © Assemblée des Pays de Savoie
reproduction soumise à autorisation du titulaire des droits d'exploitation

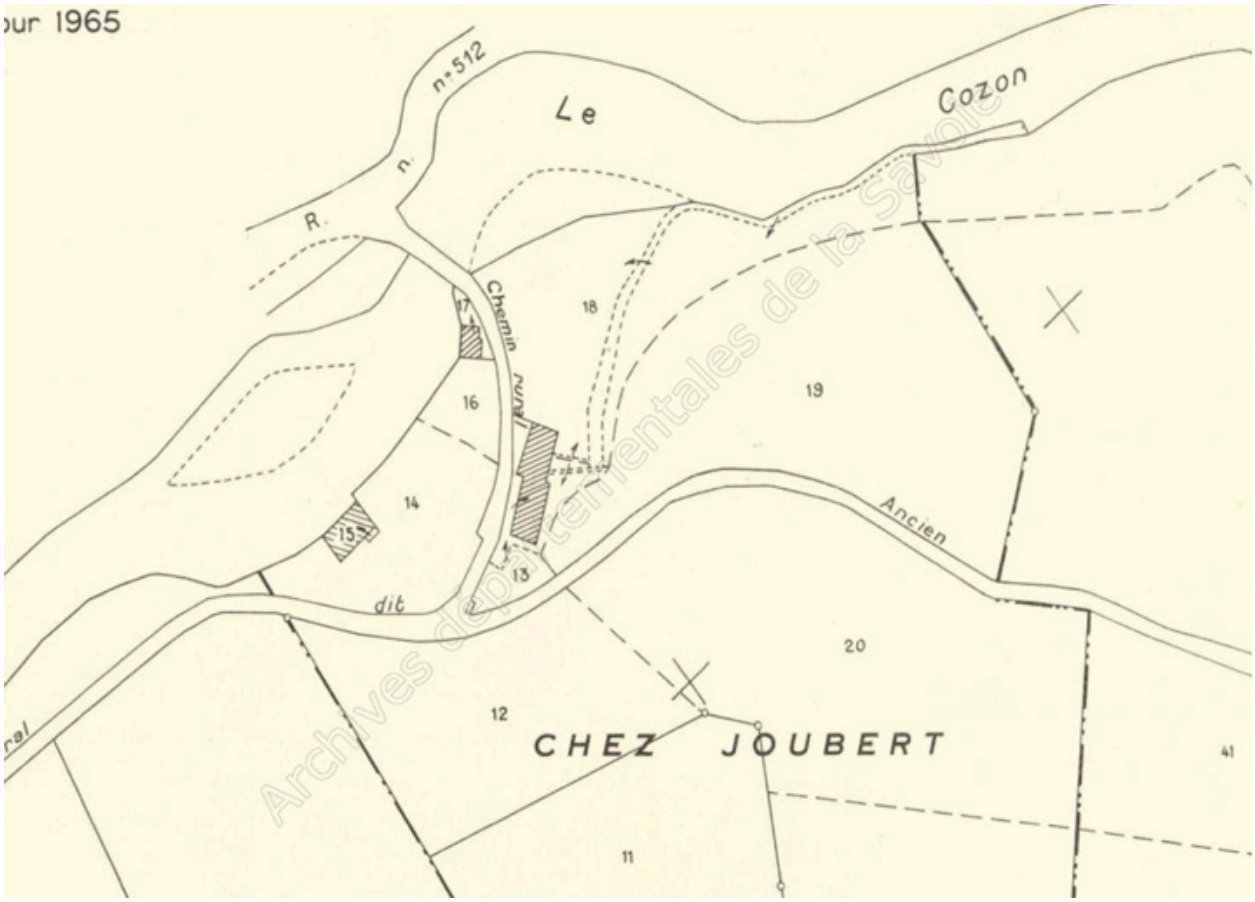

Cadastre rénové, 1965. Cadastre de 1965 AD Savoie. 3P 7273

Référence du document reproduit :

- **FR.AD073, 3P 7273, 1965.**
  FR.AD073, 3P 7273, Cadastre rénové, Saint-Pierre-d'Entremont, Section A, feuille 5, 1965.
  AD Savoie : 3P 7273

IVR82_20107300600NUCA
Auteur de l'illustration : Yannick Milleret
© Région Rhône-Alpes, Inventaire général du patrimoine culturel ; © Assemblée des Pays de Savoie
reproduction soumise à autorisation du titulaire des droits d'exploitation

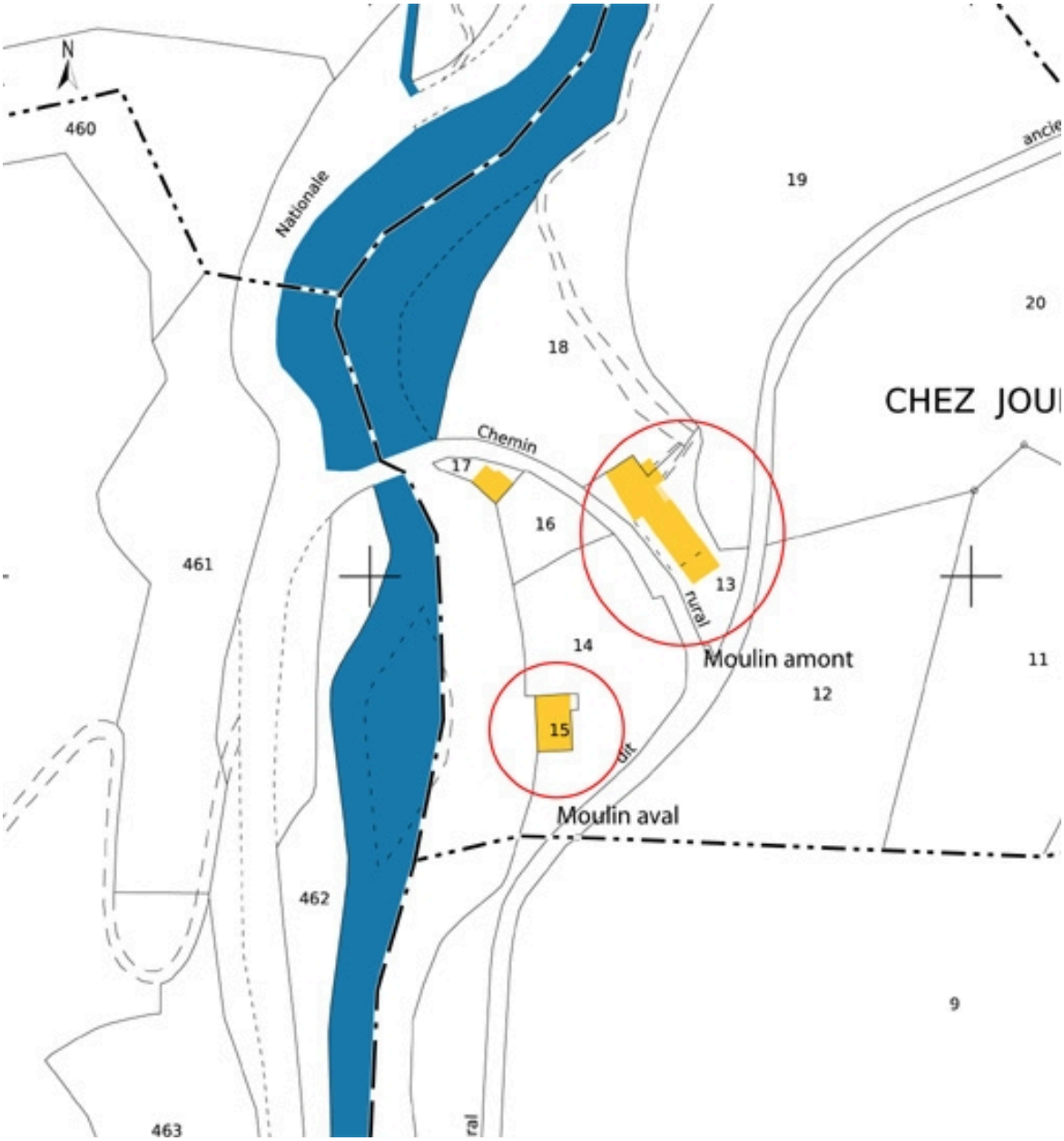

Cadastre actuel, 2007

Référence du document reproduit :

- **Cadastre actuel de 2007**
  Cadastre actuel, consulté en 2007 (Accès internet : <URL : https://www.cadastre.gouv.fr/scpc/rechercherPlan.do#)

IVR82_20107300601NUCA
Auteur de l'illustration : Yannick Milleret
© Région Rhône-Alpes, Inventaire général du patrimoine culturel ; © Assemblée des Pays de Savoie
reproduction soumise à autorisation du titulaire des droits d'exploitation

Vue générale du moulin amont

IVR82_20107300602NUCA
Auteur de l'illustration : Yannick Milleret
© Région Rhône-Alpes, Inventaire général du patrimoine culturel ; © Assemblée des Pays de Savoie
reproduction soumise à autorisation du titulaire des droits d'exploitation

Vue générale du moulin aval

IVR82_20107300603NUCA
Auteur de l'illustration : Yannick Milleret
© Région Rhône-Alpes, Inventaire général du patrimoine culturel ; © Assemblée des Pays de Savoie
reproduction soumise à autorisation du titulaire des droits d'exploitation

Détail des arcs brisés du moulin amont

IVR82_20107300604NUCA
Auteur de l'illustration : Yannick Milleret
© Région Rhône-Alpes, Inventaire général du patrimoine culturel ; © Assemblée des Pays de Savoie
reproduction soumise à autorisation du titulaire des droits d'exploitation

Vue du canal de dérivation asséché

IVR82_20107300605NUCA
Auteur de l'illustration : Yannick Milleret
© Région Rhône-Alpes, Inventaire général du patrimoine culturel ; © Assemblée des Pays de Savoie
reproduction soumise à autorisation du titulaire des droits d'exploitation