



Auvergne, Puy-de-Dôme  
Thiers  
rue Edgar-Quinet

## Rue Edgar-Quinet

### Références du dossier

Numéro de dossier : IA63001246  
Date de l'enquête initiale : 2008  
Date(s) de rédaction : 2013  
Cadre de l'étude : enquête thématique régionale pentes de la commune de Thiers  
Degré d'étude : repéré

### Désignation

Dénomination : rue  
Appellation : rue Edgar-Quinet

### Compléments de localisation

Milieu d'implantation : en ville  
Références cadastrales :

### Historique

La rue Edgar-Quinet figure en particulier, selon un tracé approximativement similaire à l'actuel, sur le plan de la ville de Thiers datant du milieu du 18<sup>e</sup> siècle. Sur l'atlas de 1768, elle est portée dans sa partie ouest comme "chemin de Thiers à la fontaine de Channelle", et dans sa partie est comme "chemin de Thiers aux Papeteries de Mr Durand". En 1836, elle porte le nom de "rue de Channelle" sur le plan cadastral. C'est une rue très longue qui, partant du centre-ville au départ de la rue de Lyon, rejoint les usines aux abords de la Durolle, dans le secteur appelé "Le Bout du Monde" (rue de l'Industrie).  
Période(s) principale(s) : 18<sup>e</sup> siècle (?, )

### Description

La rue Edgar-Quinet suit un tracé assez sinueux mais orienté globalement ouest - est, depuis le haut vers le bas. Elle présente une pente moyenne de 8,6 %.

### Éléments descriptifs

### Typologies et état de conservation


Typologies : rue sur double pente ; rue perpendiculaire à la pente ; rue à bâti discontinu ; rue à murs de clôture parallèles à la chaussée

### Références documentaires

#### Périodiques

- **Les crozes. 1987.**  
KRISTOS, André. **Les crozes. Le pays thiernois**, juin 1987, n° 9.  
p. 12  
Région Auvergne-Rhône-Alpes, SRI, site de Clermont

## Illustrations



Site de la rue, et au-delà, de la rue de Lyon. A l'arrière-plan, le rocher de la Margeride.

Phot. Roger Choplain,  
Phot. Roland Maston  
IVR83\_20036302630X



Immeubles du haut de la rue.  
Phot. Jean-Michel Périn  
IVR83\_20116301204NUC4A



Carrefour des rues de Lyon et Edgar-Quinet (à droite).  
Phot. Jean-Michel Périn  
IVR83\_20116301203NUC4A




Partie haute de la rue, en direction de la rue de Lyon.

Phot. Jean-Michel Périn  
IVR83\_20116301202NUC4A



Haut de la rue depuis le croisement avec la rue de Lyon.

Phot. Jean-Michel Périn  
IVR83\_20116301197NUC4A



Vue partielle de la rue et, en fond de perspective, le quartier haut de Turelet.

Phot. Jean-Michel Périn  
IVR83\_20116301194NUC4A



Vue partielle de la rue en direction de la rue de Lyon.

Phot. Jean-Michel Périn  
IVR83\_20116301192NUC4A



Partie haute de la rue en direction de la rue de Lyon.  
Phot. Jean-Michel Périn  
IVR83\_20116301193NUC4A



La rue dans sa partie médiane.  
Phot. Jean-Michel Périn  
IVR83\_20116300982NUC4A



La rue dans sa partie médiane.  
Phot. Jean-Michel Périn  
IVR83\_20116301190NUC4A

Partie ouest de la rue, avec, en fond de perspective, des immeubles et jardins de la rue de Lyon.  
Phot. Jean-Michel Périn  
IVR83\_20116301181NUC4A



La rue dans sa partie médiane. En fond de perspective, les immeubles de la rue de Lyon et des quartiers hauts.  
Phot. Jean-Michel Périn  
IVR83\_20116301189NUC4A



La rue dans sa partie médiane. En fond de perspective, les immeubles de la rue de Lyon et des quartiers hauts.  
Phot. Jean-Michel Périn  
IVR83\_20116301188NUC4A




La rue dans sa partie médiane. En fond de perspective, les immeubles de l'avenue Pierre-Guérin, de la rue de Lyon et des quartiers hauts.  
Phot. Jean-Michel Périn  
IVR83\_20116301187NUC4A



Vue partielle de la rue en direction de la vallée de la Durolle.  
Phot. Jean-Michel Périn  
IVR83\_20116301183NUC4A



La rue dans sa partie médiane.  
Phot. Jean-Michel Périn  
IVR83\_20116301182NUC4A



La rue dans sa partie basse, en direction de la vallée des usines.  
Phot. Jean-Michel Périn  
IVR83\_20116301034NUC4A



La rue dans sa partie basse, en direction de la vallée des usines.  
Phot. Jean-Michel Périn


IVR83\_20116301020NUC4A



Partie basse de la rue.  
Phot. Jean-Michel Périn  
IVR83\_20116301019NUC4A



La rue dans sa partie basse, en  
direction de la vallée des usines.  
Phot. Jean-Michel Périn  
IVR83\_20116301018NUC4A



La rue dans sa moitié inférieure.  
Phot. Jean-Michel Périn  
IVR83\_20116300984NUC4A




La rue dans sa moitié inférieure.  
Phot. Jean-Michel Périn  
IVR83\_20116300983NUC4A

## Dossiers liés

Est partie constituante de : Réseau viaire thiernois (IA63001226) Auvergne, Puy-de-Dôme, Thiers

Auteur(s) du dossier : Brigitte Ceroni

Copyright(s) : © Région Auvergne - Inventaire général du Patrimoine culturel



Site de la rue, et au-delà, de la rue de Lyon. A l'arrière-plan, le rocher de la Margeride.

IVR83\_20036302630X

Auteur de l'illustration : Roger Choplain, Auteur de l'illustration : Roland Maston

© Région Auvergne - Inventaire général du Patrimoine culturel, ADAGP

communication libre, reproduction soumise à autorisation



Immeubles du haut de la rue.

IVR83\_20116301204NUC4A

Auteur de l'illustration : Jean-Michel Périn

© Région Auvergne - Inventaire général du Patrimoine culturel, ADAGP  
communication libre, reproduction soumise à autorisation



Carrefour des rues de Lyon et Edgar-Quinet (à droite).

IVR83\_20116301203NUC4A

Auteur de l'illustration : Jean-Michel Périn

© Région Auvergne - Inventaire général du Patrimoine culturel, ADAGP  
communication libre, reproduction soumise à autorisation



Partie haute de la rue, en direction de la rue de Lyon.

IVR83\_20116301202NUC4A

Auteur de l'illustration : Jean-Michel Périn

© Région Auvergne - Inventaire général du Patrimoine culturel, ADAGP  
communication libre, reproduction soumise à autorisation





Haut de la rue depuis le croisement avec la rue de Lyon.

IVR83\_20116301197NUC4A

Auteur de l'illustration : Jean-Michel Périn

© Région Auvergne - Inventaire général du Patrimoine culturel, ADAGP  
communication libre, reproduction soumise à autorisation



Vue partielle de la rue et, en fond de perspective, le quartier haut de Turelet.

IVR83\_20116301194NUC4A

Auteur de l'illustration : Jean-Michel Périn

© Région Auvergne - Inventaire général du Patrimoine culturel, ADAGP  
communication libre, reproduction soumise à autorisation



Partie haute de la rue en direction de la rue de Lyon.

IVR83\_20116301193NUC4A

Auteur de l'illustration : Jean-Michel Périn

© Région Auvergne - Inventaire général du Patrimoine culturel, ADAGP  
communication libre, reproduction soumise à autorisation



Vue partielle de la rue en direction de la rue de Lyon.

IVR83\_20116301192NUC4A

Auteur de l'illustration : Jean-Michel Périn

© Région Auvergne - Inventaire général du Patrimoine culturel, ADAGP  
communication libre, reproduction soumise à autorisation



Partie ouest de la rue, avec, en fond de perspective, des immeubles et jardins de la rue de Lyon.

IVR83\_20116301181NUC4A

Auteur de l'illustration : Jean-Michel Périn

© Région Auvergne - Inventaire général du Patrimoine culturel, ADAGP  
communication libre, reproduction soumise à autorisation



La rue dans sa partie médiane.

IVR83\_20116300982NUC4A

Auteur de l'illustration : Jean-Michel Périn

© Région Auvergne - Inventaire général du Patrimoine culturel, ADAGP  
communication libre, reproduction soumise à autorisation



La rue dans sa partie médiane.

IVR83\_20116301190NUC4A

Auteur de l'illustration : Jean-Michel Périn

© Région Auvergne - Inventaire général du Patrimoine culturel, ADAGP  
communication libre, reproduction soumise à autorisation



La rue dans sa partie médiane. En fond de perspective, les immeubles de la rue de Lyon et des quartiers hauts.

IVR83\_20116301189NUC4A

Auteur de l'illustration : Jean-Michel Périn

© Région Auvergne - Inventaire général du Patrimoine culturel, ADAGP  
communication libre, reproduction soumise à autorisation





La rue dans sa partie médiane. En fond de perspective, les immeubles de la rue de Lyon et des quartiers hauts.

IVR83\_20116301188NUC4A

Auteur de l'illustration : Jean-Michel Périn

© Région Auvergne - Inventaire général du Patrimoine culturel, ADAGP  
communication libre, reproduction soumise à autorisation



La rue dans sa partie médiane. En fond de perspective, les immeubles de l'avenue Pierre-Guérin, de la rue de Lyon et des quartiers hauts.

IVR83\_20116301187NUC4A

Auteur de l'illustration : Jean-Michel Périn

© Région Auvergne - Inventaire général du Patrimoine culturel, ADAGP  
communication libre, reproduction soumise à autorisation



Vue partielle de la rue en direction de la vallée de la Durolle.

IVR83\_20116301183NUC4A

Auteur de l'illustration : Jean-Michel Périn

© Région Auvergne - Inventaire général du Patrimoine culturel, ADAGP  
communication libre, reproduction soumise à autorisation



La rue dans sa partie médiane.

IVR83\_20116301182NUC4A

Auteur de l'illustration : Jean-Michel Périn

© Région Auvergne - Inventaire général du Patrimoine culturel, ADAGP  
communication libre, reproduction soumise à autorisation



La rue dans sa partie basse, en direction de la vallée des usines.

IVR83\_20116301034NUC4A

Auteur de l'illustration : Jean-Michel Périn

© Région Auvergne - Inventaire général du Patrimoine culturel, ADAGP  
communication libre, reproduction soumise à autorisation



La rue dans sa partie basse, en direction de la vallée des usines.

IVR83\_20116301020NUC4A

Auteur de l'illustration : Jean-Michel Périn

© Région Auvergne - Inventaire général du Patrimoine culturel, ADAGP  
communication libre, reproduction soumise à autorisation




Partie basse de la rue.

IVR83\_20116301019NUC4A

Auteur de l'illustration : Jean-Michel Périn

© Région Auvergne - Inventaire général du Patrimoine culturel, ADAGP  
communication libre, reproduction soumise à autorisation



La rue dans sa partie basse, en direction de la vallée des usines.

IVR83\_20116301018NUC4A

Auteur de l'illustration : Jean-Michel Périn

© Région Auvergne - Inventaire général du Patrimoine culturel, ADAGP  
communication libre, reproduction soumise à autorisation





La rue dans sa moitié inférieure.

IVR83\_20116300984NUC4A

Auteur de l'illustration : Jean-Michel Périn

© Région Auvergne - Inventaire général du Patrimoine culturel, ADAGP  
communication libre, reproduction soumise à autorisation



La rue dans sa moitié inférieure.

IVR83\_20116300983NUC4A

Auteur de l'illustration : Jean-Michel Périn

© Région Auvergne - Inventaire général du Patrimoine culturel, ADAGP  
communication libre, reproduction soumise à autorisation