Rhône-Alpes, Savoie
Ruffieux
73 Ruffieux, la Loi, 01 Culoz, Landaize

Bac à traille de la Loi (disparu)

Références du dossier

Numéro de dossier : IA73002524
Date de l'enquête initiale : 2010
Date(s) de rédaction : 2011
Cadre de l'étude : enquête thématique régionale Points de franchissement du Rhône
Degré d'étude : repéré

Désignation

Dénomination : bac
Précision sur la dénomination : bac à traille ; bac voiturier
Appellation : bac de la Loi

Compléments de localisation

oeuvre située en partie sur le département 01, oeuvre située en partie sur la commune Nattages
Milieu d'implantation : isolé
Réseau hydrographique : Rhône
Références cadastrales :

Historique

En rive droite du Rhône, Culoz était à l'époque romaine doté de deux ports. Bien plus tard, le village fut relié à deux hameaux de la rive opposée, par deux bacs portant le nom de ces lieux-dits : la Loi (dépendant de Ruffieux) et Le Mollard (dépendant de Vions). C'est le 9 décembre 1856 que la commune de Culoz se voit offrir l'établissement du bac à traille de la Loi, en compensation du pont dont la construction lui a été refusée à deux reprises. Ce bac voiturier semble avoir fonctionné assez rapidement ; il est en tout cas emprunté le 31 octobre 1857, à l'occasion de la cérémonie de pose de la première pierre du pont ferroviaire de Culoz, qui ne disposait pas de chaussée piétonnière. Le bac est utilisé jusqu'à l'édification tant attendue d'un ouvrage fixe, le pont de la Loi, en 1870. En octobre 1868, les entrepreneurs de ce pont sont autorisés à établir une traille à proximité pour le transport des ouvriers et des matériaux. Et lorsqu'en septembre 1944, ce pont routier est détruit, un bac à traille est remis en service.

Période(s) principale(s) : 3e quart 19e siècle
Période(s) secondaire(s) : 2e quart 20e siècle
Dates : 1856 (daté par travaux historiques)
Auteur(s) de l'oeuvre : maître d'oeuvre inconnu ()

Description

Le bac de la Loi assurait la traversée du Rhône entre Landaize (hameau de la rive droite dépendant de Culoz) et le hameau de la Loi, dépendant de Ruffieux, dont il porte le nom. Il ne semble subsister aujourd'hui aucun vestige de ce bac à passe-cheval et passe-voiture, dont on voyait encore, selon Louis Berthelon, au milieu du 20e siècle l'embarcadère en pierres de taille et l'épi ou môle en enrochements qui le protégeait du grand courant dans l´ancien étang Berthelon au nord du pont actuel de La Loi. Un vestige de structure métallique, repéré à environ 100 m en amont du pont, en rive gauche, pourrait-il appartenir à cet ancien bac à traille ?

Eléments descriptifs

Matériau(x) du gros-oeuvre, mise en oeuvre et revêtement : pierre ; métal (?) ; pierre de taille

Typologies et état de conservation

Typologies : bac à traille
État de conservation : détruit, vestiges

Statut, intérêt et protection

D'après la thèse de Cogoluènhe. Bac disparu, apparaît en face de ou juxtaposé à celui du Mollard, entre Culoz (01) et Vions (73).

Statut de la propriété : propriété de la commune

Références documentaires

Documents d'archive

- **AD Rhône. 3959 W 1744. Ponts sur le Rhône**
  AD Rhône. 3959 W 1744. **Ponts sur le Rhône**
  Culoz (Laloi)

Documents figurés

- **[Carte de France] / César-François Cassini de Thury (cartographe), [2e moitié du 18e siècle] (IGN, repr. numérique)**
  [Carte de France] / César-François Cassini de Thury (cartographe), [2e moitié du 18e siècle]. 1 carte : en coul. Ech. 1 : 86400 (IGN, repr. numérique)

Bibliographie

- **BERTHELON, Louis. Notes historiques sur Culoz aux temps anciens. Belley : Impr. du Bugey, 1953**
  BERTHELON, Louis. **Notes historiques sur Culoz aux temps anciens**. Belley : Impr. du Bugey, 1953
  p. 152-153

- **COGOLUENHE, Henri. Histoire des bacs pour traverser le Rhône. Recherches historiques et**
  COGOLUENHE, Henri. **Histoire des bacs pour traverser le Rhône. Recherches historiques et sociologiques**. Thèse de doctorat, Institut de Recherche et d'Enseignement Philosophiques, Département Sociologie. Lyon : Facultés catholiques de Lyon, 1980. 3 volumes
  livre 1, p. 22, p. 32, p. 35 et p. 36 ; livre 2, p. 24

Illustrations

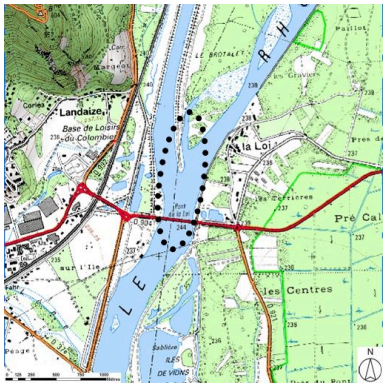

Plan de situation (sur fond de SCAN25(R) (C) IGN-2008 (C) Région Rhône-Alpes Licence n°2008-CISE27-1010)

[Site avant l'établissement du bac. Extrait de la carte de France] / César-François Cassini de Thury ; Institut géographique national. Reprod. numérique. 1:86400. [2e moitié du 18e siècle]. 1 carte : en coul. Phot. BNF, Autr. César-François et Jean-Dominique, dits les Cassini

Vue du site supposé
Phot. B. Decrock
IVR82_20107300032NUCA

Dess. S. Delétoille
IVR82_20107300094NUD

IVR82_20107300055NUCA



Vestiges de structure métallique, rive gauche
Phot. B. Decrock
IVR82_20107300033NUCA

Vestiges de structure métallique, rive gauche
Phot. B. Decrock
IVR82_20107300034NUCA

Dossiers liés

Dossiers de synthèse :
Gués, bacs, bacs à traille et ponts de bateaux du Rhône (IA00000334)
Oeuvre(s) contenue(s) :
Oeuvre(s) en rapport :
Présentation de l'étude des points de franchissement du Rhône en région Rhône-Alpes (IA00000331) Rhône-Alpes, Rhône-Alpes
Bac du Mollard de Vions (disparu) (IA73002515) Vions, 73 Vions, Mollard Dessus, Mollard de Vions, 01 Culoz

Auteur(s) du dossier : Isabelle Havard, Bruno Decrock
Copyright(s) : © Région Rhône-Alpes, Inventaire général du patrimoine culturel

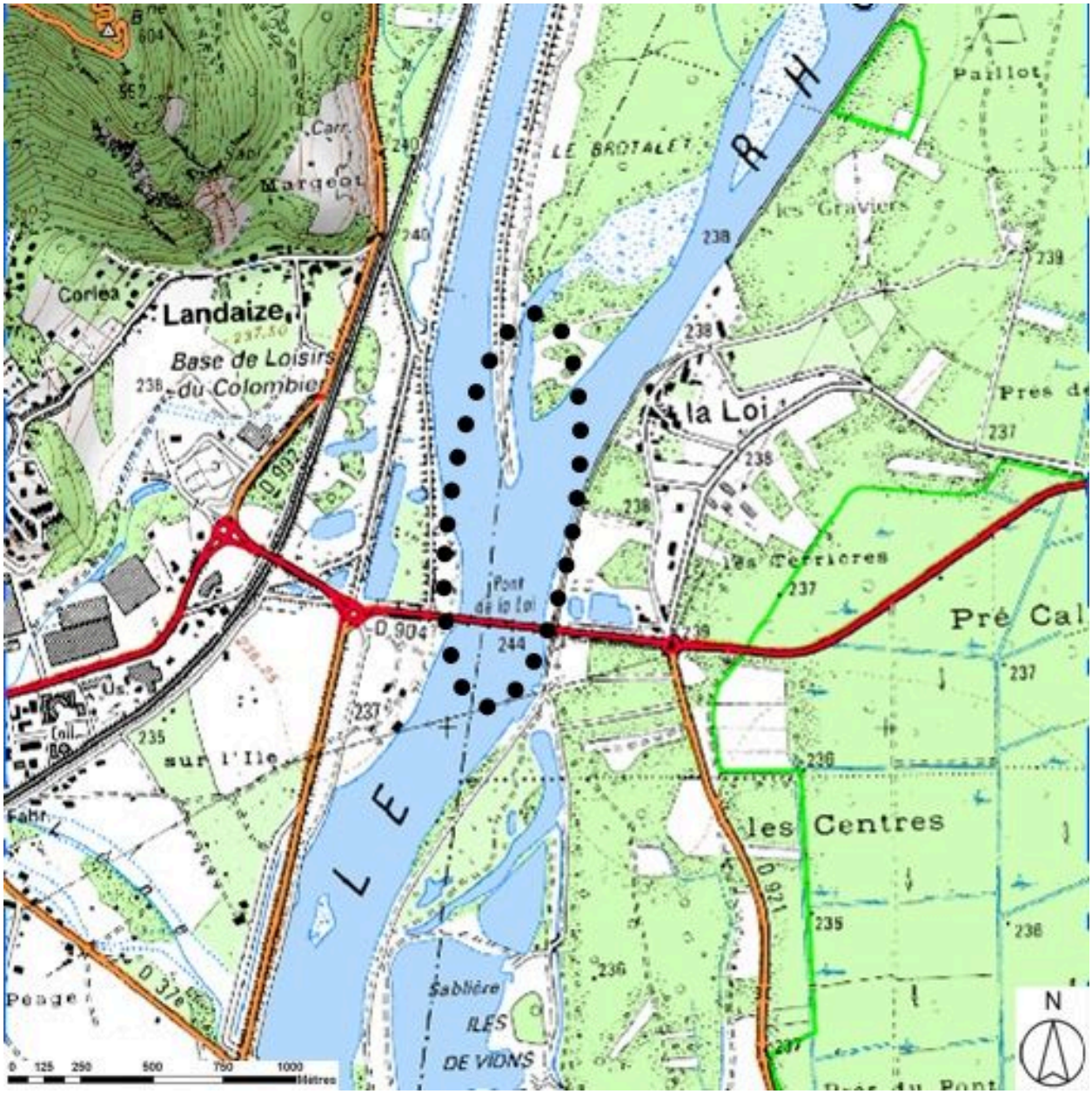

Plan de situation (sur fond de SCAN25(R) (C) IGN-2008 (C) Région Rhône-Alpes Licence n°2008-CISE27-1010)

IVR82_20107300094NUD
Auteur de l'illustration : S. Delétoille
Technique de relevé : reprise de fond ; Échelle : 1:25000
© Région Rhône-Alpes, Inventaire général du patrimoine culturel ; © IGN
reproduction interdite

[Site avant l'établissement du bac. Extrait de la carte de France] / César-François Cassini de Thury ; Institut géographique national. Reprod. numérique. 1:86400. [2e moitié du 18e siècle]. 1 carte : en coul.

IVR82_20107300055NUCA
Auteur de l'illustration : BNF
Auteur du document reproduit : César-François et Jean-Dominique, dits les Cassini
Échelle : 1:86400
© Région Rhône-Alpes, Inventaire général du patrimoine culturel ; © Bibliothèque nationale de France
reproduction soumise à autorisation du titulaire des droits d'exploitation

Vue du site supposé

IVR82_20107300032NUCA
Auteur de l'illustration : B. Decrock
© Région Rhône-Alpes, Inventaire général du patrimoine culturel
reproduction soumise à autorisation du titulaire des droits d'exploitation



Vestiges de structure métallique, rive gauche

IVR82_20107300033NUCA
Auteur de l'illustration : B. Decrock
© Région Rhône-Alpes, Inventaire général du patrimoine culturel
reproduction soumise à autorisation du titulaire des droits d'exploitation

Vestiges de structure métallique, rive gauche

IVR82_20107300034NUCA
Auteur de l'illustration : B. Decrock
© Région Rhône-Alpes, Inventaire général du patrimoine culturel
reproduction soumise à autorisation du titulaire des droits d'exploitation