Rhône-Alpes, Haute-Savoie
Doussard
Doussard
route du Pont-Monnet

Croix de cimetière

Références du dossier

Numéro de dossier : IA74001622
Date de l'enquête initiale : 2010
Date(s) de rédaction : 2011
Cadre de l'étude : inventaire topographique Inventaire du Parc naturel régional du Massif des Bauges
Degré d'étude : étudié

Désignation

Dénomination : croix de cimetière

Compléments de localisation

Milieu d'implantation : en village
Références cadastrales : 1905, C5, 741 ; 2008, C5, 747

Historique

Période(s) principale(s) : 3e quart 19e siècle
Dates : 1866 (daté par source)

Description

Cette imposante croix en marbre de Doussard repose sur un imposant socle polygonal à quatre gradins. La croix en elle même présente un fût hexagonal, avec sur sa partie haute le monogramme du Christ (IHS) entre deux collerettes. Au-dessus, le bras vertical de la croix est en forme de niche au fond de laquelle est gravée une croix. Le bras horizontal est quant à lui décoré de motifs rappelant les baies gothiques trilobées. Une plaque située à l'avant du socle porte une inscription difficilement lisible faisant référence à des citations de la bible : PAR.....USSAR..... PERTRANSIIT BENE..... ..... MANUUM TUARUM P....RRIGES DEXTRAM (JOB) OB.....AL AUG MDCCCLX....VII Relevé des inscriptions. IHS

Eléments descriptifs

Matériau(x) du gros-oeuvre, mise en oeuvre et revêtement : calcaire marbrier

Typologies et état de conservation

Typologies : grande croix en pierre
État de conservation : bon état

Dimensions

Mesures : h : 350 ; la : 200 ; pr : 200

Statut, intérêt et protection

Importante croix dans l'enceinte du cimetière, près de l'église, avec les tombes des curés de Doussard.

Statut de la propriété : propriété de la commune

Données complémentaires

F-JDT-Croix-Bauges

Croix déplacée	Non
Précision sur l'état de la croix	état d'origine

Illustrations

Vue générale de la croix.
Phot. Eric Dessert
IVR82_20117400123NUCA



Vue de la croix de face.
Phot. Jérôme Daviet
IVR82_20117400764NUCA



Vue globale de la croix.
Phot. Jérôme Daviet
IVR82_20117400763NUCA

Dossiers liés

Dossiers de synthèse :
Présentation de la commune de Doussard (IA74001477) Doussard
Les croix monumentales du Parc naturel régional du Massif des Bauges (IA00141281)
Oeuvre(s) contenue(s) :
Oeuvre(s) en rapport :
Village de Doussard (IA74001503) Doussard, Doussard

Auteur(s) du dossier : Jérôme Daviet
Copyright(s) : © Région Rhône-Alpes, Inventaire général du patrimoine culturel ; © Parc naturel régional du Massif des Bauges



Vue générale de la croix.

IVR82_20117400123NUCA
Auteur de l'illustration : Eric Dessert
© Région Rhône-Alpes, Inventaire général du patrimoine culturel ; © Parc naturel régional du Massif des Bauges
reproduction soumise à autorisation du titulaire des droits d'exploitation



Vue de la croix de face.

IVR82_20117400764NUCA
Auteur de l'illustration : Jérôme Daviet
Date de prise de vue : 2010
© Région Rhône-Alpes, Inventaire général du patrimoine culturel ; © Parc naturel régional du Massif des Bauges
reproduction soumise à autorisation du titulaire des droits d'exploitation

Vue globale de la croix.

IVR82_20117400763NUCA
Auteur de l'illustration : Jérôme Daviet
Date de prise de vue : 2010
© Région Rhône-Alpes, Inventaire général du patrimoine culturel ; © Parc naturel régional du Massif des Bauges
reproduction soumise à autorisation du titulaire des droits d'exploitation