Rhône-Alpes, Loire
Verrières-en-Forez
Péragut
3e ferme

Ferme

Références du dossier

Numéro de dossier : IA42002584
Date de l'enquête initiale : 2005
Date(s) de rédaction : 2012
Cadre de l'étude : inventaire topographique
Degré d'étude : étudié

Désignation

Dénomination : ferme

Compléments de localisation

Milieu d'implantation : en écart
Références cadastrales : 1986. AT 92, 93

Historique

Les constructions étudiées existaient déjà sur le cadastre ancien (1809 F 99, 100, 101). Il est difficile de faire la part des choses tant les bouleversements sont nombreux. Néanmoins, il demeure, dans la partie de droite, un certain nombre d´éléments architectoniques du 16e siècle qui permettent d´émettre certaines hypothèses architecturales. Le corps de bâtiment devait être divisé en deux : des communs à gauche, un logis à droite avec une pièce au rez-de-chaussée abritant un four à pain et une autre à l´étage où se trouvaient une cheminée, un évier, un placard murale et deux fenêtres. Le tout est à l´état de vestiges. Aujourd´hui la façade extérieure du bâtiment laisse entrevoir certains baies aux encadrements anciens, parfois murées et visiblement (mal) remontées !

Période(s) principale(s) : 16e siècle, 20e siècle
Auteur(s) de l'oeuvre : auteur inconnu ()

Description

Le bâtiment est de plan rectangulaire. Les ouvertures nombreuses mais très modifiées rendent illisible la fonction précise ancienne et actuelle des espaces. Quelques éléments architectoniques, ainsi que la mise en oeuvre des matériaux de constructions (moellons assisés posés sur chant) montrent l´ancienneté de cette construction. Au rez-de-chaussée se trouve un four à pain dont la voûte est détruite. A l´étage, partie droite de l´édifice, et contre le mur sud se trouvent un évier en pierre avec deux tablettes latérales (la bouche de l´évier est visible à l´extérieur) et un petit placard mural sur sa droite. Contre le mur est, dans l´angle nord, se trouvait une cheminée dont il reste un piédroit en pierre et un corbeau qui en soutenaient le linteau (en bois ?) ; aujourd´hui, le manteau du four à pain occupe l´espace de l´âtre. A droite de la cheminée, une fenêtre, à l´intrados ébrasé, est murée (on remarque à l´extérieur les restes d´une baie à meneaux (remontée ?)). Sur le mur sud, enfin, une fenêtre identique intérieurement à la précédente a été agrandie. Les encadrements des autres baies sont anciens mais très mal remontés. La mise en oeuvre des matériaux est ancienne : assises régulières de moellons sur chant (bien visibles sur la façade arrière de la construction). Y avait-il un aître (galerie en bois) en façade ? La toiture à longs pans est couverte de tuiles creuses.

Eléments descriptifs

Matériau(x) du gros-oeuvre, mise en oeuvre et revêtement : granite ; moellon

Matériau(x) de couverture : tuile creuse
Étage(s) ou vaisseau(x) : rez-de-chaussée, 1 étage carré
Type(s) de couverture : toit à longs pans

Typologies et état de conservation

Typologies : Type A1: tout sous le même toit, en ligne
État de conservation : remanié, menacé

Statut, intérêt et protection

Ancienne ferme avec éléments architectoniques anciens.

Statut de la propriété : propriété privée

Illustrations

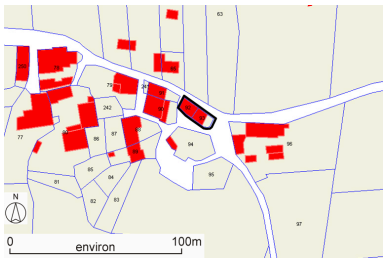

Plan de situation, sur fond de plan cadastral, section AT, échelle originale 1:1250. Source : Direction générale des Finances Publiques - Cadastre ; mise à jour : 1986
Dess. Thierry Monnet
IVR82_20124202889NUD

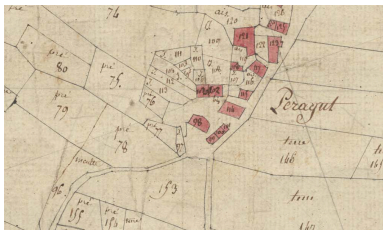

Plan de situation, d'après le cadastre de 1809, section F, échelle originale 1:2500.
Dess. Thierry Monnet
IVR82_20124202888NUD

Vue d'ensemble du côté gauche de l'édifice.
Phot. Thierry Monnet
IVR82_20124202879NUCA

Vue d'ensemble du côté droit de l'édifice.
Phot. Thierry Monnet
IVR82_20124202880NUCA

Vue générale
Phot. Thierry Monnet
IVR82_20124202881NUCA

Vue d'ensemble de trois quarts arrière de l'édifice.
Phot. Thierry Monnet
IVR82_20124202882NUCA

Détail des la mise en oeuvre des métériaux et de la bouche de l'évier.
Phot. Thierry Monnet
IVR82_20124202883NUCA

Rez-de-chaussée, côté droit, détail de la bouche du four à pain.
Phot. Thierry Monnet
IVR82_20124202884NUCA

Etage carré, côté droit, mur nord intérieur, évier et placard mural à droite.
Phot. Thierry Monnet
IVR82_20124202885NUCA

Etage carré, côté droit, mur est intérieur, pièdroit et corbeau de la cheminée, ancienne fenêtre murée.
Phot. Thierry Monnet
IVR82_20124202886NUCA

Etage carré, côté droit, mur sud intérieur, baie ancienne agrandie.
Phot. Thierry Monnet
IVR82_20124202887NUCA

Dossiers liés

Dossiers de synthèse :
Présentation de la commune de Verrières-en-Forez (IA42001491) Verrières-en-Forez
Les fermes du canton de Montbrison (IA42001297) Rhône-Alpes, Loire, Loire
Oeuvre(s) contenue(s) :

Auteur(s) du dossier : Thierry Monnet
Copyright(s) : © Région Rhône-Alpes, Inventaire général du patrimoine culturel ; © Conseil général de la Loire

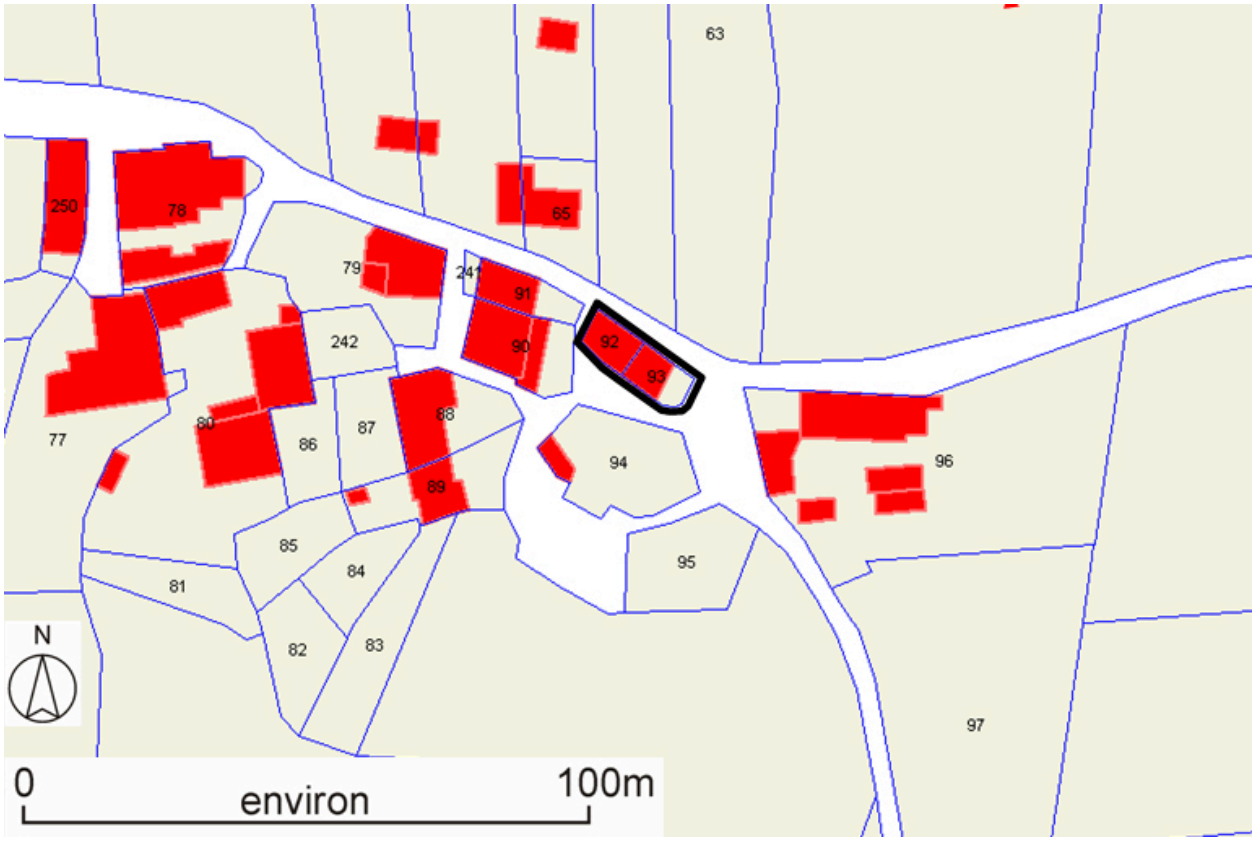

Plan de situation, sur fond de plan cadastral, section AT, échelle originale 1:1250. Source : Direction générale des Finances Publiques - Cadastre ; mise à jour : 1986

IVR82_20124202889NUD
Auteur de l'illustration : Thierry Monnet
Technique de relevé : reprise de fond ;
© Région Rhône-Alpes, Inventaire général du patrimoine culturel ; © Archives départementales de la Loire
reproduction soumise à autorisation du titulaire des droits d'exploitation

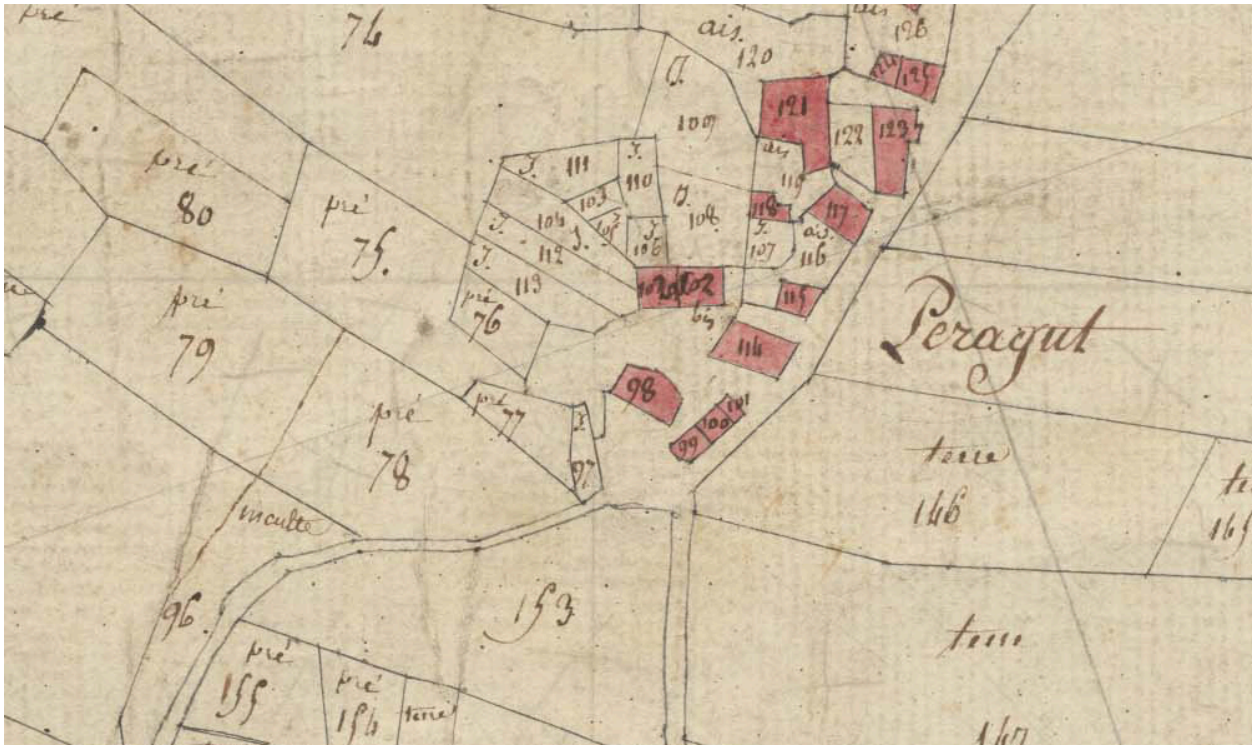

Plan de situation, d'après le cadastre de 1809, section F, échelle originale 1:2500.

IVR82_20124202888NUD
Auteur de l'illustration : Thierry Monnet
Technique de relevé : reprise de fond ;
© Région Rhône-Alpes, Inventaire général du patrimoine culturel ; © Archives départementales de la Loire
reproduction soumise à autorisation du titulaire des droits d'exploitation

Vue d'ensemble du côté gauche de l'édifice.

IVR82_20124202879NUCA
Auteur de l'illustration : Thierry Monnet
© Région Rhône-Alpes, Inventaire général du patrimoine culturel
reproduction soumise à autorisation du titulaire des droits d'exploitation

Vue d'ensemble du côté droit de l'édifice.

IVR82_20124202880NUCA
Auteur de l'illustration : Thierry Monnet
© Région Rhône-Alpes, Inventaire général du patrimoine culturel
reproduction soumise à autorisation du titulaire des droits d'exploitation

Vue générale

IVR82_20124202881NUCA
Auteur de l'illustration : Thierry Monnet
© Région Rhône-Alpes, Inventaire général du patrimoine culturel
reproduction soumise à autorisation du titulaire des droits d'exploitation

Vue d'ensemble de trois quarts arrière de l'édifice.

IVR82_20124202882NUCA
Auteur de l'illustration : Thierry Monnet
© Région Rhône-Alpes, Inventaire général du patrimoine culturel
reproduction soumise à autorisation du titulaire des droits d'exploitation



Détail des la mise en oeuvre des métériaux et de la bouche de l'évier.

IVR82_20124202883NUCA
Auteur de l'illustration : Thierry Monnet
© Région Rhône-Alpes, Inventaire général du patrimoine culturel
reproduction soumise à autorisation du titulaire des droits d'exploitation

Rez-de-chaussée, côté droit, détail de la bouche du four à pain.

IVR82_20124202884NUCA
Auteur de l'illustration : Thierry Monnet
© Région Rhône-Alpes, Inventaire général du patrimoine culturel
reproduction soumise à autorisation du titulaire des droits d'exploitation

Etage carré, côté droit, mur nord intérieur, évier et placard mural à droite.

IVR82_20124202885NUCA
Auteur de l'illustration : Thierry Monnet
© Région Rhône-Alpes, Inventaire général du patrimoine culturel
reproduction soumise à autorisation du titulaire des droits d'exploitation

Etage carré, côté droit, mur est intérieur, piédroit et corbeau de la cheminée, ancienne fenêtre murée.

IVR82_20124202886NUCA
Auteur de l'illustration : Thierry Monnet
© Région Rhône-Alpes, Inventaire général du patrimoine culturel
reproduction soumise à autorisation du titulaire des droits d'exploitation

Etage carré, côté droit, mur sud intérieur, baie ancienne agrandie.

IVR82_20124202887NUCA
Auteur de l'illustration : Thierry Monnet
© Région Rhône-Alpes, Inventaire général du patrimoine culturel
reproduction soumise à autorisation du titulaire des droits d'exploitation