Rhône-Alpes, Loire
Montbrison
4-4 bis rue du Marché

Maison

Références du dossier

Numéro de dossier : IA42003229
Date de l'enquête initiale : 2012
Date(s) de rédaction : 2012
Cadre de l'étude : inventaire topographique
Degré d'étude : repéré

Désignation

Dénomination : maison
Parties constituantes non étudiées : boutique, cour

Compléments de localisation

Milieu d'implantation : en ville
Références cadastrales : 1809, E, 605-606 ; 1986, BK, 250

Historique

Le plan de la Traversée de Montbrison, approuvé en 1780 et révisé en 1798, indique sur l´emplacement de l´actuelle parcelle BK 250, deux maisons situées aux n° 69 et n° 70 de la Grande Rue. L´une appartient au Sr Durand ; elle est décrite à « 3 étages, pisé, vieux », l´autre, à la Veuve Forget, est à « 3 étages, pans de bois avec encorbellement, très mauvais ». Suite aux plans d´alignements souhaités par la municipalité, ces deux maisons sont reculées et l´encorbellement de la maison Forget supprimé. C´est probablement au début du 19e siècle que ces deux édifices sont rassemblés et restructurés. Le plan de 1819 montre bien une seule parcelle alignée. Aujourd´hui la maison conserve sur la rue du Marché deux devantures de boutiques distinctes. L´une avec une large baie en arc segmentaire à cavet, datable de la fin du 16e siècle ou du début du 17e siècle, est sur l´emplacement de la maison Forget ; l´autre composée de deux piédroits (remaniés) et sablière en bois, se situe sur la maison Durand. Si l´élévation sur rue, masquée par un enduit, offre peu de caractère, l´élévation sur cour développe en façade un escalier extérieur avec coursières unique dans la ville. Ces galeries avec garde-corps en bois tourné, du 19e siècle, sont soutenues par des poteaux de bois qui rappellent les « aîtres » de style forézien.

Période(s) principale(s) : limite 16e siècle 17e siècle, 19e siècle

Description

Les documents d´archives indiquent des murs en pisé et pan de bois aujourd´hui masqués par un enduit. L´élévation sur rue montre dans le rez-de-chaussée des moellons de granite ; elle est à 2 travées et 4 niveaux couronnés d'une génoise. L´élévation sur cour compte trois niveaux de coursières en bois, avec garde-corps à barreaux de bois dans les étages et barreaux en bois tourné dans l´étage en surcroît. Ces balcons sont protégés par un avant-toit débordant supporté par des aisseliers. Dans la cour, l´escalier extérieur, tournant à retours avec jour, présente une première volée en pierre tandis que les suivantes sont en bois ; il est protégé par un toit en appentis et chaque palier dessert une coursière.

Eléments descriptifs

Matériau(x) du gros-oeuvre, mise en oeuvre et revêtement : granite ; pisé ; enduit ; moellon ; pan de bois
Matériau(x) de couverture : tuile creuse
Étage(s) ou vaisseau(x) : sous-sol, rez-de-chaussée, 2 étages carrés, étage en surcroît
Couvrements : voûte en berceau

Élévations extérieures : élévation à travées
Type(s) de couverture : toit à longs pans ; appentis
Escaliers : escalier de distribution extérieur : escalier tournant à retours avec jour, en charpente, suspendu

Typologies et état de conservation

Typologies : maison de type 3: maison plus vaste avec cour ou jardin
État de conservation : restauré, remanié

Statut, intérêt et protection

Statut de la propriété : propriété privée

Références documentaires

Documents figurés

- **Généralité de Lyon - Département de la Loire. Traversée de Montbrison pour la route de Lyon en Généralité de Lyon - Département de la Loire. Traversée de Montbrison pour la route de Lyon en Auvergne n° 8 en celle de Roanne en Languedoc n° 11.** Encre, lavis. Approuvé à l'assemblée des Ponts et Chaussées conformément à la lettre de M de Cotte 1780. D'après l'état envoyé le 28 pluviôse an 6 [16 février 1798] par le Ministre de l'Intérieur pour l'établissement des barrières ; la classification de routes de ce département a été changée presque en entier. La route de Roanne en Languedoc n° 11 de l'itinéraire de la ci-devant Généralité de Lyon est partagée en deux routes dans le nouveau ; la 1ère de St Etienne à Montbrison 2e classe n° 2 et la 2me de Roanne à Montbrison 3e classe n°1. Et la route de Lyon en Auvergne n°8 de l'ancien itinéraire se trouve actuellement sous le n° 5 de la 2me classe et sous le nom de route de Clermont à Lyon par Ambert et Montbrison. À Montbrison le 23 nivôse an 7 [12 janvier 1799]. L'ingénieur en chef du département de la Loire. [signature illisible]. Nota. La route a été ouverte dans cette partie [.] de l'axe prolongée de la rue St Jean. C'est sans doute [.] d'après des projets approuvés depuis l'année 1780 V.S. [vieux style]. [.] ils ne sont pas à la disposition de l'ingénieur en chef [.] département de la Loire. (A. Diana, Montbrison : série C géo 143, feuilles A à O, photocopies)

- **Département de la Loire. Arrondissement de Montbrison. Canton de Montbrison. Commune de Montbrison.**
  Département de la Loire. Arrondissement de Montbrison. Canton de Montbrison. Commune de Montbrison. Parcellaire de 1809. Section E dite de la ville. Reboul, géomètre, Montbrison, 1809. Papier, encre brune, lavis bleu. Ech. 1/1250e. (AC Montbrison)

- **Plan général de la ville de Montbrison et de ses Faubourgs. Trabucco, architecte-voyer, 1819,**
  Plan général de la ville de Montbrison et de ses Faubourgs. Trabucco, architecte-voyer, 1819, papier, encre, lavis. Ech. 1/500e, 211 x 128,5 cm. Présenté avec les projets d´alignements proposés par le conseil municipal, conformément à la loi du 16 septembre 1807 et à l´instruction de M. le Ministre de l´Intérieur en date du 2 octobre 1815. Levé et dressé en 1819 par l´architecte-voyer Trabucco. Vu par le maire de Montbrison le 1er mars 1820, signé le Chevalier Dumoncel, maire. Vu par le maître des Requêtes, préfet du département de la Loire, à Montbrison, le 21 juillet 1820, signé Vicomte de Nonneville. Copie certifiée conforme à la minute approuvée par ordonnance du Roi du 20 décembre 1820, laquelle est restée au ministère de l´Intérieur, et dont une copie a été déposée aux archives de la Préfecture du département de la Loire. Le Maire de Montbrison, le 17 décembre 1822, [signé] De Meaux. (AC Montbrison)

Illustrations

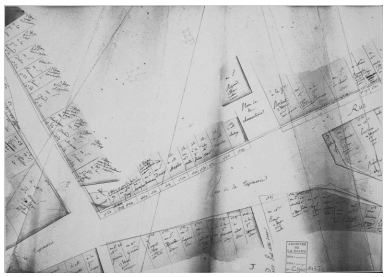

Extrait de la Traversée de Montbrison en 1780, maisons n° 69 et 70 Grande Rue. plan de 1780, photocopie B Diana Montbrison. C Géo 143
Phot. Eric Dessert
IVR82_20084200306NUC

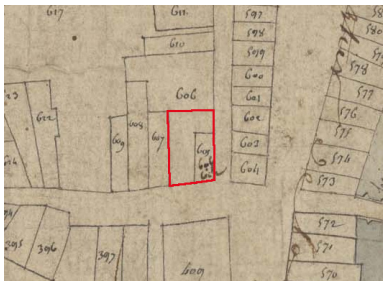

Extrait du plan cadastral de 1809, parcelles E 605 et 606 (partie ouest).
Dess. Simone Hartmann-Nussbaum
IVR82_20124202771NUD

Extrait du plan de la ville de Montbrison, par Trabucco, 1819.
Phot. Eric Dessert,
Autr. Etienne Trabucco
IVR82_20124202772NUCA

Vue générale depuis la rue du Marché.
Phot. Simone Hartmann-Nussbaum
IVR82_20124202768NUCA

Escalier de distribution extérieur sur cour.
Phot. Simone Hartmann-Nussbaum
IVR82_20124202770NUCA

Vue de l'étage en surcroît sur cour : coursière avec garde-corps en bois tourné.
Phot. Simone Hartmann-Nussbaum
IVR82_20124202769NUCA

Dossiers liés

Dossiers de synthèse :
Les maisons de la commune de Montbrison (IA42001304) Rhône-Alpes, Loire, Montbrison
Oeuvre(s) contenue(s) :
Oeuvre(s) en rapport :
Ville de Montbrison (IA42001310) Rhône-Alpes, Loire, Montbrison

Auteur(s) du dossier : Simone Hartmann-Nussbaum
Copyright(s) : © Région Rhône-Alpes, Inventaire général du patrimoine culturel ; © Conseil général de la Loire

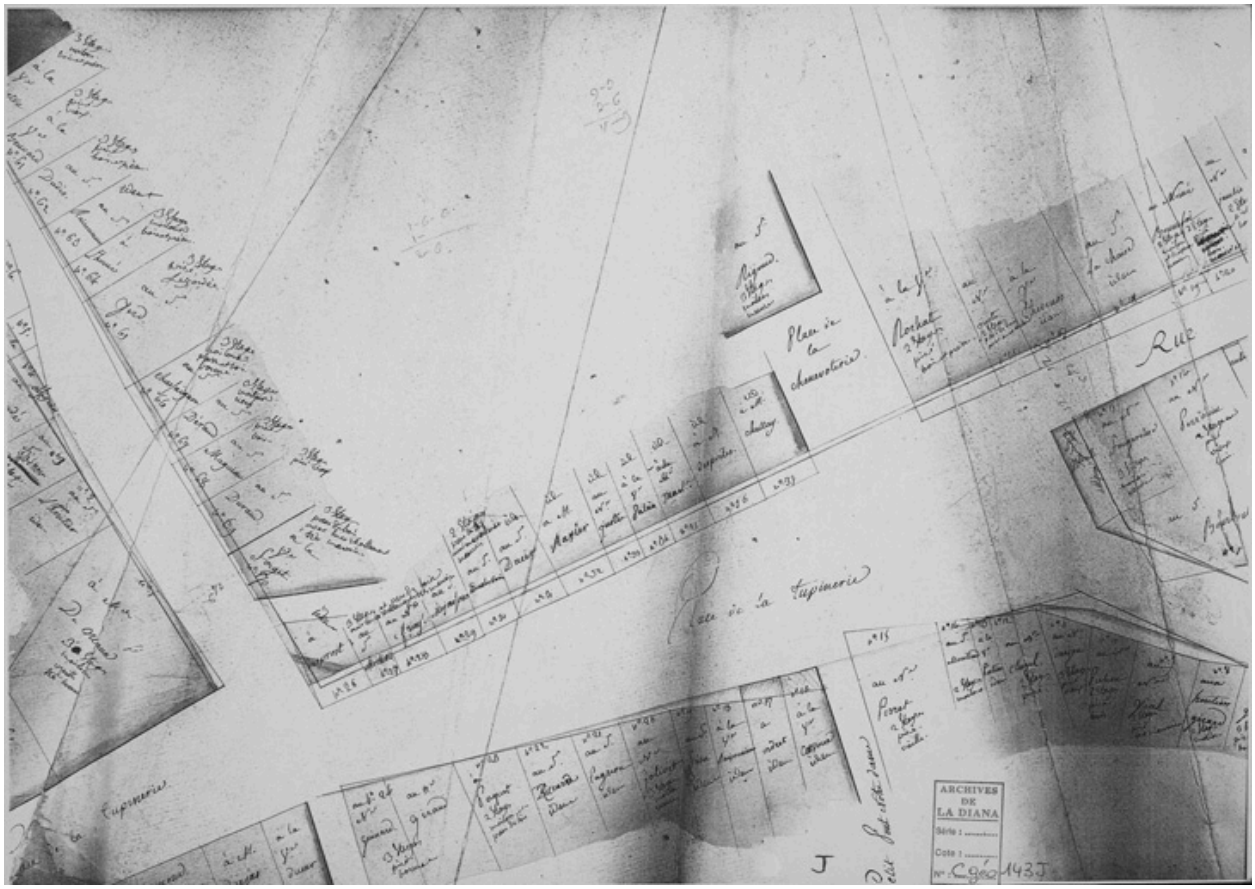

Extrait de la Traversée de Montbrison en 1780, maisons n° 69 et 70 Grande Rue. plan de 1780, photocopie B Diana Montbrison. C Géo 143

IVR82_20084200306NUC
Auteur de l'illustration : Eric Dessert
Échelle : sans éch.
© Région Rhône-Alpes, Inventaire général du patrimoine culturel ; © Bibliothèque de la Diana, Montbrison
reproduction soumise à autorisation du titulaire des droits d'exploitation

Extrait du plan cadastral de 1809, parcelles E 605 et 606 (partie ouest).

IVR82_20124202771NUD
Auteur de l'illustration : Simone Hartmann-Nussbaum
Technique de relevé : reprise de fond ; Échelle : 1/1250e
© Région Rhône-Alpes, Inventaire général du patrimoine culturel
reproduction soumise à autorisation du titulaire des droits d'exploitation

Extrait du plan de la ville de Montbrison, par Trabucco, 1819.

IVR82_20124202772NUCA
Auteur de l'illustration : Eric Dessert
Auteur du document reproduit : Etienne Trabucco
Date de prise de vue : 2008
Échelle : 1/500e
© Région Rhône-Alpes, Inventaire général du patrimoine culturel ; © Archives communales de Montbrison
reproduction soumise à autorisation du titulaire des droits d'exploitation

Vue générale depuis la rue du Marché.

IVR82_20124202768NUCA
Auteur de l'illustration : Simone Hartmann-Nussbaum
© Région Rhône-Alpes, Inventaire général du patrimoine culturel
reproduction soumise à autorisation du titulaire des droits d'exploitation

Escalier de distribution extérieur sur cour.

IVR82_20124202770NUCA
Auteur de l'illustration : Simone Hartmann-Nussbaum
© Région Rhône-Alpes, Inventaire général du patrimoine culturel
reproduction soumise à autorisation du titulaire des droits d'exploitation

Vue de l'étage en surcroît sur cour : coursière avec garde-corps en bois tourné.

IVR82_20124202769NUCA
Auteur de l'illustration : Simone Hartmann-Nussbaum
Date de prise de vue : 2007
© Région Rhône-Alpes, Inventaire général du patrimoine culturel
reproduction soumise à autorisation du titulaire des droits d'exploitation