Rhône-Alpes, Drôme
Valence
26 Valence, Basse Ville, 07 Guilherand-Granges, Granges
quai du Rhône , ancienne avenue du Pont, avenue Gambetta Léon , rue  Pasteur Louis

# Pont de Valence aux Granges, ou pont suspendu de Saint-Péray (détruit)

## Références du dossier

Numéro de dossier : IA26000332
Date de l'enquête initiale : 2010
Date(s) de rédaction : 2011
Cadre de l'étude : enquête thématique régionale Points de franchissement du Rhône
Degré d'étude : repéré

## Désignation

Dénomination : pont
Précision sur la dénomination : pont charretier
Appellation : pont de Valence aux Granges, pont suspendu de Saint-Péray

## Compléments de localisation

oeuvre située en partie sur le département 07, oeuvre située en partie sur la commune Guilherand-Granges
Milieu d'implantation : en village
Réseau hydrographique : Rhône
Références cadastrales :

## Historique

Le lancement d'un pont suspendu sur le Rhône à Valence prend véritablement forme dans les années 1820, favorisé par la construction du pont de Tournon. Dès 1824, l'ingénieur Jules Seguin dresse un plan d'ouvrage. L'adjudication passée le 30 mai 1827 à la société Seguin est approuvée par décret royal le 28 août suivant (annexe n° 1), concédant aux concessionnaires les droits à percevoir sur le pont pendant 66 ans. Les travaux débutent en juillet 1829 et l'ouvrage est ouvert au public par arrêté préfectoral l'année suivante, le 24 septembre 1830, marquant l'arrêt définitif du bac à traille qui assurait jusqu'alors la traversée du fleuve. L'achèvement définitif du pont n'est officiellement reconnu que le 17 août 1833. Début septembre 1835, un incendie affecte sa travée ouest qui est reconstruite en chêne. Un autre incendie, bénin, touche le tablier en bois le 26 juin 1837. En 1840 et en 1856, respectivement la pile de la rive droite et la culée rive gauche sont détruites par une crue. Au milieu des années 1840, le tablier trop bas, gênant la circulation fluviale, est surélevé. En janvier 1885, l'État procède au rachat de la concession, supprimant ainsi le péage sur le pont. Au tout début du 20e siècle, le pont suspendu, nécessitant d'importantes réparations, est devenu insuffisant. L'édification d´un nouvel ouvrage en maçonnerie est rapidement entreprise à 30 m en aval de l'ancien pont, qui est consécutivement démoli.

Période(s) principale(s) : 2e quart 19e siècle
Période(s) secondaire(s) : 2e quart 19e siècle
Dates : 1827 (daté par source)
Auteur(s) de l'oeuvre : Jules Seguin (ingénieur, attribution par source), Seguin Jules Cie (entrepreneur, attribution par source)

## Description

Le pont suspendu de Valence fut établi à l'aval de l'ancienne traille qu'il était destiné à remplacer, à environ 30 m en amont du pont routier actuel. L'ouvrage reliait la Basse Ville, coeur de l'agglomération drômoise, aux Granges, en rive droite,

aujourd'hui dépendant de Guilherand-Granges. Il devait se trouver au débouché de la rue Louis Pasteur (côté Granges) et joindre l'ancienne avenue Gambetta (côté Valence), auparavant avenue du Pont, sur les anciens quais du Rhône. Le pont de 235,60 m de long, offrait deux travées de 108,30 m. Le tablier, large de 7 m, portait une chaussée charretière à platelage en bois de 5 m encadrée de deux trottoirs de 1 m. Ces derniers étaient bordés de parapets en bois en croix de saint André. La pile centrale oblongue (appuyée sur un massif d'enrochements), soutenant le tablier, était surmontée d'un pylône formant arc monumental, de 15,70 m de large et 20 m de haut. La suspension métallique venait s'ancrer dans les parties hautes de ce pylône. Tous les appuis étaient en pierre de taille calcaire de Crussol. Deux pavillons recevant le câblage marquaient l'entrée de chaque côté du pont.

### Eléments descriptifs

Matériau(x) du gros-oeuvre, mise en oeuvre et revêtement : pierre ; métal ; bois ; pierre de taille

### Typologies et état de conservation

Typologies : pont suspendu à pile unique
État de conservation : détruit

## Statut, intérêt et protection

Repérage icono.

Statut de la propriété : propriété publique (?)

## Présentation

**1. HISTORIQUE**

En 1812, le maire de Valence demande au ministre de l'Intérieur d'envisager la construction d'un pont dont la nécessité s'impose pour traverser le Rhône à Valence. Il évoque la commodité qui serait offerte aux déplacements des convois militaires entre France et Italie. L'année suivante, le ministre fait évaluer le prix du pont estimé à 2 100 000 F. Le projet n'aura pas de suite (FRANÇOIS, p. 42).

Après la construction du pont suspendu de Tournon par les frères Seguin, en 1825, l´idée d´utiliser les mêmes techniques se fait jour à Valence (ANTRESSANGLE, p. 183).

Dès 1824, l'ingénieur Jules Seguin avait dressé le plan d'un pont suspendu et en demandait la concession (MELLIER, p. 379 ; FLANDREYSY, MELLIER, p. 169).

Selon François, dès 1826, le Conseil Municipal de Valence accorde à la Compagnie Seguin la concession du pont suspendu à péage (FRANÇOIS, p. 42). Une source d'archive mentionne
l'ordonnance de concession du pont de Valence au 7 avril 1827 (AD Rhône, 3959W1777).

Le décret de Charles X du 28 août 1827 approuve l'adjudication de la construction de l'ouvrage passée le 30 mai précédent au sieur Barrès du Mollard, représentant la société Seguin, moyennant la concession des droits à percevoir sur le pont pendant 66 ans (voir ordonnance, annexe n° 1 ; MELLIER, p. 379 ; FLANDREYSY, MELLIER, p. 169 ; *Histoires de ponts...*, p. 51 ; site Art et histoire).

Le pont suspendu est commencé en juillet 1829 (MELLIER, p. 379 ; ANTRESSANGLE, p. 183). Un préposé de l´administration, le sieur de Breteuil, est nommé par arrêté préfectoral du 30 septembre 1829 pour surveiller et faciliter la navigation pendant les travaux, à dater du 1er octobre 1829, jusqu´à la réception de l'ouvrage. Jules Seguin, le concessionnaire, refuse de reconnaître et de payer ce préposé (AD Drôme, 3S 40).

Le 18 septembre 1830, il est procédé aux épreuves (MELLIER, p. 379) et le 24 suivant, un arrêté préfectoral autorise Jules Seguin à ouvrir le pont au public et à percevoir à son profit le droit de passage (AD Drôme, 3S 40 : Chemise 511 ; MELLIER, p. 378-379 ; FLANDREYSY, MELLIER, p. 169 ; ANTRESSANGLE, p. 183 ; site Art et histoire).

L´arrêté doit être notifié au fermier du bac à traille, le sieur Gonnet, auquel il est enjoint en même temps de suspendre sur le champ la circulation du bac de Valence dont le bail est résilié d'office (AD Drôme, *idem*).

Le pont est parachevé - portique central, pavillon et culées notamment - pendant les trois années suivantes et le 17 août 1833 est prononcée sa réception définitive (MELLIER, p. 379).

La dépense totale s'élève à 600 000 F, en comprenant la reconstruction de la travée incendiée en 1835 (MELLIER, p. 381 ; FLANDREYSY, MELLIER, p. 169, note 3 ; FRANÇOIS, p. 42).

Dans un courrier du 2 octobre 1834, Gautier, l´un des "syndics de la société anonyme du pont suspendu de Valence", fait part de la menace d´incendie "à cause des fumeurs de cigares et de pipes qui passent sur le pont et jettent quelquefois des bouts de cigares allumés sur le plancher". "Ce cas est arrivé trois fois en une dizaine d´années, heureusement de jour, et les incendies ont été vite éteints avec un vase d´eau (...)". Il demande le renouvellement de l´affichage de l´interdiction de fumer sur le pont et de l´afficher aux deux entrées et sous la pile du milieu (AD Drôme, 3S 40).

Cela ne suffira pas puisque, le 3 septembre 1835, un incendie détruit la travée ouest, nécessitant le rétablissement d'un bac (MELLIER, p. 379 ; FLANDREYSY, MELLIER, p. 169 ; PLECHE, p. 43 ; *Histoires de ponts...*, p. 51).

Le relevé de comptes de la Société anonyme, constituée par ordonnance royale du 19 juillet 1836,
mentionne les travaux de reconstruction de cette travée en sapin en bois de chêne (AD Drôme, 3S 40 : Chemise 516, annexe n° 2).
Un autre incendie endommage le tablier en bois le 26 juin 1837 ; ce dernier sera sans grandes conséquences (MELLIER, p. 379 ; FLANDREYSY, MELLIER, p. 169 ; *Histoires de ponts...*, p. 51).
En 1840, une crue du fleuve détruit la pile de la rive droite ; cette dernière est sauvée grâce à la réquisition de civils et de militaires employés au transport de rochers et de graviers destinés à combler l'affouillement (PLECHE, p. 43).
En 1846, le tablier trop bas, gênant la navigation, est surélevé (PLECHE, p. 43). Cet exhaussement est mentionné dans les archives dès 1845 (AD Rhône, 3959W 1777).
En 1856, une nouvelle crue entraîne cette fois l'effondrement de la culée rive gauche (PLECHE, p. 43).
En 1864, les habitants de Valence, trouvant excessif le prix du péage, adressent une pétition à l'Empereur pour que la ville rachète le pont à la Compagnie Seguin (PLECHE, p. 43).
Un décret du 16 décembre 1884 déclare d'utilité publique le rachat de la concession du pont suspendu (MELLIER, p. 379). Le rachat ne sera effectif qu'en janvier 1885 (MELLIER, p. 380 ; FLANDREYSY, MELLIER, p. 169 ; PLECHE, p. 43 ; *Histoires de ponts...*, p. 51 ; site Art et historie). Une grande fête populaire marque l'événement (PLECHE, p. 43).
Les frais d'acquisition montèrent à 420 000 F (MELLIER, p. 380 ; FLANDREYSY, MELLIER, p. 169, note 4 ; PLECHE, p. 43).
En 1890, le Conseil municipal demande la consolidation du pont pour supporter le passage d'un tramway. Les ingénieurs proposent la construction d'un nouveau pont métallique, mais la hausse du prix du fer fera renoncer au projet (PLECHE, p. 43).
En 1900, le pont suspendu devenu insuffisant (FLANDREYSY, MELLIER, p. 170) et nécessitant des réparations importantes, l´étude d´un nouvel ouvrage est entreprise. Un avant-projet de pont en maçonnerie est dressé (AD Rhône, 3959W 1777 et 1778 ; FLANDREYSY, MELLIER, p. 170 ; PLECHE, p. 43).
Le nouveau pont, construit de 1902 à 1905, est établi à 30 m en aval du pont suspendu qu'il est destiné à remplacer (AD Drôme, 3S 40 et AD Rhône, 3959W 1777 et 3959W 1778).
En 1906, le projet de pont suspendu entre Charmes-sur-Rhône (Ardèche) et Etoile-sur-Rhône (Drôme), en remplacement de l'ancienne traille, est consécutive à l'ouverture du pont en pierre de Valence et contemporain de la démolition programmée de l'ancien ouvrage. Le conseil municipal d´Etoile propose alors le réemploi des matériaux du pont suspendu de Valence.
Selon l´ingénieur en chef, "la suspension et le tablier du pont à démolir à Valence ne sauraient fournir, dans l´état où ils se trouvent, des éléments pour l´établissement d´une construction durable" ; quant au "réemploi des matériaux des appuis il ne conduirait pas à une économie à cause des sujétions qu´il imposerait" (AD Drôme, 3S 41 : Chemise 525).
Cette même année 1906, interdiction est faite de circuler sur l'ancien pont suspendu de Valence (PLECHE, p. 43) ; ce dernier est démoli dans la seconde moitié des années 1910. Les dates divergent à ce propos : on trouve 1906 (AD Rhône, 3959W1777), 1907 (*idem*, 3959W1778 : selon cette source, le pont suspendu est démonté et les maçonneries démolies en 1907, y compris la pile centrale dont la fondation en enrochements est arasée à 1 m au-dessous de l´étiage : Note sur l´historique de l´ouvrage, dressé par l´ingénieur des TPE Bujard, 18 avril 1963) et encore 1908 (PLECHE, p. 43). Enfin, d'après Antressangle, la démolition commence le 22 juillet 1907 et se termine en 1908 (ANTRESSANGLE, p. 187).
Un rapport d´ingénieur, du 23 septembre 1911, mentionne les travaux d´enlèvement des fondations de la pile de l´ancien pont, qui nécessitent l´emploi de la mine (AD Drôme, 3S 40).
Selon Flandreysy et Mellier, le pont suspendu de Valence était un des plus remarquables et le deuxième pont de ce type construit en France (FLANDREYSY, MELLIER, p. 169).

**2. DESCRIPTION**

L'ouvrage présentait une longueur totale de 235,60 m (MELLIER, p. 380 ; FLANDREYSY, MELLIER, p. 169 ; ANTRESSANGLE, p. 183) en deux travées de 110 m environ (KIRCHNER ; site Art et histoire).
Mellier en donne la décomposition suivante (p. 380) :
pavillon Valence : 6,80 m ;
première travée : 108,30 m ;
portique central : 5,40 m ;
deuxième travée : 108,30 m ;
pavillon Granges : 6,80 m.
Le tablier en bois (AD Drôme, 3S 40 ; *Histoires de ponts...*, p. 51) faisait 7 m de large (FLANDREYSY, MELLIER, p. 169 ; FRANÇOIS, p. 42 ; site Art et histoire). Il comprenait une chaussée de 5 m et deux trottoirs de 1 m (MELLIER, p. 380 ; FRANÇOIS, p. 42 ; ANTRESSANGLE, p. 183).
La hauteur du tablier était de 8,40 m au-dessus des basses eaux (FRANÇOIS, p. 42).
Les appuis étaient construits en pierre calcaire de Crussol (site Art et histoire), ainsi, la pile centrale et son pylône formant un portique de 15,70 m de large, 20 m de haut et 7 m d'épaisseur (MELLIER, p. 381). Il offrait un arc de passage de 6,60 m de large et de 10,50 m de hauteur sous clef (*idem*).

## Références documentaires

### Documents d'archive

- **AD Drôme. 3S 40. Pont de Valence**
  AD Drôme. 3S 40. **Pont de Valence**

- **AD Drôme. 3S 41. Ponts. Pont du Pouzin. 1839-1889**
  AD Drôme. 3S 41. **Ponts. Pont du Pouzin**. 1839-1889
  Chemise 525 : projet de pont suspendu entre Charmes et Etoile, 1906

- **AD Rhône. 3959 W 1777. Ponts sur le Rhône**
  AD Rhône. 3959 W 1777. **Ponts sur le Rhône**
  Valence

- **AD Rhône. 3959 W 1778. Ponts sur le Rhône**
  AD Rhône. 3959 W 1778. **Ponts sur le Rhône**
  Valence

### Documents figurés

- **Vue de Valence (Drôme) / Lith. de H. Brunet et Cie, Lyon. [S.d.]. 1 est. : en noir (BnF -**
  **Vue de Valence (Drôme)** / Lith. de H. Brunet et Cie, Lyon. [S.d.]. 1 est. : en noir (BnF - Estampes : Va 26, t. 2, Microfilm H. 119214)

- **Valence / V. Cassien ; Lith. de C. Pegeron. [S.d.]. 1 est. : en noir (2e volume) (BnF - Estampes :**
  **Valence** / V. Cassien ; Lith. de C. Pegeron. [S.d.]. 1 est. : en noir (2e volume) (BnF - Estampes : Va 26, t. 2, Microfilm H. 119215)

- **Pont de Valence (Drôme). [S.d.]. 1 est. : en noir (BnF - Estampes : Va 26, t. 2, Microfilm H.**
  **Pont de Valence (Drôme)**. [S.d.]. 1 est. : en noir (BnF - Estampes : Va 26, t. 2, Microfilm H. 119216)

- **Valence. Vue générale / Cliché de M. H. Duc. [S.d.]. 1 photogr. : n. et b. (BnF - Estampes : Va 26,**
  **Valence. Vue générale** / Cliché de M. H. Duc. [S.d.]. 1 photogr. : n. et b. (BnF - Estampes : Va 26, t. 2, Microfilm H. 119231) Notes : Extr. d´un ouvrage ; Pl. CXXV

- **Vue de Valence à vol d´oiseau - Vers 1848. Ca 1848. 1 est. : grav., en noir (AD Drôme. Fonds Marius**
  **Vue de Valence à vol d´oiseau - Vers 1848**. Ca 1848. 1 est. : grav., en noir (AD Drôme. Fonds Marius Villard, 1 J 42/61)

- **[Valence - Deux vues : 1 : le port et le Rhône ; 2 : une partie de la ville, le pont, Saint-Péray**
  **[Valence - Deux vues : 1 : le port et le Rhône ; 2 : une partie de la ville, le pont, Saint-Péray (Ardèche) au second plan]**. [Fin du 19e siècle]. 1 photogr. : n. et b. (AD Drôme. Fonds Marius Villard, 1 J 42/64)

- **[Valence - Photographie panoramique prise de Saint-Péray (Ardèche)]. [Fin du 19e siècle]. 1**
  **[Valence - Photographie panoramique prise de Saint-Péray (Ardèche)]**. [Fin du 19e siècle]. 1 photogr. : n. et b. (AD Drôme. Fonds Marius Villard, 1 J 42/65)

- **[Valence - La ville vue de Crussol (Ardèche)]. [Fin du 19e siècle]. 1 photogr. : n. et b. (AD**
  **[Valence - La ville vue de Crussol (Ardèche)]**. [Fin du 19e siècle]. 1 photogr. : n. et b. (AD Drôme. Fonds Marius Villard, 1 J 42/69)

- **[Valence - Deux vues : 1 : l´avenue du Pont (avenue Gambetta) ; 2 : le pont, en arrière-plan la**
**[Valence - Deux vues : 1 : l´avenue du Pont (avenue Gambetta) ; 2 : le pont, en arrière-plan la**
**cathédrale]**. [Fin du 19e siècle]. 1 photogr. : n. et b. (AD Drôme. Fonds Marius Villard, 1 J 43/5)

- **[Valence - Aquarelle de Tavel représentant les remparts (avenue Gambetta), la Robîne, le pont et**
**[Valence - Aquarelle de Tavel représentant les remparts (avenue Gambetta), la Robîne, le pont et**
**Crussol]** / Tavel inv., [ca 1886]. 1 peint. : aquarelle, coul. (AD Drôme. Fonds Marius Villard, 1 J 43/8) Notes : inscriptions manuscrites

- **[Valence - L´avenue du Pont avant les travaux] / Gervaize phot., [ca 1880]. 1 photogr. : n. et b.**
**[Valence - L´avenue du Pont avant les travaux]** / Gervaize phot., [ca 1880]. 1 photogr. : n. et b. (AD Drôme. Fonds Marius Villard, 1 J 43/9) Notes : inscription manuscrite

- **[Valence - Deux vues : 1 : la place Championnet ; 2 : le pont pris de l´Ardèche]. [Fin du 19e**
**[Valence - Deux vues : 1 : la place Championnet ; 2 : le pont pris de l´Ardèche]**. [Fin du 19e siècle]. 1 photogr. : n. et b. (AD Drôme. Fonds Marius Villard, 1 J 43/12)

- **[Valence - Pont Saint-Péray]. [2e moitié du 19e siècle]. 1 photogr. nég. : n. et b. ; 12 x 22 cm**
**[Valence - Pont Saint-Péray]**. [2e moitié du 19e siècle]. 1 photogr. nég. : n. et b. ; 12 x 22 cm (Médiathèque de l'Architecture et du Patrimoine, Archives photographiques, SAP 04, 02L06099)

- **[Valence - Pont Saint-Péray, pile et tablier] / Frères Séeberger phot., [ca 1901]. 1 photogr.**
**[Valence - Pont Saint-Péray, pile et tablier]** / Frères Séeberger phot., [ca 1901]. 1 photogr. nég. : n. et b. ; 24 x 30 cm (Médiathèque de l'Architecture et du Patrimoine, Archives photographiques, SAP 01, 1FS02221)

- **[Valence - Pont Saint-Péray, vue axiale prise depuis l´entrée du pont] / Frères Séeberger phot.,**
**[Valence - Pont Saint-Péray, vue axiale prise depuis l´entrée du pont]** / Frères Séeberger phot., [ca 1901]. 1 photogr. nég. : n. et b. ; 24 x 30 cm (Médiathèque de l'Architecture et du Patrimoine, Archives photographiques, SAP 01, 1FS02222)

- **[Valence - Pont Saint-Péray, vue axiale prise sur le pont] / Frères Séeberger phot., [ca 1901]. 1**
**[Valence - Pont Saint-Péray, vue axiale prise sur le pont]** / Frères Séeberger phot., [ca 1901]. 1 photogr. nég. : n. et b. ; 24 x 30 cm (Médiathèque de l'Architecture et du Patrimoine, Archives photographiques, SAP 01, 1FS02223)

- **[31. Valence - Le parc Jouvet et les ponts] / Bresson phot., [ca 1905]. 1 impr. photoméc. (carte**
**[31. Valence - Le parc Jouvet et les ponts]** / Bresson phot., [ca 1905]. 1 impr. photoméc. (carte postale) : n. et b. (AD Drôme. Fonds Marius Villard, 1 J 60/36) Notes : inscription manuscrite

- **2 - Valence - Le Pont et les Quais du Rhône. [Ca 1905]. 1 impr. photoméc. (carte postale) : n. et**
**2 - Valence - Le Pont et les Quais du Rhône**. [Ca 1905]. 1 impr. photoméc. (carte postale) : n. et b. (MdFR. Collection Dürrenmatt, CP DUR 276)

- **358 - Valence - Le Nouveau Pont / P. Peyrouze édit. Valence : Peyrouze, [ca 1905]. 1 impr.**
**358 - Valence - Le Nouveau Pont** / P. Peyrouze édit. Valence : Peyrouze, [ca 1905]. 1 impr. photoméc. (carte postale) : n. et b. (MdFR. Collection Dürrenmatt, CP DUR 278)

- **29. Valence - Le débarcadère et les ponts. [Avant 1907]. 1 impr. photoméc. (carte postale) : coul.**
**29. Valence - Le débarcadère et les ponts**. [Avant 1907]. 1 impr. photoméc. (carte postale) : coul. (MdFR. Collection Dürrenmatt, CP DUR 279) Notes : timbre et tampon

- **89. Valence - Le Nouveau Pont / L.L. édit., [ca 1905]. 1 impr. photoméc. (carte postale) : n. et b.**
  **89. Valence - Le Nouveau Pont** / L.L. édit., [ca 1905]. 1 impr. photoméc. (carte postale) : n. et b. (MdFR. Collection Dürrenmatt, CP DUR 281)

- **15 - Valence - Le Nouveau Pont / Artistique édit., [ca 1905]. 1 impr. photoméc. (carte postale) :**
  **15 - Valence - Le Nouveau Pont** / Artistique édit., [ca 1905]. 1 impr. photoméc. (carte postale) : n. et b. (MdFR. Collection Dürrenmatt, CP DUR 282) Notes : timbre et tampon

- **15. Valence - Nouveau Pont / A. Gaffarel édit., [ca 1905]. 1 impr. photoméc. (carte postale) :**
  **15. Valence - Nouveau Pont** / A. Gaffarel édit., [ca 1905]. 1 impr. photoméc. (carte postale) : coul. (MdFR. Collection Dürrenmatt, CP DUR 283)

- **3470 - Valence - Le Port et les Ponts / C. Artige fils édit. Aubenas : Artige fils, [ca 1905]. 1**
  **3470 - Valence - Le Port et les Ponts** / C. Artige fils édit. Aubenas : Artige fils, [ca 1905]. 1 impr. photoméc. (carte postale) : n. et b. (La Drôme Pittoresque) (MdFR. Collection Dürrenmatt, CP DUR 284)

- **Valence - Le Nouveau Pont / B.S. édit. Valence : B.S., [ca 1905]. 1 impr. photoméc. (carte**
  **Valence - Le Nouveau Pont** / B.S. édit. Valence : B.S., [ca 1905]. 1 impr. photoméc. (carte postale) : n. et b. (MdFR. Collection Dürrenmatt, CP DUR 286) Notes : timbre et tampon

- **106. Valence - Le Nouveau Pont / L.L. édit., [ca 1905]. 1 impr. photoméc. (carte postale) : n. et**
  **106. Valence - Le Nouveau Pont** / L.L. édit., [ca 1905]. 1 impr. photoméc. (carte postale) : n. et b. (MdFR. Collection Dürrenmatt, CP DUR 287)

- **92. Valence - Le Nouveau Pont / L.L. édit., [ca 1905]. 1 impr. photoméc. (carte postale) : n. et b.**
  **92. Valence - Le Nouveau Pont** / L.L. édit., [ca 1905]. 1 impr. photoméc. (carte postale) : n. et b. (MdFR. Collection Dürrenmatt, CP DUR 288)

- **3536 - Valence - Le Nouveau Pont / C. Artige fils édit. Aubenas : Artige fils, [ca 1905]. 1 impr.**
  **3536 - Valence - Le Nouveau Pont** / C. Artige fils édit. Aubenas : Artige fils, [ca 1905]. 1 impr. photoméc. (carte postale) : n. et b. (La Drôme Pittoresque) (MdFR. Collection Dürrenmatt, CP DUR 662) Notes : inscription manuscrite

- **Valence - L´Ancien Pont - Le Nouveau Pont. [Ca 1905]. 1 impr. photoméc. (carte postale) : n. et b.**
  **Valence - L´Ancien Pont - Le Nouveau Pont**. [Ca 1905]. 1 impr. photoméc. (carte postale) : n. et b. (MdFR. Collection Dürrenmatt, CP DUR 708)

- **63. Valence - Le Nouveau Pont. [Ca 1905]. 1 impr. photoméc. (carte postale) : n. et b. (MdFR.**
  **63. Valence - Le Nouveau Pont**. [Ca 1905]. 1 impr. photoméc. (carte postale) : n. et b. (MdFR. Collection Dürrenmatt, CP DUR 709)

- **374 - Valence - Le Nouveau Pont / P. Peyrouze édit. Valence : Peyrouze, [ca 1905]. 1 impr.**
  **374 - Valence - Le Nouveau Pont** / P. Peyrouze édit. Valence : Peyrouze, [ca 1905]. 1 impr. photoméc. (carte postale) : coul. (MdFR. Collection Dürrenmatt, CP DUR 710)

- **23. Valence - Ancien pont suspendu sur le Rhône / Nouvelles Galeries édit., [2e moitié du 19e**
  **23. Valence - Ancien pont suspendu sur le Rhône** / Nouvelles Galeries édit., [2e moitié du 19e siècle]. 1 impr. photoméc. (carte postale) : n. et b. (MdFR. Collection Dürrenmatt, CP DUR 797)

- **13 - Valence - Ancien pont. [2e moitié du 19e siècle]. 1 impr. photoméc. (carte postale) : n. et b.**

**13 - Valence - Ancien pont**. [2e moitié du 19e siècle]. 1 impr. photoméc. (carte postale) : n. et b. (MdFR. Collection Dürrenmatt, CP DUR 798)

- **24. Valence - Le nouveau pont sur le Rhône / Nouvelles Galeries édit., [ca 1905]. 1 impr. photoméc.**
  **24. Valence - Le nouveau pont sur le Rhône** / Nouvelles Galeries édit., [ca 1905]. 1 impr. photoméc. (carte postale) : n. et b. (MdFR. Collection Dürrenmatt, CP DUR 800)

- **24. Valence - Le nouveau pont sur le Rhône / Nouvelles Galeries édit., [ca 1905]. 1 impr. photoméc.**
  **24. Valence - Le nouveau pont sur le Rhône** / Nouvelles Galeries édit., [ca 1905]. 1 impr. photoméc. (carte postale) : coul. (MdFR. Collection Dürrenmatt, CP DUR 801) Notes : timbre et tampon

- **Valence - Panorama de la rive gauche du Rhône / C.C.L. édit. Valence : C.C.L., [ca 1905]. 1 impr.**
  **Valence - Panorama de la rive gauche du Rhône** / C.C.L. édit. Valence : C.C.L., [ca 1905]. 1 impr. photoméc. (carte postale) : n. et b. (MdFR. Collection Dürrenmatt, CP DUR 1199) Notes : tampon

- **68. Valence - Le Pont Suspendu / L.L. édit., [2e moitié du 19e siècle]. 1 impr. photoméc. (carte**
  **68. Valence - Le Pont Suspendu** / L.L. édit., [2e moitié du 19e siècle]. 1 impr. photoméc. (carte postale) : n. et b. (MdFR. Collection Dürrenmatt, CP DUR 1559) Notes : vue verticale

- **12. Valence - Le Pont Suspendu / L.L. édit., [2e moitié du 19e siècle]. 1 impr. photoméc. (carte**
  **12. Valence - Le Pont Suspendu** / L.L. édit., [2e moitié du 19e siècle]. 1 impr. photoméc. (carte postale) : n. et b. (MdFR. Collection Dürrenmatt, CP DUR 1631)

- **Valence - Pont suspendu / Seulin & Dehon édit. Valenciennes : Seulin & Dehon, [avant 1901].**
  **Valence - Pont suspendu** / Seulin & Dehon édit. Valenciennes : Seulin & Dehon, [avant 1901]. 1 impr. photoméc. (carte postale) : n. et b. (MdFR. Collection Dürrenmatt, CP DUR 1634) Notes : inscription manuscrite

- **Vues principales du réseau P. L. M.. S.C. - n°4 - Valence - Le pont suspendu / J.D. édit. Paris :**
  **Vues principales du réseau P. L. M.. S.C. - n°4 - Valence - Le pont suspendu** / J.D. édit. Paris : J.D., [2e moitié du 19e siècle]. 1 impr. photoméc. (carte postale) : n. et b. (MdFR. Collection Dürrenmatt, CP DUR 1635)

- **La Provence. 404 - Valence. Pont sur le Rhône - "Poèmes de Provence" de Jean Aicard. [2e moitié du**
  **La Provence. 404 - Valence. Pont sur le Rhône - "Poèmes de Provence" de Jean Aicard**. [2e moitié du 19e siècle]. 1 impr. photoméc. (carte postale) : n. et b. (MdFR. Collection Dürrenmatt, CP DUR 1636)

- **87. Valence - Le Pont suspendu et Valence / L.L. édit., [2e moitié du 19e siècle]. 1 impr.**
  **87. Valence - Le Pont suspendu et Valence** / L.L. édit., [2e moitié du 19e siècle]. 1 impr. photoméc. (carte postale) : n. et b. (MdFR. Collection Dürrenmatt, CP DUR 1637) Notes : timbre

- **4 - Valence - Vue générale / Nouvelles Galeries édit., [avant 1904]. 1 impr. photoméc. (carte**
  **4 - Valence - Vue générale** / Nouvelles Galeries édit., [avant 1904]. 1 impr. photoméc. (carte postale) : n. et b. (MdFR. Collection Dürrenmatt, CP DUR 1638) Notes : timbre et tampon ; inscription manuscrite

- **14 - Valence - Ancien pont / G. Labeille édit., [2e moitié du 19e siècle]. 1 impr. photoméc. (carte**
  **14 - Valence - Ancien pont** / G. Labeille édit., [2e moitié du 19e siècle]. 1 impr. photoméc. (carte postale) : n. et b. (MdFR. Collection Dürrenmatt, CP DUR 1639)

- **2. Valence - Le Pont Suspendu / P. Peyrouze édit. Valence : Peyrouze, [2e moitié du 19e siècle]. 1**

**2. Valence - Le Pont Suspendu** / P. Peyrouze édit. Valence : Peyrouze, [2e moitié du 19e siècle]. 1 impr. photoméc. (carte postale) : coul. (MdFR. Collection Dürrenmatt, CP DUR 1640) Notes : timbre et tampon

- **Pont sur le Rhône. [2e moitié du 19e siècle]. 1 impr. photoméc. (carte postale) : n. et b. (MdFR.**
  **Pont sur le Rhône**. [2e moitié du 19e siècle]. 1 impr. photoméc. (carte postale) : n. et b. (MdFR. Collection Dürrenmatt, CP DUR 1641)

- **Valence. Le Pont suspendu. [2e moitié du 19e siècle]. 1 impr. photoméc. (carte postale) : n. et b.**
  **Valence. Le Pont suspendu**. [2e moitié du 19e siècle]. 1 impr. photoméc. (carte postale) : n. et b. (MdFR. Collection Dürrenmatt, CP DUR 1642)

- **Valence (Drôme) - Ancien pont / Villard & Blache édit. Valence : Villard & Blache, [2e**
  **Valence (Drôme) - Ancien pont** / Villard & Blache édit. Valence : Villard & Blache, [2e moitié du 19e siècle]. 1 impr. photoméc. (carte postale) : n. et b. (MdFR. Collection Dürrenmatt, CP DUR 1643)

- **Vieux Pont de Valence, démoli en 1907 (d´après le tableau de L. Ageron. [1ère moitié du 20e**
  **Vieux Pont de Valence, démoli en 1907 (d´après le tableau de L. Ageron**. [1ère moitié du 20e siècle]. 1 impr. photoméc. (carte postale) : coul. (MdFR. Collection Dürrenmatt, CP DUR 1644)

- **Valence-sur-Rhône. [Avant 1904]. 1 impr. photoméc. (carte postale) : n. et b. (MdFR. Collection**
  **Valence-sur-Rhône**. [Avant 1904]. 1 impr. photoméc. (carte postale) : n. et b. (MdFR. Collection Dürrenmatt, CP DUR 1645) Notes : inscription manuscrite

- **Valence - Pont sur le Rhône. [2e moitié du 19e siècle]. 1 impr. photoméc. (carte postale) : n. et**
  **Valence - Pont sur le Rhône**. [2e moitié du 19e siècle]. 1 impr. photoméc. (carte postale) : n. et b. (MdFR. Collection Dürrenmatt, CP DUR 1646)

- **1. Valence - Ancien pont suspendu sur le Rhône / C. Jeangette édit., [avant 1906]. 1 impr.**
  **1. Valence - Ancien pont suspendu sur le Rhône** / C. Jeangette édit., [avant 1906]. 1 impr. photoméc. (carte postale) : coul. (MdFR. Collection Dürrenmatt, CP DUR 1647) Notes : timbre et tampon

- **1. Valence - Ancien pont suspendu sur le Rhône / Nouvelles Galeries édit., [2e moitié du 19e**
  **1. Valence - Ancien pont suspendu sur le Rhône** / Nouvelles Galeries édit., [2e moitié du 19e siècle]. 1 impr. photoméc. (carte postale) : n. et b. (MdFR. Collection Dürrenmatt, CP DUR 1648) Notes : timbre

- **23. Valence - Ancien pont suspendu sur le Rhône / Nouvelles Galeries édit., [2e moitié du 19e**
  **23. Valence - Ancien pont suspendu sur le Rhône** / Nouvelles Galeries édit., [2e moitié du 19e siècle]. 1 impr. photoméc. (carte postale) : coul. (MdFR. Collection Dürrenmatt, CP DUR 1649)

- **5. Valence. Vue d´ensemble. [2e moitié du 19e siècle]. 1 impr. photoméc. (carte postale) : coul.**
  **5. Valence. Vue d´ensemble**. [2e moitié du 19e siècle]. 1 impr. photoméc. (carte postale) : coul. (MdFR. Collection Dürrenmatt, CP DUR 1650)

- **5. Valence. Vue d´ensemble. [Avant 1900]. 1 impr. photoméc. (carte postale) : n. et b. (MdFR.**
  **5. Valence. Vue d´ensemble**. [Avant 1900]. 1 impr. photoméc. (carte postale) : n. et b. (MdFR. Collection Dürrenmatt, CP DUR 1651) Notes : timbre et tampon

- **20. Valence. Entrée du Vieux Pont / L.V. & Cie édit., [2e moitié du 19e siècle]. 1 impr.**
  **20. Valence. Entrée du Vieux Pont** / L.V. & Cie édit., [2e moitié du 19e siècle]. 1 impr. photoméc. (carte postale) : n. et b. (MdFR. Collection Dürrenmatt, CP DUR 1652)

- **Valence - Pont suspendu sur le Rhône. [2e moitié du 19e siècle]. 1 impr. photoméc. (carte**
  **Valence - Pont suspendu sur le Rhône**. [2e moitié du 19e siècle]. 1 impr. photoméc. (carte postale) : n. et b. (MdFR. Collection Dürrenmatt, CP DUR 1653) Notes : timbre et tampon

- **5 - Valence-sur-Rhône / P.P. édit. Valence : P.P., [avant 1902]. 1 impr. photoméc. (carte**
  **5 - Valence-sur-Rhône** / P.P. édit. Valence : P.P., [avant 1902]. 1 impr. photoméc. (carte postale) : n. et b. (MdFR. Collection Dürrenmatt, CP DUR 1654) Notes : timbre et tampon ; inscription manuscrite

- **16. Valence - Le Pont Suspendu / A.L. phot. ; Papeterie G. Dureau édit., [avant 1904]. 1 impr.**
  **16. Valence - Le Pont Suspendu** / A.L. phot. ; Papeterie G. Dureau édit., [avant 1904]. 1 impr. photoméc. (carte postale) : n. et b. (MdFR. Collection Dürrenmatt, CP DUR 1655) Notes : timbre et tampon ; signature

- **3 - Valence - Le Pont suspendu et les Quais / Nouvelles Galeries édit., [2e moitié du 19e siècle].**
  **3 - Valence - Le Pont suspendu et les Quais** / Nouvelles Galeries édit., [2e moitié du 19e siècle]. 1 impr. photoméc. (carte postale) : n. et b. (MdFR. Collection Dürrenmatt, CP DUR 1656)

- **67. Valence - Vue sur le Pont suspendu / L.L. édit., [2e moitié du 19e siècle]. 2 impr. photoméc.**
  **67. Valence - Vue sur le Pont suspendu** / L.L. édit., [2e moitié du 19e siècle]. 2 impr. photoméc. (carte postale) : n. et b. (MdFR. Collection Dürrenmatt, CP DUR 1657 et 1659)

- **67. Valence - Vue sur le Pont suspendu / L.L. édit., [2e moitié du 19e siècle]. 1 impr. photoméc.**
  **67. Valence - Vue sur le Pont suspendu** / L.L. édit., [2e moitié du 19e siècle]. 1 impr. photoméc. (carte postale) : coul. (MdFR. Collection Dürrenmatt, CP DUR 1658)

- **Valence - Le Pont Suspendu / Nouvelles Galeries édit., [2e moitié du 19e siècle]. 1 impr. photoméc.**
  **Valence - Le Pont Suspendu** / Nouvelles Galeries édit., [2e moitié du 19e siècle]. 1 impr. photoméc. (carte postale) : n. et b. (MdFR. Collection Dürrenmatt, CP DUR 1660) Notes : inscription manuscrite

- **66. Valence - Ancien Pont et Vue générale / Nouvelles Galeries édit., [2e moitié du 19e siècle]. 1**
  **66. Valence - Ancien Pont et Vue générale** / Nouvelles Galeries édit., [2e moitié du 19e siècle]. 1 impr. photoméc. (carte postale) : n. et b. (MdFR. Collection Dürrenmatt, CP DUR 1661)

- **11 - Valence - Ancien Pont / G. Labeille édit., [2e moitié du 19e siècle]. 1 impr. photoméc. (carte**
  **11 - Valence - Ancien Pont** / G. Labeille édit., [2e moitié du 19e siècle]. 1 impr. photoméc. (carte postale) : n. et b. (MdFR. Collection Dürrenmatt, CP DUR 1662)

- **58. Valence - Le Pont et la Ville / L.L. édit. [avant 1906]. 1 impr. photoméc. (carte postale) :**
  **58. Valence - Le Pont et la Ville** / L.L. édit. [avant 1906]. 1 impr. photoméc. (carte postale) : coul. (MdFR. Collection Dürrenmatt, CP DUR 1663) Notes : timbre et tampon ; inscription manuscrite

- **2 - Valence - Le Pont suspendu / P.P. édit. Valence : P.P., [2e moitié du 19e siècle]. 1 impr.**
  **2 - Valence - Le Pont suspendu** / P.P. édit. Valence : P.P., [2e moitié du 19e siècle]. 1 impr. photoméc. (carte postale) : n. et b. (MdFR. Collection Dürrenmatt, CP DUR 1664)

- **2 - Valence - Le Pont suspendu / P.P. édit. Valence : P.P., [avant 1903]. 1 impr. photoméc. (carte**
  **2 - Valence - Le Pont suspendu** / P.P. édit. Valence : P.P., [avant 1903]. 1 impr. photoméc. (carte postale) : n. et b. (MdFR. Collection Dürrenmatt, CP DUR 1665) Notes : inscription manuscrite

- **52. Valence - Le Pont suspendu / L.L. édit., [2e moitié du 19e siècle]. 1 impr. photoméc. (carte**
  **52. Valence - Le Pont suspendu** / L.L. édit., [2e moitié du 19e siècle]. 1 impr. photoméc. (carte postale) : n. et b. (MdFR. Collection Dürrenmatt, CP DUR 1666)

- **De Valence, je vous envoie ces fleurs / E.A. édit. Paris : E.A., [2e moitié du 19e siècle]. 1 impr.**
  **De Valence, je vous envoie ces fleurs** / E.A. édit. Paris : E.A., [2e moitié du 19e siècle]. 1 impr. photoméc. (carte postale) : coul. (MdFR. Collection Dürrenmatt, CP DUR 1667)

- **Valence - Construction du nouveau pont et Pont suspendu. [Ca 1905]. 1 impr. photoméc. (carte**
  **Valence - Construction du nouveau pont et Pont suspendu**. [Ca 1905]. 1 impr. photoméc. (carte postale) : n. et b. (MdFR. Collection Dürrenmatt, CP DUR 1673)

- **51. Valence - Le pont suspendu et le nouveau pont en construction / Nouvelles Galeries édit., [1ère**
  **51. Valence - Le pont suspendu et le nouveau pont en construction** / Nouvelles Galeries édit., [1ère moitié du 20e siècle]. 1 impr. photoméc. (carte postale) : n. et b. (MdFR. Collection Dürrenmatt, CP DUR 1674) Notes : timbre et tampon

- **Valence - Vieux et Nouveau Ponts / E.T. phot. ; L. Clément édit., [ca 1905]. 1 impr. photoméc.**
  **Valence - Vieux et Nouveau Ponts** / E.T. phot. ; L. Clément édit., [ca 1905]. 1 impr. photoméc. (carte postale) : n. et b. (MdFR. Collection Dürrenmatt, CP DUR 1675)

- **[Valence, vieux et nouveau ponts] / G.E.B. édit. Valence : G.E.B., [ca 1905]. 1 impr. photoméc.**
  **[Valence, vieux et nouveau ponts]** / G.E.B. édit. Valence : G.E.B., [ca 1905]. 1 impr. photoméc. (carte postale) : n. et b. (MdFR. Collection Dürrenmatt, CP DUR 1676) Notes : timbre et tampon

- **14. Valence - Travaux du nouveau Pont / A.L. phot. ; Papeterie G. Dureau édit., [ca 1905]. 1 impr.**
  **14. Valence - Travaux du nouveau Pont** / A.L. phot. ; Papeterie G. Dureau édit., [ca 1905]. 1 impr. photoméc. (carte postale) : n. et b. (MdFR. Collection Dürrenmatt, CP DUR 1677)

- **88. Valence - Les bords du Rhône et le nouveau Pont / L.L. édit., [ca 1905]. 1 impr. photoméc.**
  **88. Valence - Les bords du Rhône et le nouveau Pont** / L.L. édit., [ca 1905]. 1 impr. photoméc. (carte postale) : n. et b. (MdFR. Collection Dürrenmatt, CP DUR 1678) Notes : timbre et tampon

- **Valence. Pont suspendu / V.P. édit. Paris : V.P., [ca 1905]. 1 impr. photoméc. (carte postale) :**
  **Valence. Pont suspendu** / V.P. édit. Paris : V.P., [ca 1905]. 1 impr. photoméc. (carte postale) : coul. (MdFR. Collection Dürrenmatt, CP DUR 1679) Notes : inscription manuscrite

- **Valence - Le Pont suspendu / V.P. édit. Paris : V.P., [ca 1905]. 1 impr. photoméc. (carte**
  **Valence - Le Pont suspendu** / V.P. édit. Paris : V.P., [ca 1905]. 1 impr. photoméc. (carte postale) : n. et b. (MdFR. Collection Dürrenmatt, CP DUR 1680)

- **30. - Valence - Panorama des Ponts / J. Grel édit. Valence : Grel, [ca 1905]. 1 impr. photoméc.**
  **30. - Valence - Panorama des Ponts** / J. Grel édit. Valence : Grel, [ca 1905]. 1 impr. photoméc. (carte postale) : n. et b. (MdFR. Collection Dürrenmatt, CP DUR 1681) Notes : timbre et tampon

- **Valence - Le nouveau Pont / P. Peyrouze édit. Valence : Peyrouze, [ca 1905]. 1 impr. photoméc.**
  **Valence - Le nouveau Pont** / P. Peyrouze édit. Valence : Peyrouze, [ca 1905]. 1 impr. photoméc. (carte postale) : n. et b. (MdFR. Collection Dürrenmatt, CP DUR 1682bis) Notes : format panoramique

- **3. Valence - Avenue Gambetta / Nouvelles Galeries édit. Valence : Nouvelles Galeries, [ca 1905]. 1**
  **3. Valence - Avenue Gambetta** / Nouvelles Galeries édit. Valence : Nouvelles Galeries, [ca 1905]. 1 impr. photoméc. (carte postale) : n. et b. (MdFR. Collection Dürrenmatt, CP DUR 1683)

- **3. Valence - Avenue Gambetta / C. Jeangette édit., [1ère moitié du 20e siècle]. 1 impr. photoméc.**

**3. Valence - Avenue Gambetta** / C. Jeangette édit., [1ère moitié du 20e siècle]. 1 impr. photoméc. (carte postale) : coul. (MdFR. Collection Dürrenmatt, CP DUR 1684)

- **14. Valence - Le Pont et Crussol / L.L. édit., [2e moitié du 19e siècle]. 1 impr. photoméc. (carte**
  **14. Valence - Le Pont et Crussol** / L.L. édit., [2e moitié du 19e siècle]. 1 impr. photoméc. (carte postale) : coul. (MdFR. Collection Dürrenmatt, CP DUR 1687)

- **28. Valence - Vue générale des deux ponts / Nouvelles Galeries édit., [ca 1905]. 1 impr. photoméc.**
  **28. Valence - Vue générale des deux ponts** / Nouvelles Galeries édit., [ca 1905]. 1 impr. photoméc. (carte postale) : coul. (MdFR. Collection Dürrenmatt, CP DUR 1688) Notes : timbre et tampon

- **5 - Valence - Le deux ponts et le Bd Gambetta. [Ca 1905]. 1 impr. photoméc. (carte postale) : n. et**
  **5 - Valence - Le deux ponts et le Bd Gambetta**. [Ca 1905]. 1 impr. photoméc. (carte postale) : n. et b. (MdFR. Collection Dürrenmatt, CP DUR 1689) Notes : timbre et tampon

- **28. Valence. Vue Générale des deux Ponts. [Ca 1905]. 1 impr. photoméc. (carte postale) : n. et b.**
  **28. Valence. Vue Générale des deux Ponts**. [Ca 1905]. 1 impr. photoméc. (carte postale) : n. et b. (MdFR. Collection Dürrenmatt, CP DUR 1690)

- **28. Valence. Vue Générale des deux Ponts. [Ca 1905]. 1 impr. photoméc. (carte postale) : coul.**
  **28. Valence. Vue Générale des deux Ponts**. [Ca 1905]. 1 impr. photoméc. (carte postale) : coul. (MdFR. Collection Dürrenmatt, CP DUR 1691)

- **Grands Magasins des "Nouvelles Galeries" Valence. Valence - Le Nouveau Pont sur le Rhône.**
  **Grands Magasins des "Nouvelles Galeries" Valence. Valence - Le Nouveau Pont sur le Rhône. Inauguration 13 Aout 1905** / Franck Lefort édit., [après 1905]. 1 impr. photoméc. (carte postale) : n. et b. (MdFR. Collection Dürrenmatt, CP DUR 1692)

- **44. Valence. Le Pont suspendu et les Ruines de Crussol. [2e moitié du 19e siècle]. 1 impr.**
  **44. Valence. Le Pont suspendu et les Ruines de Crussol**. [2e moitié du 19e siècle]. 1 impr. photoméc. (carte postale) : n. et b. (MdFR. Collection Dürrenmatt, CP DUR 1693)

- **Valence - Le nouveau et l´ancien Pont sur le Rhône / Nouvelles Galeries édit. Valence : Nouvelles**
  **Valence - Le nouveau et l´ancien Pont sur le Rhône** / Nouvelles Galeries édit. Valence : Nouvelles Galeries, [ca 1905]. 1 impr. photoméc. (carte postale) : n. et b. (MdFR. Collection Dürrenmatt, CP DUR 1694) Notes : timbre et tampon

- **6. Valence. Le vieux Pont / L.V. & Cie édit., [1ère moitié du 20e siècle]. 1 impr. photoméc.**
  **6. Valence. Le vieux Pont** / L.V. & Cie édit., [1ère moitié du 20e siècle]. 1 impr. photoméc. (carte postale) : n. et b. (MdFR. Collection Dürrenmatt, CP DUR 1696)

- **6. Valence. Le vieux Pont / L.V. & Cie édit., [1ère moitié du 20e siècle]. 1 impr. photoméc.**
  **6. Valence. Le vieux Pont** / L.V. & Cie édit., [1ère moitié du 20e siècle]. 1 impr. photoméc. (carte postale) : coul. (MdFR. Collection Dürrenmatt, CP DUR 1697) Notes : timbre et tampon

- **22. Valence. Le vieux Pont / L.V. & Cie édit., [1ère moitié du 20e siècle]. 1 impr. photoméc.**
  **22. Valence. Le vieux Pont** / L.V. & Cie édit., [1ère moitié du 20e siècle]. 1 impr. photoméc. (carte postale) : n. et b. (MdFR. Collection Dürrenmatt, CP DUR 1698)

- **22. Valence. Le vieux Pont / L.V. & Cie édit., [1ère moitié du 20e siècle]. 1 impr. photoméc.**

**22. Valence. Le vieux Pont** / L.V. & Cie édit., [1ère moitié du 20e siècle]. 1 impr. photoméc. (carte postale) : coul. (MdFR. Collection Dürrenmatt, CP DUR 1699)

- **28. Valence. Vue Générale des deux ponts / Nouvelles Galeries édit., [ca 1905]. 1 impr. photoméc.**
  **28. Valence. Vue Générale des deux ponts** / Nouvelles Galeries édit., [ca 1905]. 1 impr. photoméc. (carte postale) : n. et b. (MdFR. Collection Dürrenmatt, CP DUR 1700) Notes : timbre et tampon

- **Valence - Panorama de la rive gauche du Rhône / Jacquin frères phot. ; C.C.L. édit. Valence :**
  **Valence - Panorama de la rive gauche du Rhône** / Jacquin frères phot. ; C.C.L. édit. Valence : C.C.L., [ca 1905]. 1 impr. photoméc. (carte postale) : n. et b. (MdFR. Collection Dürrenmatt, CP DUR 1701)

- **30. Valence - L´ancien pont sur le Rhône / Nouvelles Galeries édit., [ca 1905]. 1 impr. photoméc.**
  **30. Valence - L´ancien pont sur le Rhône** / Nouvelles Galeries édit., [ca 1905]. 1 impr. photoméc. (carte postale) : n. et b. (MdFR. Collection Dürrenmatt, CP DUR 1702)

- **30. Valence - L´ancien pont sur le Rhône / Nouvelles Galeries édit., [ca 1905]. 1 impr. photoméc.**
  **30. Valence - L´ancien pont sur le Rhône** / Nouvelles Galeries édit., [ca 1905]. 1 impr. photoméc. (carte postale) : coul. (MdFR. Collection Dürrenmatt, CP DUR 1703) Notes : timbre et tampon

- **356 - Valence - L´Ancien et le Nouveau Ponts / P. Peyrouze édit. Valence : Peyrouze, [ca 1905]. 1**
  **356 - Valence - L´Ancien et le Nouveau Ponts** / P. Peyrouze édit. Valence : Peyrouze, [ca 1905]. 1 impr. photoméc. (carte postale) : n. et b. (MdFR. Collection Dürrenmatt, CP DUR 1706) Notes : timbre et tampon

- **Valence - 12 octobre 1902, pose de la première pierre du nouveau pont, par le Président E. Loubet.**
  **Valence - 12 octobre 1902, pose de la première pierre du nouveau pont, par le Président E. Loubet**. 1902. 1 impr. photoméc. (carte postale) : n. et b. (MdFR. Collection Dürrenmatt, CP DUR 1708)

- **379 - Le Rhône à Valence / P. Peyrouze phot. Valence : Peyrouze, [ca 1905]. 1 impr. photoméc.**
  **379 - Le Rhône à Valence** / P. Peyrouze phot. Valence : Peyrouze, [ca 1905]. 1 impr. photoméc. (carte postale) : n. et b. (MdFR. Collection Rondeau, CP RON 1183) Notes : a voyagé en 1910

- **24 Valence - Le nouveau pont sur le Rhône / Nouvelles Galeries édit., [ca 1905]. 1 impr. photoméc.**
  **24 Valence - Le nouveau pont sur le Rhône** / Nouvelles Galeries édit., [ca 1905]. 1 impr. photoméc. (carte postale) : n. et b. (AD Drôme. 30 Fi 362/161) Notes : inscription manuscrite

- **Commune de Guilherand - Section B de la Plaine / 1:2500. [18..?]. 1 plan : en coul. (AD Ardèche, 3**
  **Commune de Guilherand - Section B de la Plaine** / 1:2500. [18..?]. 1 plan : en coul. (AD Ardèche, 3 P 2793-3)

- **[Valence, vue de Granges-les-Valence]. [1986]. 1 photogr. nég : n. et b. ; 13 x 18 cm (AD Drôme.**
  **[Valence, vue de Granges-les-Valence]**. [1986]. 1 photogr. nég : n. et b. ; 13 x 18 cm (AD Drôme. Collection Caillet, 3 Fi 284) Notes : reproduction photographique d´un orignal de la 2e moitié du 19e siècle

- **[Le Rhône vue du port]. [1986]. 1 photogr. nég : n. et b. ; 13 x 18 cm (AD Drôme. Collection**
  **[Le Rhône vue du port]**. [1986]. 1 photogr. nég : n. et b. ; 13 x 18 cm (AD Drôme. Collection Caillet, 3 Fi 285) Notes : reproduction photographique d´un orignal de la 2e moitié du 19e siècle

- **[Valence - Avenue Gambetta et travaux du nouveau pont]. [1976]. 1 photogr. nég : n. et b. ; 13 x 18**
  **[Valence - Avenue Gambetta et travaux du nouveau pont]**. [1976]. 1 photogr. nég : n. et b. ; 13 x 18 cm (AD Drôme. Collection A.D.D., 8 Fi 36) Notes : reproduction photographique d´une carte postale de la 2e moitié du 19e siècle

- **Drôme / 1:570 000. [19e siècle]. 1 carte : grav., en noir (AD Drôme, 8 Fi 77) Notes : comprend en**
  **Drôme** / 1:570 000. [19e siècle]. 1 carte : grav., en noir (AD Drôme, 8 Fi 77) Notes : comprend en illustration le pont suspendu de Valence

- **Plan de Valence, dressé sous l´administration de Mr J. Belat, Chevalier de la Légion d´Honneur**
  **Plan de Valence, dressé sous l´administration de Mr J. Belat, Chevalier de la Légion d´Honneur Maire de la Ville et sous la direction de Mr Jacquier, Architecte, par M.M. Falgairolle et Prat, Ingénieurs Civils** / 1:40000. [1886]. 1 plan : en noir (AD Drôme, 8 Fi 79)

- **Vue de Valence à vol d´oiseau - Vers 1848. [Ca 1848]. 1 est. : grav., en noir (AD Drôme. 8 Fi 82)**
  **Vue de Valence à vol d´oiseau - Vers 1848**. [Ca 1848]. 1 est. : grav., en noir (AD Drôme. 8 Fi 82)

- **[Valence, détail du plan de la ville]. [1976]. 1 photogr. nég. : n. et b. ; 13 x 18 cm (AD Drôme.**
  **[Valence, détail du plan de la ville]**. [1976]. 1 photogr. nég. : n. et b. ; 13 x 18 cm (AD Drôme. Collection A.D.D., 8 Fi 88) Notes : détail extrait de la reproduction photographique d´un plan de la ville daté de 1886, coté 8 Fi 79

- **[Valence - Vue générale pris de Granges-les-Valence]. [1977]. 1 photogr. nég : n. et b. ; 13 x 18**
  **[Valence - Vue générale pris de Granges-les-Valence]**. [1977]. 1 photogr. nég : n. et b. ; 13 x 18 cm (AD Drôme. Collection Marius Villard, 8 Fi 119) Notes : reproduction photographique d´un original de la fin du 19e siècle (Volume IV, planche 28)

- **[Valence - Le pont suspendu]. [1977]. 1 photogr. nég : n. et b. ; 13 x 18 cm (AD Drôme. Collection**
  **[Valence - Le pont suspendu]**. [1977]. 1 photogr. nég : n. et b. ; 13 x 18 cm (AD Drôme. Collection Marius Villard, 8 Fi 121) Notes : reproduction photographique d´un original de la 2e moitié du 19e siècle (Volume V, planche 5)

- **[Pont de Valence, vue de Granges-les-Valence]. [1980]. 1 photogr. nég : n. et b. ; 13 x 18 cm (AD**
  **[Pont de Valence, vue de Granges-les-Valence]**. [1980]. 1 photogr. nég : n. et b. ; 13 x 18 cm (AD Drôme. Collection A.D.D., 8 Fi 356) Notes : reproduction photographique d´une estampe du 19e siècle (?)

- **[Pont de Valence et Ruines du chateau de Crussol]. [1982]. 1 photogr. nég : n. et b. ; 13 x 18 cm**
  **[Pont de Valence et Ruines du chateau de Crussol]**. [1982]. 1 photogr. nég : n. et b. ; 13 x 18 cm (AD Drôme. Collection A.D.D., 8 Fi 654) Notes : reproduction photographique d´une estampe du 19e siècle (?) (Extr. de la "France Pittoresque")

- **[Valence - Panorama de la Basse Ville]. [1983]. 1 photogr. nég. : n. et b. ; 13 x 18 cm (AD Drôme.**
  **[Valence - Panorama de la Basse Ville]**. [1983]. 1 photogr. nég. : n. et b. ; 13 x 18 cm (AD Drôme. Collection A.D.D., 8 Fi 809) Notes : reproduction photographique d´une carte postale d´avant 1906

- **[Vues principales du réseau P. L. M., Valence]. [1983]. 1 photogr. nég : n. et b. ; 13 x 18 cm (AD**
  **[Vues principales du réseau P. L. M., Valence]**. [1983]. 1 photogr. nég : n. et b. ; 13 x 18 cm (AD Drôme. Collection A.D.D., 8 Fi 819) Notes : reproduction photographique d´une carte postale de la 2e moitié du 19e siècle

- **[Valence, pont]. [1985]. 1 photogr. nég : n. et b. ; 13 x 18 cm (AD Drôme. Collection A.D.D., 8 Fi**
  **[Valence, pont]**. [1985]. 1 photogr. nég : n. et b. ; 13 x 18 cm (AD Drôme. Collection A.D.D., 8 Fi 1107) Notes : reproduction photographique d´une estampe du 19e siècle (?) (Extr. de l´album du Dauphiné, 2e année, planche 81)

- **[Valence, avenue Gambetta, le pont et Crussol]. [1985]. 1 photogr. nég : n. et b. ; 13 x 18 cm (AD**

**[Valence, avenue Gambetta, le pont et Crussol]**. [1985]. 1 photogr. nég : n. et b. ; 13 x 18 cm (AD Drôme. Collection A.D.D., 8 Fi 1109) Notes : reproduction photographique d´une estampe du 19e siècle (?) (Extr. de l´album du Dauphiné, 3e année, planche 109)

- **[Valence - Le Rhône et les quais]. [1986]. 1 photogr. nég : n. et b. ; 13 x 18 cm (AD Drôme.**
  **[Valence - Le Rhône et les quais]**. [1986]. 1 photogr. nég : n. et b. ; 13 x 18 cm (AD Drôme. Collection A.D.D., 8 Fi 1241) Notes : reproduction photographique d´une carte postale de la 2e moitié du 19e siècle

- **[Valence - Les deux ponts]. [1988]. 1 photogr. nég. : n. et b. ; 13 x 18 cm (AD Drôme. Collection**
  **[Valence - Les deux ponts]**. [1988]. 1 photogr. nég. : n. et b. ; 13 x 18 cm (AD Drôme. Collection A.D.D., 8 Fi 1326) Notes : reproduction photographique d´une carte postale d´avant 1907, cotée 30 Fi 328

- **[Valence, pont sur le Rhône]. [1974]. 1 photogr. nég : n. et b. ; 2,4 x 3,6 cm (AD Drôme.**
  **[Valence, pont sur le Rhône]**. [1974]. 1 photogr. nég : n. et b. ; 2,4 x 3,6 cm (AD Drôme. Collection Hein, 9 Fi 28) Notes : reproduction photographique d´une carte postale de la 2e moitié du 19e siècle

- **[Valence - Le nouveau pont et l´ancien avant la démolition]. [1974]. 1 photogr. nég. : n. et b. ;**
  **[Valence - Le nouveau pont et l´ancien avant la démolition]**. [1974]. 1 photogr. nég. : n. et b. ; 2,4 x 3,6 cm (AD Drôme. Collection Hein, 9 Fi 32) Notes : reproduction photographique d´une carte postale d'environ 1905

- **[Valence, pont sur le Rhône]. [1974]. 1 photogr. nég : n. et b. ; 2,4 x 3,6 cm (AD Drôme.**
  **[Valence, pont sur le Rhône]**. [1974]. 1 photogr. nég : n. et b. ; 2,4 x 3,6 cm (AD Drôme. Collection Fargier, 10 Fi 1) Notes : reproduction photographique d´une carte postale de la 2e moitié du 19e siècle

- **[Valence, pont sur le Rhône]. [1974]. 1 photogr. nég : n. et b. ; 2,4 x 3,6 cm (AD Drôme.**
  **[Valence, pont sur le Rhône]**. [1974]. 1 photogr. nég : n. et b. ; 2,4 x 3,6 cm (AD Drôme. Collection Fargier, 10 Fi 13) Notes : reproduction photographique d´une carte postale de la 2e moitié du 19e siècle

- **[Valence - Le pont et l´avenue Gambetta]. [1977]. 1 photogr. nég. : n. et b. ; 13 x 18 cm (AD**
  **[Valence - Le pont et l´avenue Gambetta]**. [1977]. 1 photogr. nég. : n. et b. ; 13 x 18 cm (AD Drôme. Collection Fargier, 10 Fi 20) Notes : reproduction photographique d´une carte postale d'environ 1905

- **[Valence - Vieux et nouveau ponts]. [1977]. 1 photogr. nég. : n. et b. ; 13 x 18 cm (AD Drôme.**
  **[Valence - Vieux et nouveau ponts]**. [1977]. 1 photogr. nég. : n. et b. ; 13 x 18 cm (AD Drôme. Collection Fargier, 10 Fi 30) Notes : reproduction photographique d´une carte postale d'environ 1905

- **[Valence, le pont suspendu]. [1977]. 1 photogr. nég : n. et b. ; 13 x 18 cm (AD Drôme. Collection**
  **[Valence, le pont suspendu]**. [1977]. 1 photogr. nég : n. et b. ; 13 x 18 cm (AD Drôme. Collection Fargier, 10 Fi 43) Notes : reproduction photographique d´une carte postale de la 2e moitié du 19e siècle

- **[Valence, le vieux pont]. [1976]. 1 photogr. nég : n. et b. ; 13 x 18 cm (AD Drôme. Collection**
  **[Valence, le vieux pont]**. [1976]. 1 photogr. nég : n. et b. ; 13 x 18 cm (AD Drôme. Collection Ollinger, 16 Fi 15) Notes : reproduction photographique d´une carte postale de la 1ère moitié du 20e siècle

- **[Valence - Le pont suspendu et le nouveau pont en construction]. [1976]. 1 photogr. nég. : n. et**
  **[Valence - Le pont suspendu et le nouveau pont en construction]**. [1976]. 1 photogr. nég. : n. et b. ; 13 x 18 cm (AD Drôme. Collection Ollinger, 16 Fi 37) Notes : reproduction photographique d´une carte postale d'environ 1905

- **[Valence, avenue Gambetta et travaux du nouveau pont]. [1976]. 1 photogr. nég : n. et b. ; 13 x 18**

**[Valence, avenue Gambetta et travaux du nouveau pont]**. [1976]. 1 photogr. nég : n. et b. ; 13 x 18 cm (AD Drôme. Collection Ollinger, 16 Fi 64) Notes : reproduction photographique d´une carte postale d´avant 1905

- **[Valence, avenue Gambetta]. [1976]. 1 photogr. nég : n. et b. ; 13 x 18 cm (AD Drôme. Collection**
  **[Valence, avenue Gambetta]**. [1976]. 1 photogr. nég : n. et b. ; 13 x 18 cm (AD Drôme. Collection Ollinger, 16 Fi 73) Notes : reproduction photographique d´une carte postale de la 1ère moitié du 20e siècle

- **[Valence, ancienne avenue du pont]. [1976]. 1 photogr. nég : n. et b. ; 13 x 18 cm (AD Drôme.**
  **[Valence, ancienne avenue du pont]**. [1976]. 1 photogr. nég : n. et b. ; 13 x 18 cm (AD Drôme. Collection Ollinger, 16 Fi 75) Notes : reproduction photographique d´une carte postale de la 1ère moitié du 20e siècle

- **[Valence, ancien pont et vue générale]. [1976]. 1 photogr. nég : n. et b. ; 13 x 18 cm (AD Drôme.**
  **[Valence, ancien pont et vue générale]**. [1976]. 1 photogr. nég : n. et b. ; 13 x 18 cm (AD Drôme. Collection Ollinger, 16 Fi 76) Notes : reproduction photographique d´une carte postale de la 1ère moitié du 20e siècle

- **[Valence, avenue Gambetta et Crussol]. [1976]. 1 photogr. nég : n. et b. ; 13 x 18 cm (AD Drôme.**
  **[Valence, avenue Gambetta et Crussol]**. [1976]. 1 photogr. nég : n. et b. ; 13 x 18 cm (AD Drôme. Collection Ollinger, 16 Fi 112) Notes : reproduction photographique d´une carte postale de la 1ère moitié du 20e siècle

- **[Valence - Le pont et Crussol]. [1976]. 1 photogr. nég. : n. et b. ; 13 x 18 cm (AD Drôme.**
  **[Valence - Le pont et Crussol]**. [1976]. 1 photogr. nég. : n. et b. ; 13 x 18 cm (AD Drôme. Collection Ollinger, 16 Fi 153) Notes : reproduction photographique d´une carte postale d'environ 1905

- **[Valence, l´avenue Gambetta]. [1976]. 1 photogr. nég : n. et b. ; 13 x 18 cm (AD Drôme. Collection**
  **[Valence, l´avenue Gambetta]**. [1976]. 1 photogr. nég : n. et b. ; 13 x 18 cm (AD Drôme. Collection Ollinger, 16 Fi 160) Notes : reproduction photographique d´une carte postale de la 1ère moitié du 20e siècle

- **[Valence - Le Rhône, les deux Ponts et la Basse-Ville]. [1978]. 1 photogr. nég. : n. et b. ; 13 x**
  **[Valence - Le Rhône, les deux Ponts et la Basse-Ville]**. [1978]. 1 photogr. nég. : n. et b. ; 13 x 18 cm (AD Drôme. Collection Pierre Bernard, 24 Fi 15) Notes : reproduction photographique d´une carte postale d'environ 1905

- **[Valence - Le deux ponts et le bd Gambetta]. [1980]. 1 photogr. nég. : n. et b. ; 13 x 18 cm (AD**
  **[Valence - Le deux ponts et le bd Gambetta]**. [1980]. 1 photogr. nég. : n. et b. ; 13 x 18 cm (AD Drôme. Collection Rouhette, 39 Fi 66) Notes : reproduction photographique d´une carte postale d'environ 1905

- **[Valence - Les Granges]. [1980]. 1 photogr. nég. : n. et b. ; 13 x 18 cm (AD Drôme. Collection**
  **[Valence - Les Granges]**. [1980]. 1 photogr. nég. : n. et b. ; 13 x 18 cm (AD Drôme. Collection Rouhette, 39 Fi 97) Notes : reproduction photographique d´une carte postale de la 2e moitié du 19e siècle

- **[Valence, le pont ancien sur le Rhône]. [1980]. 1 photogr. nég : n. et b. ; 13 x 18 cm (AD Drôme.**
  **[Valence, le pont ancien sur le Rhône]**. [1980]. 1 photogr. nég : n. et b. ; 13 x 18 cm (AD Drôme. Collection Rouhette, 39 Fi 156) Notes : reproduction photographique d´une carte postale de la 2e moitié du 19e siècle

- **[Valence - Panorama de Valence pris de l´Ardèche]. [1980]. 1 photogr. nég. : n. et b. ; 13 x 18 cm**
  **[Valence - Panorama de Valence pris de l´Ardèche]**. [1980]. 1 photogr. nég. : n. et b. ; 13 x 18 cm (AD Drôme. Collection Rouhette, 39 Fi 263) Notes : reproduction photographique d´une carte postale de la 1ère moitié du 20e siècle

- **[Valence, le pont suspendu]. [1980]. 1 photogr. nég : n. et b. ; 13 x 18 cm (AD Drôme. Collection**

**[Valence, le pont suspendu]**. [1980]. 1 photogr. nég : n. et b. ; 13 x 18 cm (AD Drôme. Collection Rouhette, 39 Fi 265) Notes : reproduction photographique d´une carte postale de la 2e moitié du 19e siècle

- **[Valence, le pont suspendu]. [1985]. 1 photogr. nég : n. et b. ; 13 x 18 cm (AD Drôme. Collection**
  **[Valence, le pont suspendu]**. [1985]. 1 photogr. nég : n. et b. ; 13 x 18 cm (AD Drôme. Collection Veyrier, 61 Fi 14) Notes : reproduction photographique d´une carte postale de la 2e moitié du 19e siècle

- **[Valence, le pont suspendu]. [1985]. 1 photogr. nég : n. et b. ; 13 x 18 cm (AD Drôme. Collection**
  **[Valence, le pont suspendu]**. [1985]. 1 photogr. nég : n. et b. ; 13 x 18 cm (AD Drôme. Collection Veyrier, 61 Fi 15) Notes : reproduction photographique d´une carte postale de la 2e moitié du 19e siècle

- **[Valence, le pont suspendu et Valence]. [1985]. 1 photogr. nég : n. et b. ; 13 x 18 cm (AD Drôme.**
  **[Valence, le pont suspendu et Valence]**. [1985]. 1 photogr. nég : n. et b. ; 13 x 18 cm (AD Drôme. Collection Veyrier, 61 Fi 148) Notes : reproduction photographique d´une carte postale de la 2e moitié du 19e siècle

- **[Valence, le pont sur le Rhône]. [1997]. 1 photogr. nég : n. et b. ; 13 x 18 cm (AD Drôme.**
  **[Valence, le pont sur le Rhône]**. [1997]. 1 photogr. nég : n. et b. ; 13 x 18 cm (AD Drôme. Collection Januel, 96 Fi 2) Notes : reproduction photographique d´une carte postale de la 2e moitié du 19e siècle

## Bibliographie


- **ANTRESSANGLE, Gilbert. Guilherand-Granges. Histoire et anecdotes. Le Cheylard : Éditions Dolmazon,**
  ANTRESSANGLE, Gilbert. **Guilherand-Granges. Histoire et anecdotes**. Le Cheylard : Éditions Dolmazon, 1998
  Le pont suspendu, p. 183

- **Bulletin des lois du Royaume de France. VIIIe série. Règne de Charles X. Les lois et ordonnances**
  **Bulletin des lois du Royaume de France. VIIIe série. Règne de Charles X. Les lois et ordonnances rendues depuis le 1er juillet jusqu´au 31 décembre 1827**. 1847, t. VII
  p. 353-355

- **FLANDREYSY, Jeanne de, MELLIER, Etienne. Valence : son histoire, ses richesses d´art, son livre**
  FLANDREYSY, Jeanne de, MELLIER, Etienne. **Valence : son histoire, ses richesses d´art, son livre d´or**. Paris : A. Lemerre et Lyon : A. Rey & Cie, 1910. 2 tomes : 165 ill.
  tome 1, p. 169-170, ill. p. 168 et p. 169

- **FRANÇOIS, André. Les ponts sur le Rhône à Valence. Association universitaire d´études drômoises,**
  FRANÇOIS, André. **Les ponts sur le Rhône à Valence**. *Association universitaire d´études drômoises*, 1976, n° 3-4, p. 41-43
  p. 42

- **Histoires de ponts à Valence - Guilherand. Mémoire d'Ardèche et Temps Présent, 15 août 2002, n° 75,**
  **Histoires de ponts à Valence - Guilherand**. *Mémoire d'Ardèche et Temps Présent*, 15 août 2002, n° 75, p. 51

- **KIRCHNER, R. Quelques réflexions sur la construction des ponts du Rhône français. Les Etudes**
  KIRCHNER, R. **Quelques réflexions sur la construction des ponts du Rhône français**. *Les Etudes rhodaniennes*, 1948, vol. 23, n° 1-2, p. 5-13
  p. 7

- **MELLIER, Etienne. Les ponts anciens et modernes sur le Rhône à Valence. Bulletin de la Société**
  MELLIER, Etienne. **Les ponts anciens et modernes sur le Rhône à Valence**. *Bulletin de la Société départementale d'Archéologie et de Statistique de la Drôme*, 1902, t. 36, p. 133-153, 249-269, 395-408 ;

1903, t. 37, p. 89-108, 183-198, 273-288, 422-437 ; 1904, t. 38, p. 147-181, 421-438 ; 1905, t. 39, p. 315-335, 376-384
Pont suspendu sur le Rhône à Valence, t. 39, p. 376-381

- **PLECHE, Jean. Un siècle de l'histoire de Valence, au jour le jour. 1er janvier 1801-29 décembre**
  PLECHE, Jean. **Un siècle de l'histoire de Valence, au jour le jour. 1er janvier 1801-29 décembre 1900, avec un supplément jusqu'au 31 décembre 1913**. Valence : Impr. de Granger et Legrand, 1929
  p. 43

- **Site internet Art et histoire. Pont de Valence aux Granges - 1830. [en ligne]. Accès internet :**
  Site internet Art et histoire. **Pont de Valence aux Granges - 1830**. [en ligne]. Accès internet : <URL : http://www.art-et-histoire.com/index4o.php?segreap.php?Valence>

## Annexe 1

**N° 7247. Ordonnance du Roi qui approuve, aux conditions y exprimées, l´adjudication de la construction d´un pont suspendu sur le Rhône à Valence (Drôme)**, Au château de Saint-Cloud, le 28 août 1827 (extr. du : **Bulletin des lois du Royaume de France. VIIIe série. Règne de Charles X. Les lois et ordonnances rendues depuis le 1er juillet jusqu´au 31 décembre 1827**. 1847, t. VII, p. 353-354) :
"[...] Sur le rapport de notre ministre secrétaire d´état au département de l´intérieur ; vu le cahier des charges dressé pour la construction d´un pont suspendu sur le Rhône à Valence, moyennant la concession d´un péage ; vu le procès-verbal du 30 mai dernier, constatant les opérations faites à la préfecture du département pour parvenir avec publicité et concurrence à l´adjudication de cette entreprise ; notre Conseil d´état entendu,
Nous avons ordonné et ordonnons ce qui suit :
Art. 1er. L´adjudication de la construction d´un pont suspendu sur le Rhône à Valence, faite et passée le 30 mai 1827, par le préfet du département de la Drôme, au sieur Barrès du Mollard, moyennant la concession des droits à percevoir sur ce pont pendant soixante-dix années, est approuvée. En conséquence, toutes les charges, clauses et conditions de cette adjudication recevront leur pleine et entière exécution.
Art. 2. Le cahier des charges, le tarif et le procès-verbal d´adjudication, demeureront annexés à la présente ordonnance.
Art. 3. Notre ministre secrétaire d´état de l´intérieur est chargé de l´exécution de la présente ordonnance.
Donné en notre château de Saint-Cloud, le 28 août de l´an de grâce 1827.
Signé : Charles.
Par le Roi : le Ministre Secrétaire d´état au département de l´intérieur, Signé : Corbière".

## Annexe 2

**Relevé de comptes de la Société anonyme constituée par ordonnance royale du 19 juillet 1836** (extr. de : AD Drôme, 3S 40 : Chemise 516) :
Frais de réparation et de gestion de 1835 à 1838 (15 664,65 francs) ; frais de reconstruction en chêne en 1835 et 1836 de la travée en sapin incendiée : 40 476,70 francs ; remise au premier durant la reconstruction pour le passage gratuit de la famille Sabarot : 488 francs ; remboursement de deux actions pour chacune des années 1835, 36 et 37 et de trois actions pour 1838 : 9 000 francs ; répartition aux actionnaires pour 1835 : 3 464,75 francs ; 1836 : 17 050 francs ; 1837 : 5 800 francs ; 1838 : 18 711 francs ; montant du fonds de réserve au 31 décembre 1838 : 36 782 francs : total 153 666,70 francs.
Ferme du pont de 1835 à 1838 : 120 000 francs ; reçu de la Compagnie du Soleil, le montant arbitré du sinistre de la travée en sapin brûlée : 27 811,26 francs ; reçu pour intérêts des fonds placés : 5 855,44 francs, soit 153 666,70 francs.

## Illustrations

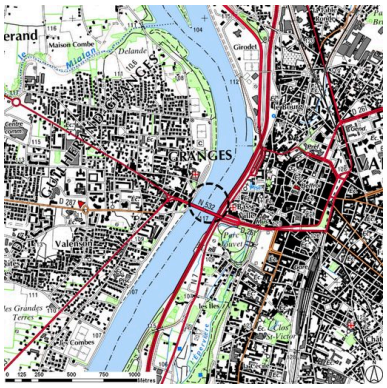

Plan de situation (sur fond de SCAN25(R) (C) IGN-2008 (C) Région Rhône-Alpes Licence n°2008-CISE27-1010) Dess. S. Delétoille IVR82_20102600160NUD



Vue de Valence (Drôme) / Lith. de H. Brunet et Cie, Lyon. [S.d.]. 1 est. : en noir (BnF - Estampes : Va 26, t. 2, Microfilm H. 119214) Phot. BNF, Autr. Brunet H. et Cie (lithographe) IVR82_20102600020NUCA



[Valence - Aquarelle de Tavel représentant les remparts (avenue Gambetta), la Robîne, le pont et Crussol] / Tavel inv., [ca 1886]. 1 peint. : aquarelle, coul. (AD Drôme. Fonds Marius Villard, 1 J 43/8) Phot. AD Drôme, Autr. Tavel (peintre) IVR82_20102600021NUCA



[Valence, pont]. [1985]. 1 photogr. nég : n. et b. ; 13 x 18 cm (AD Drôme. Collection A.D.D., 8 Fi 1107). Reproduction d´une estampe du 19e siècle(?), extr. de l´album du Dauphiné Phot. F. Bardoneschi, Autr. auteur inconnu 1_ IVR82_20102600022NUCAB

1. Valence - Ancien pont suspendu sur le Rhône / Nouvelles Galeries édit., [2e moitié du 19e siècle]. 1 impr. photoméc. (carte postale) : n. et b. (MdFR. Collection Dürrenmatt, CP DUR 1648) Phot. Maison du Fleuve Rhône, Autr. auteur inconnu 1_ IVR82_20102600024NUCAB

52. Valence - Le Pont suspendu / L.L. édit., [2e moitié du 19e siècle]. 1 impr. photoméc. (carte postale) : n. et b. (MdFR. Collection Dürrenmatt, CP DUR 1666) Phot. Maison du Fleuve Rhône, Autr. auteur inconnu 1_ IVR82_20102600025NUCAB

[Valence - Pont Saint-Péray, vue axiale prise depuis l´entrée du pont] / Frères Séeberger phot., [ca 1901]. 1 photogr. nég. : n. et b. ; 24 x 30 cm (SAP 01, 1FS02222) Phot. Médiathèque de l'Architecture et du Patrimoine, Autr. Séeberger frères (photographes) IVR82_20102600023NUCAB

67. Valence - Vue sur le Pont suspendu / L.L. édit., [2e moitié du 19e siècle]. 1 impr. photoméc. (carte postale) : n. et b. (MdFR. Collection Dürrenmatt, CP DUR 1657) Phot. Maison du Fleuve Rhône, Autr. auteur inconnu 1_ IVR82_20102600026NUCAB

## Dossiers liés

**Dossiers de synthèse :**

Ponts du Rhône : ponts, ponceaux, passerelles, viaducs (IA00000332)
**Oeuvre(s) contenue(s) :**
**Oeuvre(s) en rapport :**
Points de franchissement du site de Valence (IA26000342) Valence, 26 Valence, le), Basse Vill Bourg, 07 Guilherand-Granges, Granges, rue Pompéry , rue Dunant Henri , rue de la Pêcherie , rue des Pêcheurs
Présentation de l'étude des points de franchissement du Rhône en région Rhône-Alpes (IA00000331) Rhône-Alpes, Rhône-Alpes
Bac, et bac à traille de Valence ou bac à traille des Granges (disparu) ; pile (vestiges) (IA26000340) Rhône-Alpes, Drôme, Valence, 26 Valence, le), Basse Vill Bourg, 07 Guilherand-Granges, Granges, rue Dunant Henri , rue de la Pêcherie , rue du Bac , rue des Pêcheurs
Pont routier de Valence (détruit) (IA26000336) Valence, 26 Valence, Basse Ville, 07 Guilherand-Granges, Granges, actuelle R.D. 533n, ancienne R.N. 533 , route de Saint-Agrève à Valence , avenue Gambetta Léon
Pont routier dit "passerelle provisoire" de Valence (détruit) (IA26000337) Valence, 26 Valence, Basse Ville, 07 Guilherand-Granges, Granges, rue Pasteur Louis , avenue Léon Gambetta

Auteur(s) du dossier : Isabelle Havard, Bruno Decrock
Copyright(s) : © Région Rhône-Alpes, Inventaire général du patrimoine culturel

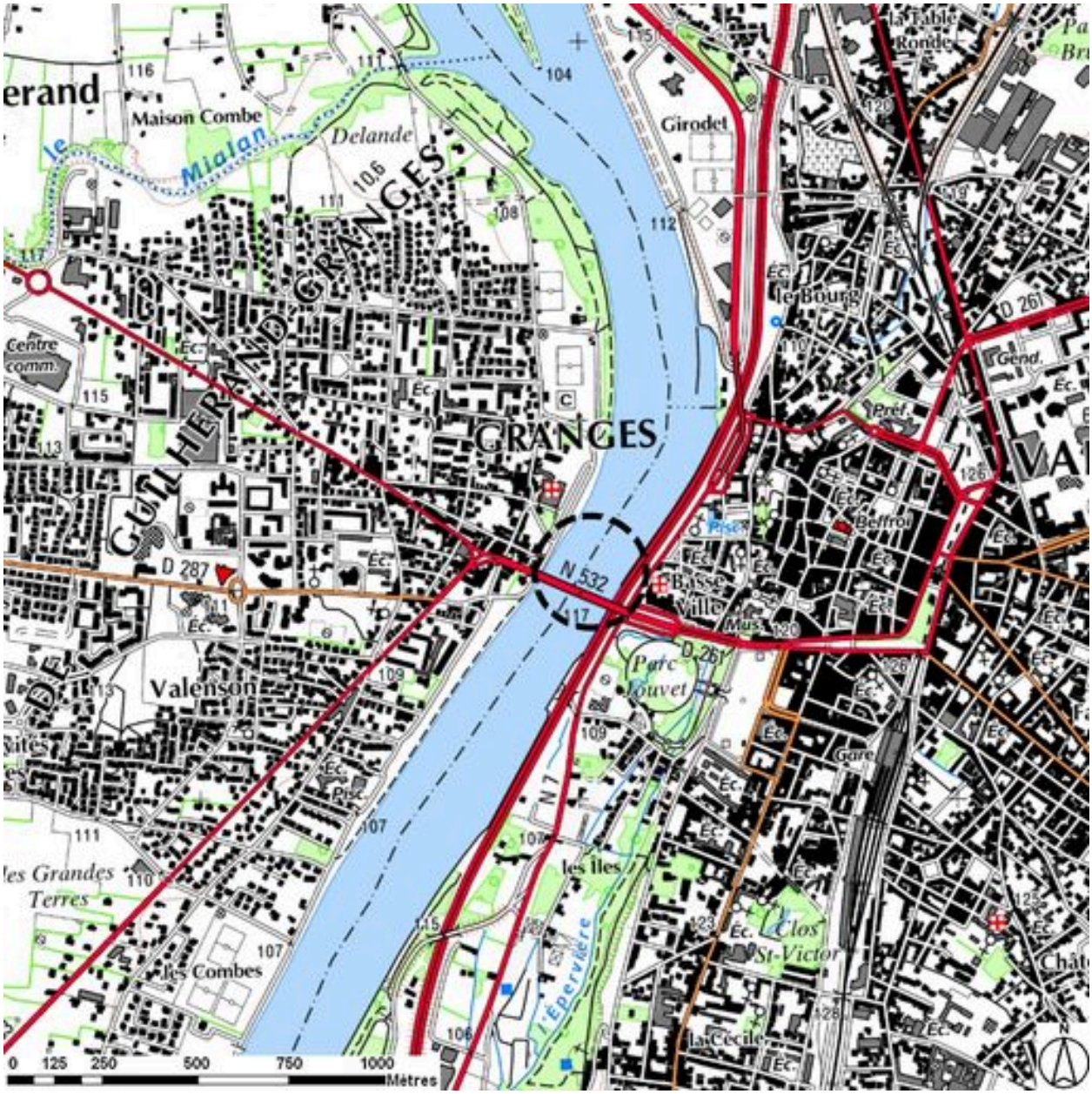


Plan de situation (sur fond de SCAN25(R) (C) IGN-2008 (C) Région Rhône-Alpes Licence n°2008-CISE27-1010)

IVR82_20102600160NUD
Auteur de l'illustration :  S. Delétoille
Technique de relevé : reprise de fond ; Échelle : 1:25000
© Région Rhône-Alpes, Inventaire général du patrimoine culturel ; © IGN
reproduction interdite




Vue de Valence (Drôme) / Lith. de H. Brunet et Cie, Lyon. [S.d.]. 1 est. : en noir (BnF - Estampes : Va 26, t. 2, Microfilm H. 119214)

Référence du document reproduit :

- **Vue de Valence (Drôme) / Lith. de H. Brunet et Cie, Lyon. [S.d.]. 1 est. : en noir (BnF -**
  **Vue de Valence (Drôme)** / Lith. de H. Brunet et Cie, Lyon. [S.d.]. 1 est. : en noir (BnF - Estampes : Va 26, t. 2, Microfilm H. 119214)

IVR82_20102600020NUCA
Auteur de l'illustration :  BNF
Auteur du document reproduit :  Brunet H. et Cie (lithographe)
© Région Rhône-Alpes, Inventaire général du patrimoine culturel ; © Bibliothèque nationale de France
reproduction soumise à autorisation du titulaire des droits d'exploitation



[Valence - Aquarelle de Tavel représentant les remparts (avenue Gambetta), la Robîne, le pont et Crussol] / Tavel inv., [ca 1886]. 1 peint. : aquarelle, coul. (AD Drôme. Fonds Marius Villard, 1 J 43/8)

Référence du document reproduit :

- **[Valence - Aquarelle de Tavel représentant les remparts (avenue Gambetta), la Robîne, le pont et** **[Valence - Aquarelle de Tavel représentant les remparts (avenue Gambetta), la Robîne, le pont et** **Crussol]** / Tavel inv., [ca 1886]. 1 peint. : aquarelle, coul. (AD Drôme. Fonds Marius Villard, 1 J 43/8) Notes : inscriptions manuscrites

IVR82_20102600021NUCA
Auteur de l'illustration :  AD Drôme
Auteur du document reproduit :  Tavel (peintre)
© Région Rhône-Alpes, Inventaire général du patrimoine culturel ; © Archives départementales de la Drôme
reproduction soumise à autorisation du titulaire des droits d'exploitation




[Valence, pont]. [1985]. 1 photogr. nég : n. et b. ; 13 x 18 cm (AD Drôme. Collection A.D.D., 8 Fi 1107). Reproduction d´une estampe du 19e siècle(?), extr. de l´album du Dauphiné

Référence du document reproduit :

- **[Valence, pont]. [1985]. 1 photogr. nég : n. et b. ; 13 x 18 cm (AD Drôme. Collection A.D.D., 8 Fi**
  **[Valence, pont]**. [1985]. 1 photogr. nég : n. et b. ; 13 x 18 cm (AD Drôme. Collection A.D.D., 8 Fi 1107)
  Notes : reproduction photographique d´une estampe du 19e siècle (?) (Extr. de l´album du Dauphiné, 2e année, planche 81)

IVR82_20102600022NUCAB
Auteur de l'illustration :  F. Bardoneschi
Auteur du document reproduit :  auteur inconnu 1_
© Région Rhône-Alpes, Inventaire général du patrimoine culturel ; © Archives départementales de la Drôme
reproduction soumise à autorisation du titulaire des droits d'exploitation

1. Valence - Ancien pont suspendu sur le Rhône / Nouvelles Galeries édit., [2e moitié du 19e siècle]. 1 impr. photoméc. (carte postale) : n. et b. (MdFR. Collection Dürrenmatt, CP DUR 1648)

Référence du document reproduit :

- **1. Valence - Ancien pont suspendu sur le Rhône / Nouvelles Galeries édit., [2e moitié du 19e**
  **1. Valence - Ancien pont suspendu sur le Rhône** / Nouvelles Galeries édit., [2e moitié du 19e siècle]. 1 impr. photoméc. (carte postale) : n. et b. (MdFR. Collection Dürrenmatt, CP DUR 1648) Notes : timbre

IVR82_20102600024NUCAB
Auteur de l'illustration :  Maison du Fleuve Rhône
Auteur du document reproduit :  auteur inconnu 1_
© Région Rhône-Alpes, Inventaire général du patrimoine culturel ; © Maison du Fleuve Rhône
reproduction soumise à autorisation du titulaire des droits d'exploitation

52. Valence - Le Pont suspendu / L.L. édit., [2e moitié du 19e siècle]. 1 impr. photoméc. (carte postale) : n. et b. (MdFR. Collection Dürrenmatt, CP DUR 1666)

Référence du document reproduit :

- **52. Valence - Le Pont suspendu / L.L. édit., [2e moitié du 19e siècle]. 1 impr. photoméc. (carte**
  **52. Valence - Le Pont suspendu** / L.L. édit., [2e moitié du 19e siècle]. 1 impr. photoméc. (carte postale) : n. et b. (MdFR. Collection Dürrenmatt, CP DUR 1666)

IVR82_20102600025NUCAB
Auteur de l'illustration :  Maison du Fleuve Rhône
Auteur du document reproduit :  auteur inconnu 1_
© Région Rhône-Alpes, Inventaire général du patrimoine culturel ; © Maison du Fleuve Rhône
reproduction soumise à autorisation du titulaire des droits d'exploitation

[Valence - Pont Saint-Péray, vue axiale prise depuis l´entrée du pont] / Frères Séeberger phot., [ca 1901]. 1 photogr. nég. : n. et b. ; 24 x 30 cm (SAP 01, 1FS02222)

Référence du document reproduit :

- **[Valence - Pont Saint-Péray, vue axiale prise depuis l´entrée du pont] / Frères Séeberger phot., [Valence - Pont Saint-Péray, vue axiale prise depuis l´entrée du pont]** / Frères Séeberger phot., [ca 1901]. 1 photogr. nég. : n. et b. ; 24 x 30 cm (Médiathèque de l'Architecture et du Patrimoine, Archives photographiques, SAP 01, 1FS02222)

IVR82_20102600023NUCAB
Auteur de l'illustration :  Médiathèque de l'Architecture et du Patrimoine
Auteur du document reproduit :  Séeberger frères (photographes)
© Région Rhône-Alpes, Inventaire général du patrimoine culturel ; © Médiathèque de l'Architecture et du Patrimoine reproduction soumise à autorisation du titulaire des droits d'exploitation

67. Valence - Vue sur le Pont suspendu / L.L. édit., [2e moitié du 19e siècle]. 1 impr. photoméc. (carte postale) : n. et b. (MdFR. Collection Dürrenmatt, CP DUR 1657)

Référence du document reproduit :

- **67. Valence - Vue sur le Pont suspendu / L.L. édit., [2e moitié du 19e siècle]. 2 impr. photoméc.**
  **67. Valence - Vue sur le Pont suspendu** / L.L. édit., [2e moitié du 19e siècle]. 2 impr. photoméc. (carte postale) : n. et b. (MdFR. Collection Dürrenmatt, CP DUR 1657 et 1659)

IVR82_20102600026NUCAB
Auteur de l'illustration :  Maison du Fleuve Rhône
Auteur du document reproduit :  auteur inconnu 1_
© Région Rhône-Alpes, Inventaire général du patrimoine culturel ; © Maison du Fleuve Rhône
reproduction soumise à autorisation du titulaire des droits d'exploitation