Rhône-Alpes, Savoie
La Bâthie
Gubigny

Moulin à farine, battoir, pressoir à huile et scierie de Gubigny actuellement sans affectation

Références du dossier

Numéro de dossier : IA73003887
Date de l'enquête initiale : 2015
Date(s) de rédaction : 2016
Cadre de l'étude : enquête thématique départementale Patrimoine hydraulique des Pays de Savoie
Degré d'étude : recensé

Désignation

Dénomination : moulin à farine, scierie, moulin à huile
Parties constituantes non étudiées : maison

Compléments de localisation

Milieu d'implantation : bâti lâche
Réseau hydrographique : Ruisseau de Gubigny ; bassin-versant Isère moyenne
Références cadastrales : 2014, E, 2865, 4134, 2863, 2864 (bâtiments), 2866, 2867 (dérivation)

Historique

Un moulin appartenant à Jacques Petitjean et ses frères est visible sur la mappe sarde de 1732 (parcelle 8017) au lieu-dit "Moulin de Gubigny". Le site est mentionné dans un état des moulins, scieries et autres artifices datant de 1775 (FR.AD073, C1110). A cette date il comporte un moulin et un battoir appartenant à Jean Pierre François Petitjean. En 1820, le site devient la propriété de la famille Montgellard (FR.AD073, 82S5). Un rapport d'ingénieur des Ponts et chaussées précise que le moulin est dévasté par un incendie dans les années 1860 (FR.AD073, 82S5). Le 21 janvier 1861, le propriétaire du site, Joseph Marie Montgellard (époux de Marguerite Tartarat), demande le maintien en activité de la scierie qui existe à proximité du moulin. L'autorisation est accordée par arrêté préfectoral du 12 février 1864.
Le moulin, le pressoir et la scierie sont visibles sur le premier cadastre français de 1873 (section E, feuille 3, moulin : parcelle 1229, pressoir et scierie : parcelle 1226). Joseph Montgellard possède également un martinet situé à proximité (Section C, feuille 1, parcelle 3). Le 9 juin 1890, il demande l'autorisation de rectifier le lit du ruisseau de Gubigny qui traverse sa propriété et de déplacer le martinet au niveau de la scierie. A partir de 1896, le site appartient à François Montgellard. Il est mentionné en 1879 dans un *État statistique des irrigations et des usines sur les cours d'eau non navigables ni flottables* dressé par les Ponts et Chaussées (FR.AD073, 35SPC7).
Le moulin Montgellard apparait dans le recensement des moulins à farine de 1917 (FR.AD073, 284 R 1). A cette époque, le pressoir à huile est toujours en activité (FR.AD073, 82S5). Le recensement de 1923 précise que le moulin est "une installation primitive" et que tous les moulins de la Bâthie "très anciens sont à très faible rendement surtout ceux de Biorges et de Gubigny". Le recensement des moulins de 1924 précise que le moulin à farine est toujours en activité mais que le pressoir à huile est abandonné. Les bâtiments sont toujours visibles sur le cadastre rénové de 1937 à l'exception du martinet. Actuellement, le pressoir, la scierie et le martinet n'existent plus. Le bâtiment du moulin a été remanié au cours du XXe siècle et probablement équipé d'une turbine. Actuellement, il est sans affectation.

Période(s) principale(s) : 2e quart 18e siècle (), 3e quart 19e siècle (), 4e quart 19e siècle ()
Dates : 1732 (daté par source), 1861 (daté par source), 1873 (daté par source), 1890 (daté par source)

Description

Les différents artifices hydrauliques se succédaient sur une dérivation, en rive gauche du ruisseau de Gubigny. Actuellement, les bâtiments de la scierie, du pressoir et du martinet n'existent plus. Celui du moulin a été fortement modifié au cours du temps. Il est de plan rectangulaire sur trois niveaux : un entresol, un étage et un étage de comble. Il est construit en parpaings de béton. Le toit est en tôle. L'ancienne maison d'habitation du meunier est toujours visible à proximité.

Eléments descriptifs

Matériau(x) du gros-oeuvre, mise en oeuvre et revêtement : béton, parpaing de béton
Matériau(x) de couverture : métal en couverture
Plan : plan rectangulaire régulier
Étage(s) ou vaisseau(x) : entresol, 1 étage carré, 1 étage de comble
Énergies : énergie hydraulique : produite sur place

Typologies et état de conservation

État de conservation : remanié, détruit

Statut, intérêt et protection

Le site se trouve au bord de la route départementale n°65.

Statut de la propriété : propriété privée

Références documentaires

Documents d'archive

- **FR.AD073, C2135, 1732.**
  FR.AD073, C2135, Cadastre de 1728, Bathie (La), 360, Vue 2, 1732.
  AD Savoie : C2135

- **FR.AD073, C1110, 1775-1783.**
  FR.AD073, C1110, Sous-fonds de l'Intendance provinciale de Tarentaise. Usines, mines et carrières. 1775-1791, États des moulins, scieries et autres artifices construits sur des cours d'eau, dans les terres de juridiction immédiate. Procédures instruites contre des usiniers qui avaient établi des artifices sans l'autorisation requise, 1775-1783.
  AD Savoie : C1110

- **FR.AD073, 82S5, La Bathie, 1861-1935.**
  FR.AD073, 82S5, Service hydraulique. La Bathie : scieries Convert, Garzend, Mongelard Guméry (1861-1871), Serein-Pommat (ruisseau de Biorge, 1884), usine de pâte à papier P. Robert et Cie (Arbine, 1895-1904), scierie Lennoz, affaire Lennoz-Mandonnet (ruisseau de Gubigny, 1910-1935), 1861-1935.
  AD Savoie : 82S5

- **FR.AD073, 49SPC2, La Bâthie, 1863-1900.**
  FR.AD073, 49SPC2, Ponts et chaussées, service hydraulique, La Bathie : scieries (1863-1884) ; martinet Mongelard (ruisseau de Gubigny 1890) ; papeterie Robert (Arbine, 1894-1896 et 1900), 1863-1900.
  AD Savoie : 49SPC2

- **FR.AD073, 3P 7398, 1873.**
  FR.AD073, 3P 7398, Premier cadastre français, Bâthie (la), Section C, feuille 1, 1873.
  AD Savoie : 3P 7399

- **FR.AD073, 3P 7398, 1873.**
  FR.AD073, 3P 7398, Premier cadastre français, Bâthie (la), Section E, feuille 3, 1873.
  AD Savoie : 3P 7399

- **FR.AD073, 35SPC7, 1876-1909.**
  FR.AD073, 35SPC7, Ponts et chaussées, service hydraulique, Comptabilité, statistiques et affaires diverses (classement par année), 1876-1909.
  AD Savoie : 35SPC7

- **FR.AD073, 3P 1806, 1882.**
  FR.AD073, 3P 1806, Matrice cadastrale des propriétés bâties, Bâthie (La), 1882.
  AD Savoie : 3P 1806

- **FR.AD073, 3P 1166, 1911-1937.**
  FR.AD073, 3P 1166, Matrice cadastrale des propriétés bâties, Bâthie (La), 1911-1937.
  AD Savoie : 3P 1166

- **FR.AD073, 284 R 1, Bâthie (La), 1917.**
  FR.AD073, 284 R 1, Moulins : recensements, Bâthie (La), 1917.
  AD Savoie : 284 R 1

- **FR.AD073, 284 R 1, Bâthie (La), 1923.**
  FR.AD073, 284 R 1, Moulins : recensements, Bâthie (La), 1923.
  AD Savoie : 284 R 1

- **FR.AD073, 284 R 1, Bâthie (La), 1924.**
  FR.AD073, 284 R 1, Moulins : recensements, Bâthie (La), 1924.
  AD Savoie : 284 R 1

- **FR.AD073, 3P 7399, 1937.**
  FR.AD073, 3P 7399, Cadastre rénové, Bâthie (la), Section C, feuille 1, 1937.
  AD Savoie : 3P 7399

- **FR.AD073, 3P 7399, 1937.**
  FR.AD073, 3P 7399, Cadastre rénové, Bâthie (la), Section E, feuille 3, 1937.
  AD Savoie : 3P 7399

Bibliographie

- **Les Amis du patrimoine de Basse Tarentaise, bulletin n°9, 2006.**
  Les Amis du patrimoine de Basse Tarentaise, *Les métiers d'antan*, bulletin n°9, Saint-Paul-sur-Isère, mai 2006.

Illustrations

Cadastre de 1728, Bâthie (La), 1732, Vue 2 (FR.AD073, C2135). IVR84_20167302639NUCA



Plan faisant apparaitre le site, 1861 (FR.AD073, 49SPC2). IVR84_20167302419NUCA



Plan faisant apparaitre le site, 1863 (FR.AD073, 82S5). IVR84_20167302432NUCA

Plan faisant apparaitre le site, 1863 (FR.AD073, 82S5). IVR84_20167302433NUCA

Premier cadastre français, Bâthie (la), 1873, Section C, feuille 1 (FR.AD073, 3P 7398). IVR84_20167302413NUCA

Premier cadastre français, Bâthie (la), 1873, Section E, feuille 3 (FR.AD073, 3P 7398). IVR84_20167302414NUCA

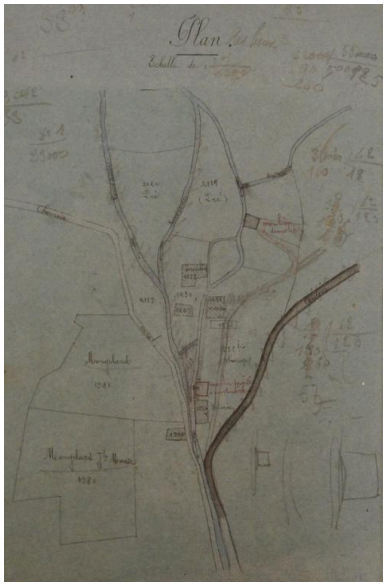

Plan du site, 1890 (FR.AD073, 49SPC2). IVR84_20167302418NUCA

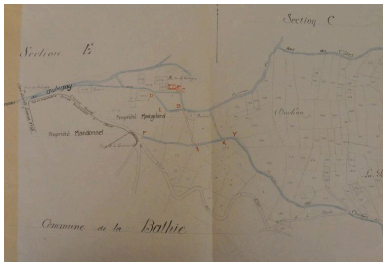

Plan du site, 1920 (FR.AD073, 82S5). IVR84_20167302640NUCA

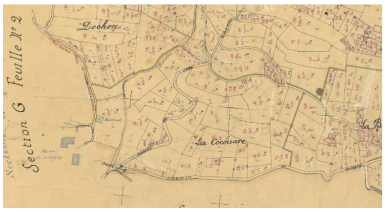

Cadastre rénové, Bâthie (la), 1937, Section C, feuille 1 (FR.AD073, 3P 7399). IVR84_20167302415NUCA

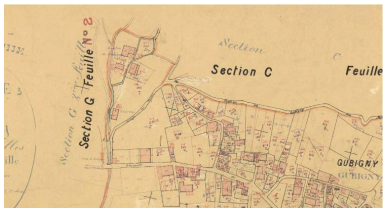

Cadastre rénové, Bâthie (la), 1937, Section E, feuille 3 (FR.AD073, 3P 7399). IVR84_20167302416NUCA

Vue du site depuis la route. Phot. Clara Bérelle IVR84_20187300211NUCA

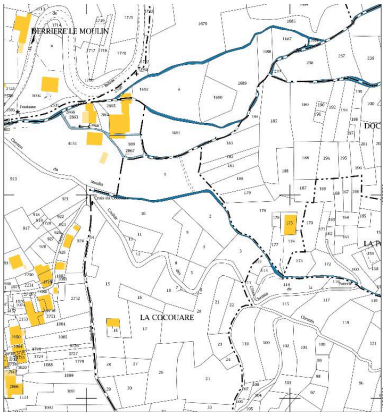

Cadastre actuel, 2015. IVR84_20167302417NUCA

Dossiers liés

Dossiers de synthèse :
Patrimoine hydraulique de la Savoie : présentation de l'étude départementale (IA00141274) Rhône-Alpes, Savoie, Savoie
Oeuvre(s) contenue(s) :
Oeuvre(s) en rapport :
Paysage du bassin-versant de l'Isère moyenne (IA73003620)

Auteur(s) du dossier : Clara Bérelle
Copyright(s) : © Région Rhône-Alpes, Inventaire général du patrimoine culturel ; © Assemblée des Pays de Savoie

Cadastre de 1728, Bâthie (La), 1732, Vue 2 (FR.AD073, C2135).

IVR84_20167302639NUCA
© Archives départementales de la Savoie
reproduction soumise à autorisation du titulaire des droits d'exploitation

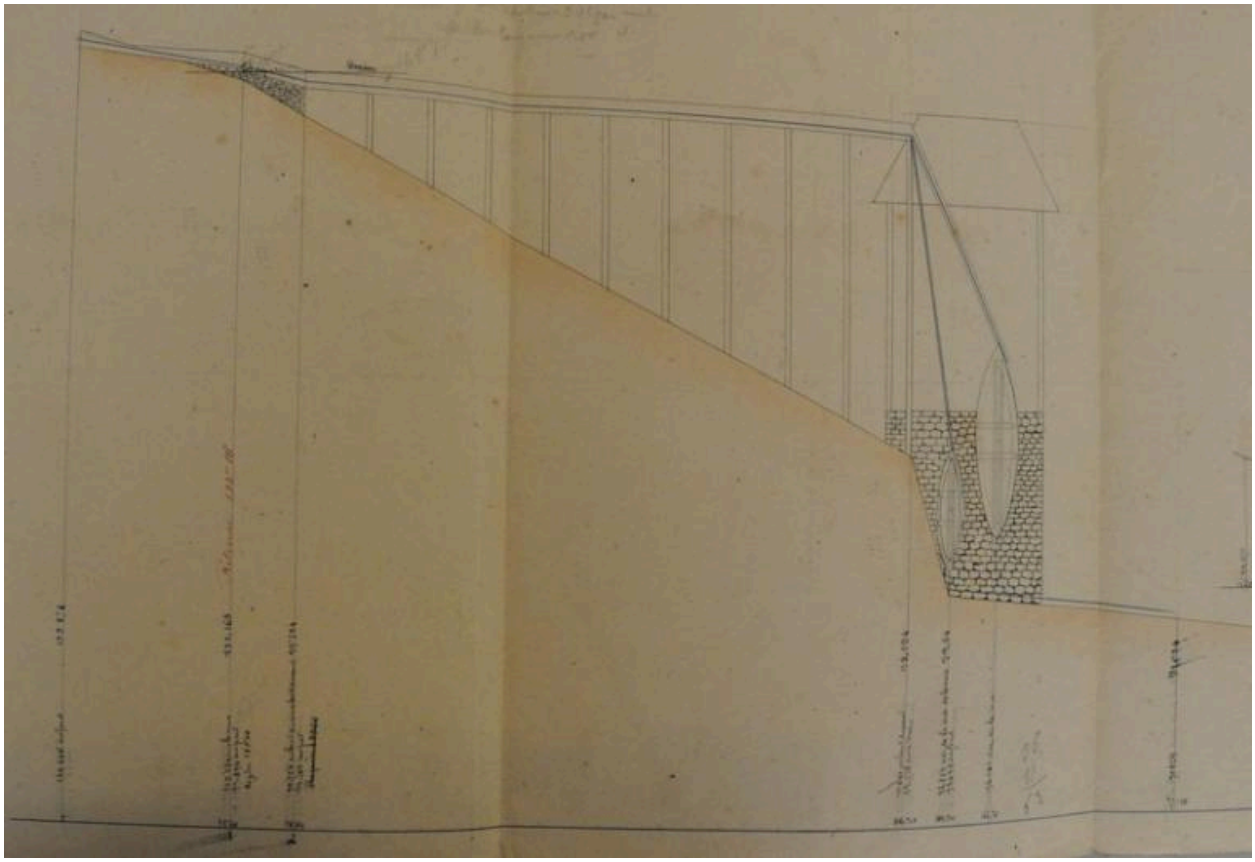

Plan faisant apparaitre le site, 1861 (FR.AD073, 49SPC2).

IVR84_20167302419NUCA
© Archives départementales de la Savoie
reproduction soumise à autorisation du titulaire des droits d'exploitation



Plan faisant apparaitre le site, 1863 (FR.AD073, 82S5).

IVR84_20167302432NUCA
© Archives départementales de la Savoie
reproduction soumise à autorisation du titulaire des droits d'exploitation

Plan faisant apparaitre le site, 1863 (FR.AD073, 82S5).

IVR84_20167302433NUCA
© Archives départementales de la Savoie
reproduction soumise à autorisation du titulaire des droits d'exploitation

Premier cadastre français, Bâthie (la), 1873, Section C, feuille 1 (FR.AD073, 3P 7398).

IVR84_20167302413NUCA
© Archives départementales de la Savoie
reproduction soumise à autorisation du titulaire des droits d'exploitation

Premier cadastre français, Bâthie (la), 1873, Section E, feuille 3 (FR.AD073, 3P 7398).

IVR84_20167302414NUCA
© Archives départementales de la Savoie
reproduction soumise à autorisation du titulaire des droits d'exploitation

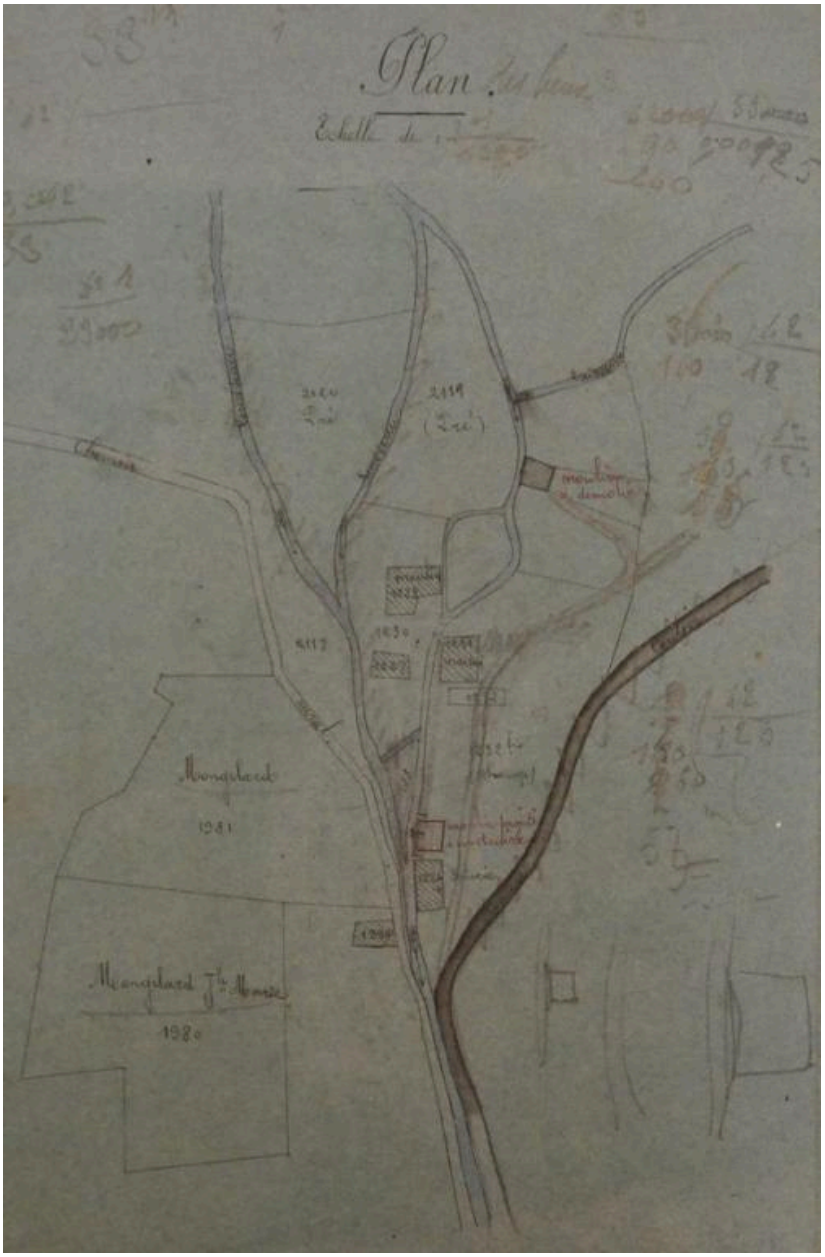

Plan du site, 1890 (FR.AD073, 49SPC2).

IVR84_20167302418NUCA
© Archives départementales de la Savoie
reproduction soumise à autorisation du titulaire des droits d'exploitation

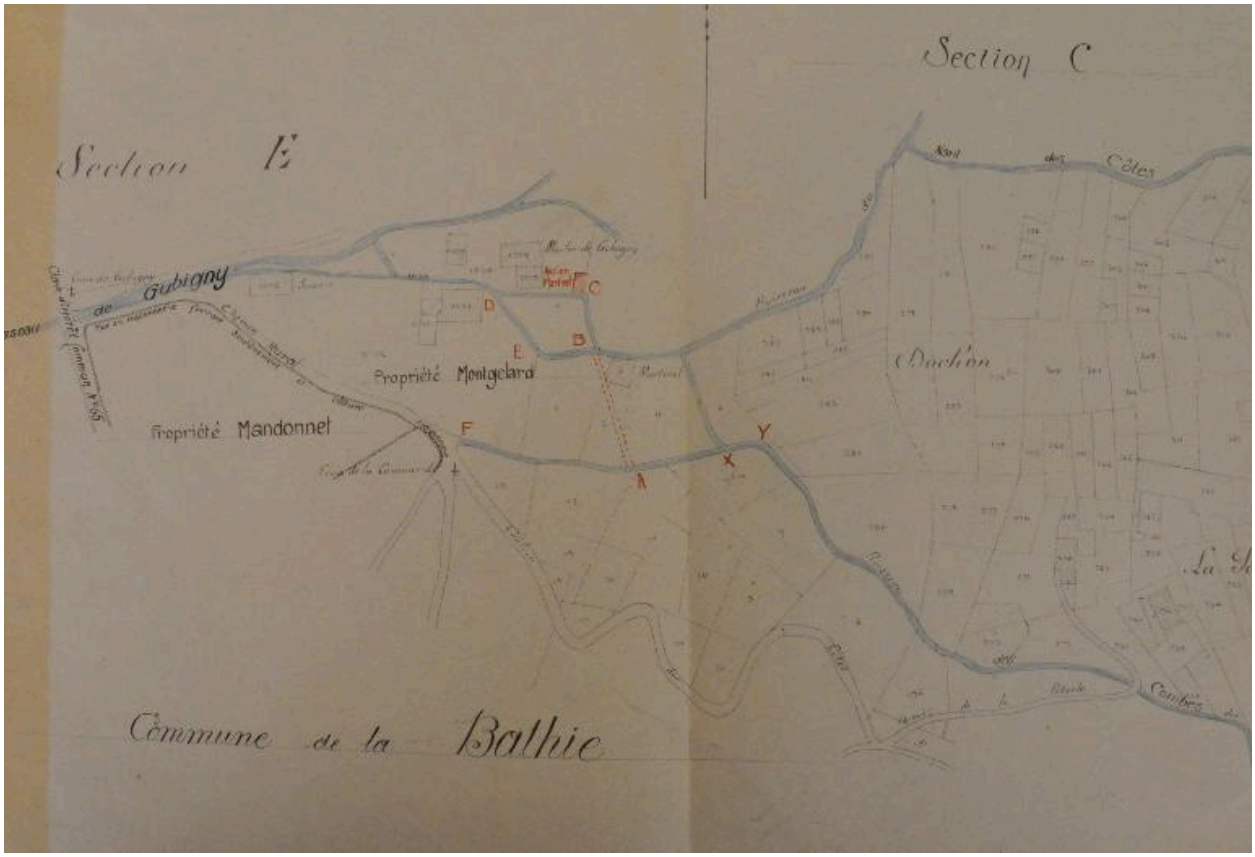

Plan du site, 1920 (FR.AD073, 82S5).

IVR84_20167302640NUCA
© Archives départementales de la Savoie
reproduction soumise à autorisation du titulaire des droits d'exploitation

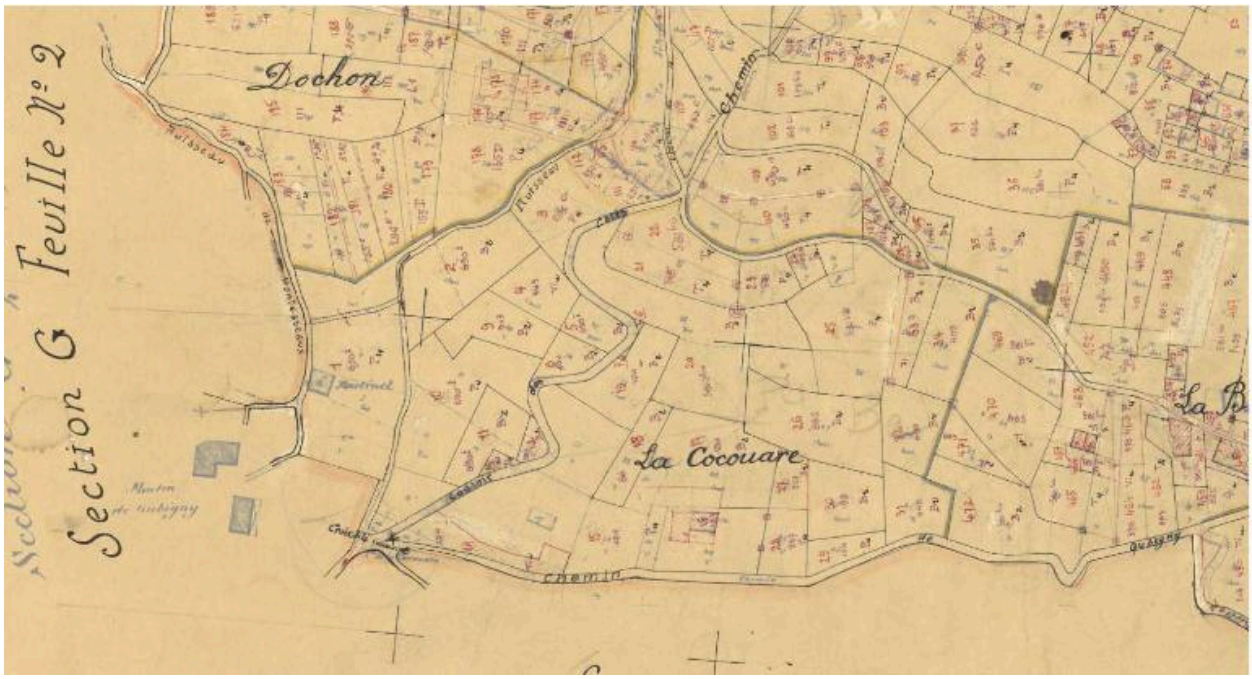

Cadastre rénové, Bâthie (la), 1937, Section C, feuille 1 (FR.AD073, 3P 7399).

IVR84_20167302415NUCA
© Archives départementales de la Savoie
reproduction soumise à autorisation du titulaire des droits d'exploitation

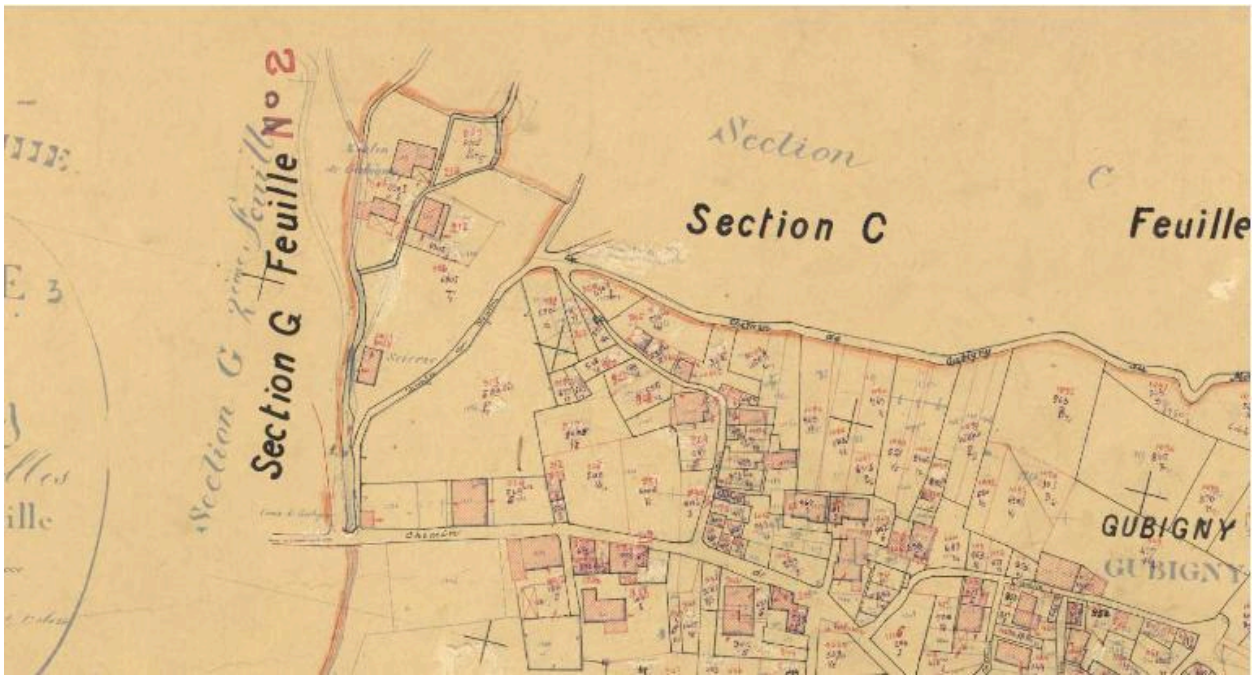

Cadastre rénové, Bâthie (la), 1937, Section E, feuille 3 (FR.AD073, 3P 7399).

IVR84_20167302416NUCA
© Archives départementales de la Savoie
reproduction soumise à autorisation du titulaire des droits d'exploitation

Vue du site depuis la route.

IVR84_20187300211NUCA
Auteur de l'illustration : Clara Bérelle
© Région Auvergne-Rhône-Alpes, Inventaire général du patrimoine culturel ; © Conseil Savoie Mont Blanc
communication soumise à autorisation, reproduction interdite

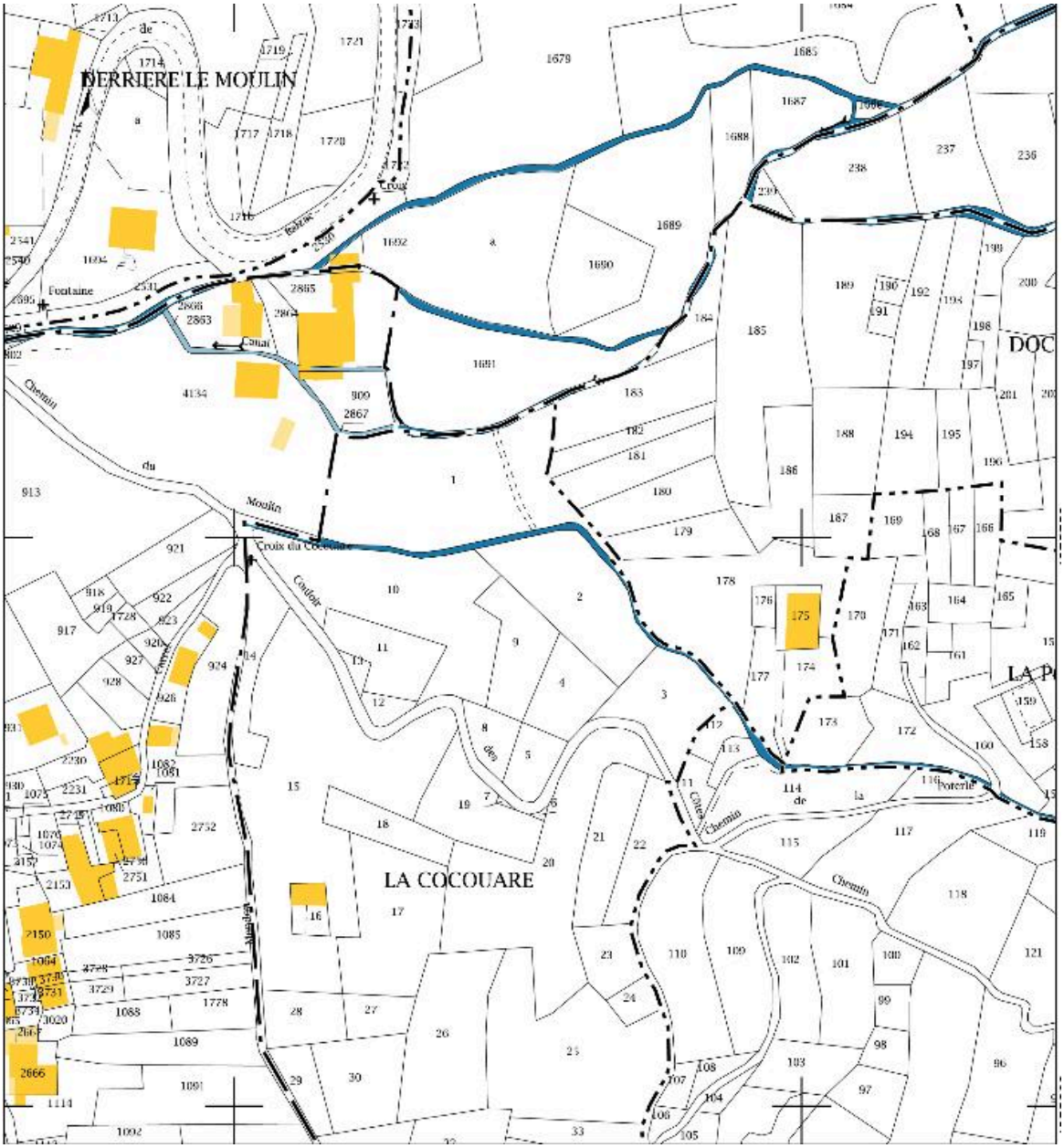

Cadastre actuel, 2015.

IVR84_20167302417NUCA
© Ministère des finances, CIDF, Service du cadastre
reproduction soumise à autorisation du titulaire des droits d'exploitation