Lyon 2e
Saint-Nizier
rue Saint-Nizier

Cloître de la collégiale Saint-Nizier

Références du dossier

Numéro de dossier : IA69006511
Date de l'enquête initiale : 2004
Date(s) de rédaction : 2004
Cadre de l'étude : inventaire topographique Inventaire de la Ville de Lyon
Degré d'étude : monographié

Désignation

Dénomination : cloître
Appellation : de la collégiale Saint-Nizier
Parties constituantes non étudiées : cimetière, école

Compléments de localisation

Milieu d'implantation : en ville
Références cadastrales : 1831. H2 656, 658 à 663, 666 ; 1999. AB 19, 20, 21, 24, 25

Historique

Le cloître et l´ancienne salle le bordant à l'est avaient peut-être été construits à la suite de la création du chapitre en 1306. La galerie nord disparaît lors de la réédification de l'église au milieu du 15e siècle, celles de l'ouest et du sud au 17e siècle, cette dernière faisant place à la manécanterie ou école de chant de l´église. Au milieu du 16e siècle, le préau devient un cimetière. En 1770-1771, le chapitre fait rebâtir la manécanterie au même emplacement et creuser un sous-sol voûté sous le préau afin d'y transférer le cimetière, les travaux étant réalisés sous la direction de l'architecte Degérando. La galerie est du cloître semble avoir subsisté jusqu'à la Révolution. Les reconstructions du 19e siècle (cf. dossier presbytère) ont fait disparaître toute trace de cet ensemble à l´exception peut-être du cimetière souterrain.

Période(s) principale(s) : 14e siècle, 3e quart 18e siècle (détruit)
Auteur(s) de l'oeuvre : De Gérando (architecte, attribution par source)

Description

Eléments descriptifs

Typologies et état de conservation

État de conservation : détruit

Statut, intérêt et protection

Statut de la propriété : propriété privée, propriété de la commune

Présentation

HISTORIQUE

La plus ancienne mention du cloître remonte à 1444, date à laquelle le chapitre concède aux cordonniers *plateam existentem in claustro* pour y bâtir une chapelle sous le patronage de saint Crépin (COTTIN, p. 6). En 1535, le cloître est encore

un lieu de rassemblement occasionnel du chapitre : " Il y avoit un cloistre en ladicte église ou le chapitre s´assembloit quelquefois " (AD Rhône : 15 G 142. Inventaire de 1657). En 1543, le chapitre prononce plusieurs requêtes auprès du consulat pour l´établissement d´un petit cimetière dans le préau (AD Rhône : 15 G 1 et 15 G 8). Le 3 juillet 1618, le chapitre effectue des réparations au cloître (AD Rhône : 15 G 142. Acte capitulaire mentionné dans l´inventaire de 1657). Le 28 août 1657, le chapitre procède à un inventaire de ses biens, suite à une visite de la sénéchaussée de Lyon. Les pièces justificatives servent à prouver que le chapitre a toujours été propriétaire du cloître. Une brève description du lieu est alors donnée : " il y a encore des vestiges des pilliers qui soustenoient le couvert dudict cloistre que ladicte place estoit au pouvoir desdits intimez [le chapitre], comme qu´elle estoit par eux tenue fermé par une porte " (AD Rhône : 15 G 142. Inventaire du 28 août 1657).

L´acte capitulaire du 12 mai 1543 mentionne la vente par le chapitre de la galerie occidentale du cloître au sacristain Jacques Seneton pour son usage personnel (AD Rhône : 15 G 142. Acte mentionné dans l´inventaire de 1657). Dans une transaction du 8 octobre 1552, le chapitre promet de faire bâtir contre cette galerie une maison pour l´habitation du sacristain, lequel s´engage à y faire ouvrir des fenêtres à larmiers donnant sur le cloître : " édifier la maison ou il [le sacristain] demeuroit et icelle forgete sur ledict petit cloistre de ladicte église Saint-Nizier et sur iceluy faire fenestre et larmiers pour prendre du jour sur ledit cloistre ". (AD Rhône : 15 G 142. Acte mentionné dans l´inventaire de 1657). Cette maison jouxtait vraisemblablement l´angle formé par la galerie sud et la galerie ouest, car le lieu est signalé comme appartenant aux héritiers Seneton, propriétaire de l´actuel immeuble 3, rue de Brest (AD Rhône : 15 G 451. Carte de rente 4, 1755).

Le 9 juillet 1657, le chapitre cède la galerie occidentale à Nicolas Allenet, marchand drapier à Lyon, " moyennant cent livres de rente annuelle perpétuelle et sous le sers principal de deux mille livres " (AD Rhône : 15 G 142. Acte mentionné dans l´inventaire de 1657). L´acte capitulaire stipule toutefois que cette partie demeure la propriété du chapitre, au même titre que le cloître et le petit cimetière. Elle fait treize pieds de largeur et quarante-cinq pieds de longueur. Elle jouxte la chapelle des cordonniers au nord, le préau à l´est, l´arrière des actuels immeubles 1 et 3, rue de Brest à l´ouest : " maison treize toizes de place a prendre puis le pillier restant dudit cloitre du coté de ladite église en contre la chapelle de M. Crespin, pillier inclus dans ledit espace rendu jusqu´à la maison du sieur Allenet en largeur, et depuis le pillier inclusivement a tirer a droite ligne jusqu´à la maison du sieur Pichon, ledit espace de cloître joignant les chapelles de ladite église de bize, la place qu´on apelloit jadis petit cimetiere de matin, le restan dudit cloitre aussy de matin, la maison du sieur Allenet et celles de l´Hotel Dieu de soir et celle du sieur Pichon (...) sous la rente annuelle perpetuelle fonciere de la somme de cent livres ". Le chapitre autorise Nicolas Allenet à bâtir sur l´emplacement de la partie sud de la galerie un bâtiment à voûte de onze pieds hors terre, à talus et en pente, conformément à celui qu´il a déjà fait construire dans la partie nord, contre les murs des chapelles. En contrepartie, le chapitre s´octroie le droit de faire élever des chambres au-dessus de ce nouveau bâtiment. Ces biens immobiliers demeurent la propriété du chapitre, afin de garantir le paiement par Nicolas Allenet des créances restant dues (AD Rhône : 15 G 222). La fabrique, se considérant propriétaire des lieux, s´oppose à la vente et à la construction du bâtiment (cf. annexe), mais en vain puisque Nicolas Allenet y élève un magasin en 1669 (AD Rhône : 15 G 176).

La manécanterie ou école des clergeons est située à l´angle des galeries sud et est du cloître au moins depuis 1687 : " cloître de Saint Nizier où est à présent la maison et Ecole des Clergeons " (BM Lyon : 110770. Plan du *factum*). Sa plus ancienne mention remonte au 13 août 1607 (AD Rhône : 15 G 154. Acte capitulaire). Elle reçoit un étage en 1723 (COTTIN, p. 6). En 1770, le chapitre décide de faire reconstruire le bâtiment et creuser des caves à inhumer sous le préau du cloître ou petit cimetière. Le chanoine Machério, " chantre, syndic " et représentant du chapitre, passe un prix-fait avec Antoine Rosset, maître maçon et entrepreneur à Lyon, le 16 juillet 1770 (cf. annexe 1). Les travaux sont dirigés par l´architecte Degérando. Le 9 août suivant, les chanoines demandent à François et Laurent Perret, propriétaires de la maison voisine, de nommer un expert pour reconnaître l´état du mur mitoyen à l´ancienne manécanterie. Le chantier est en voie d´achèvement en juin de l´année suivante (AD Rhône : 15 G 168). Les nouvelles caves sont relevées et décrites dans l´expertise des cimetières de la ville en 1777-1778 (cf. annexe 2).

CONCLUSIONS

Le cloître jouxtait l´église au sud. La seule représentation connue est celle du plan scénographique vers 1550. Il est constitué d´une suite de piliers vraisemblablement en pierre soutenant un appentis. L´angle de vue ne permet de voir que les galeries ouest et sud. La troisième, à l´est, figure sur le plan terrier de 1776. La quatrième, au nord, disparaît lors de la reconstruction de l´église, ainsi que l´indique l´acte de 1444. Le cloître devait donc être plus ancien que l´église et avait probablement été bâtie à la suite de la création du chapitre en 1306. La galerie ouest a été détruite au 17e siècle, celle du sud a dû l´être au moins dès cette époque, car la manécanterie, mentionnée dans le cloître en 1687, occupait l´angle sud-est de celle-ci, à moins qu´il ne s´agisse, avant la reconstruction de 1770, d´un local aménagé par la fermeture d´une partie des galeries.

Une opération d´archéologie du bâti, conduite en 1998, apporte des précisions sur la salle, *aula dominorum* (COTTIN, p. 4-6), qui longeait la galerie orientale et jouxtait le transept de l´église (Rapport de fouille, 1999). Elle était antérieure à l´église, mais sa date de construction n´est pas connue. (Elle a sans doute été élevée à la suite de la création du chapitre en 1306). Située à environ 3 m du sol actuel, l´*aula* était accessible depuis l´église par une porte. Elle s´étendait sur un rez-de-chaussée de faible hauteur, dont la fonction de cellier est connue par le testament de Pierre de Savoye du 3 avril

1313 (*magnum celarium et magna aula de super sit unum aliud hospicium* (AD Rhône, 15 G 168). Un passage voûté, figurant sur le plan de 1776, jouxtait ce cellier.
Au 16e siècle, l´ensemble est profondément remanié. La grande salle est reconstruite et possède une nouvelle hauteur de 7,20 m grâce à l´exhaussement de la toiture. Dans le même temps, un petit cabinet est aménagé dans la partie orientale du bras sud du transept, accessible depuis la salle par une coursière probablement en bois. Ce cabinet est doté d´une porte de 1,74 m de haut et 0,71 m de large, pourvue d´un linteau portant une inscription en capitales grecques : *tô onti théio*, « à celui qui est divin ». Le comble de la salle est ensuite transformé en un second étage, peut-être d´habitation.

Références documentaires

Documents d'archive

- **AD Rhône : 1 B 6, pièce 49. Rapport de visite des cimetières de la paroisse Saint-Nizier, par**
  AD Rhône : 1 B 6, pièce 49. **Rapport de visite des cimetières de la paroisse Saint-Nizier**, par Charles-Antoine Roche et Cire Decrénice, 1777-1778

- **AD Rhône : 15 G 1. Cartulaire et inventaire des titres du chapitre, 17e siècle**
  AD Rhône : 15 G 1. **Cartulaire et inventaire des titres du chapitre**, 17e siècle

- **AD Rhône : 15 G 8. Répertoire et inventaire des titres, papiers et registres du chapitre**
  AD Rhône : 15 G 8. **Répertoire et inventaire des titres, papiers et registres du chapitre Saint-Nizier de Lyon, dressé par Jacques Battenay, archiviste**, 1747

- **AD Rhône : 15 G 154. Fondations de pensions en faveur des clergeons; titres divers relatifs à ces**
  AD Rhône : 15 G 154. **Fondations de pensions en faveur des clergeons; titres divers relatifs à ces pensions; concession faite par le chapitre d´une maison aux clergeons ; école des clergeons**, 1448-1710

- **AD Rhône : 15 G 168. Maisons du chapitre. Constructions et reconstructions, démolition,**
  AD Rhône : 15 G 168. **Maisons du chapitre. Constructions et reconstructions, démolition, réparations, alignements, procès du chapitre avec les prêtres de Saint-Charles pour une question de mitoyenneté. Reconstruction de la maison de l´Ile Saint-Nizier**, 1313-1785

- **AD Rhône : 15 G 176. Terrier dit " ancien terrier " de 1664 concernant la rente noble due à**
  AD Rhône : 15 G 176. **Terrier dit " ancien terrier " de 1664 concernant la rente noble due à messieurs de Saint-Nizier, portant sur des terres sises dans les rues de la Poulaillerie, Gentil, place Saint-Nizier etc**, 1542-1670

- **AD Rhône : 15 G 222. Pensions, places et rues voisines de l´église et du cimetière de Saint-Nizier,**
  AD Rhône : 15 G 222. **Pensions, places et rues voisines de l´église et du cimetière de Saint-Nizier**, 1458-1762

- **BM Lyon : 110770. " Factum " pour les sieurs sacristain, chanoines et chapitre de Saint-Nizier,**
  BM Lyon : 110770. **" Factum " pour les sieurs sacristain, chanoines et chapitre de Saint-Nizier, demandeurs, contre les héritiers de deffunt sieur Claude Blanc, deffendeurs. Et contre le Seigneur Archevêque Comte de Lyon, poursuivans les sieurs Renaud, Rambaud, et Martin ses fermiers, deffendeurs et demandeurs en disceptation de directe, et contre les sieurs Barrilliat, Charavey, et Monlond, deffendeurs [document imprimé accompagné d'un plan schématique]**, 1687

- **Eglise Saint-Nizier. Période médiévale. Dossier final de synthèse. Rapport de fouille, par N. Reveyron, G. Macabeo, B. Palazzo-Bertholon, 1999**
  SRA DRAC Rhône-Alpes. **Eglise Saint-Nizier. Période médiévale. Dossier final de synthèse. Rapport de fouille**, par N. Reveyron, G. Macabeo, B. Palazzo-Bertholon, 1999, 145 p.-8 pl

- **SRI DRAC Rhône-Alpes. L'ensemble canonial de Saint-Nizier. Rapport de stage université Lyon II, par**
  SRI DRAC Rhône-Alpes. **L'ensemble canonial de Saint-Nizier. Rapport de stage université Lyon II**, par Marina Loiseau, 2005, 2 vol., 144 p.-88 p. de pl.

Documents figurés

- **Brouillons de plans terriers dits cartes de rente. 7 dess. : encre (AD Rhône : 15 G 451) : Carte**
  Brouillons de plans terriers dits cartes de rente. 7 dess. : encre (AD Rhône : 15 G 451) : Carte 1. **Copie de carte pour les sieurs sacristains et chanoines de Saint-Nizier contre le Seigneur Archevêque de Lyon**. 26 août 1689. 74 x 95 cm. Carte 2. **Carte de maisons seizes rue Vendrant**. [1700-1790]. 80 x 103 cm. Carte 3. **Carte de rente**. 18 août 1690. 49 x 86 cm. Carte 4. **Rente de Saint-Nizier. Carte sur tous les terriers de la directe**. 1755. 54 x 66 cm. Carte 5. **Rente de Saint-Nizier. Carte des maisons joignant l´église de Saint-Nizier en la rue de la Draperie d´occident et de septentrion**. [1700-1790]. 54 x 42 cm. Carte 6. **Carte des maisons seizes en Rue Vendran. Rente de Saint-Nizier de Lyon**. [1700-1790]. 29 x 39 cm. Carte 7 : **Carte de rente**. [1700-1790]. 29 x 39 cm. Nota. Ces plans, non figurés ici, ont été reproduits comme documents de travail sous les numéros IVR82_05691375NUC_4, IVR82_05691378NUC_4 à IVR82_05691382NUC_4, IVR82_05691384NUC_4, IVR82_05691385NUC_4

- **[Plan des îlots autour de la collégiale]. [80 compas = 34 cm]. 1776. 1 dess. : encre, lavis et aquarelle ; 53 x 81 cm. Dans : " Plans de la rente de Saint-Nizier ", feuille 5**
  [Plan des îlots autour de la collégiale]. [80 compas = 34 cm]. 1776. 1 dess. : encre, lavis et aquarelle ; 53 x 81 cm. Dans : " Plans de la rente de Saint-Nizier ", feuille 5 (AD Rhône : 15 G 188)

- **Plans des caves du cimetière de St-Nizier / Charles-Antoine Roche et Cire Decrénice. 30 pieds =**
  Plans des caves du cimetière de St-Nizier / Charles-Antoine Roche et Cire Decrénice. 30 pieds = 19,4 cm. 1777-1778. 1 dess. : encre ; 26 x 40 cm (AD Rhône : 1 B 6, pièce 4)

Bibliographie

- **COTTIN, F.-R. La construction de l´église Saint-Nizier du Moyen-Age à la Révolution. Cahiers des Amis de l´église Saint-Nizier de Lyon, 1994**
  COTTIN, François-Régis. **La construction de l´église Saint-Nizier du Moyen-Age à la Révolution**. *Cahiers des Amis de l´église Saint-Nizier de Lyon*, 1994, n° 2

Annexe 1

Prix-fait pour la reconstruction de la manécanterie et l´établissement d´un cimetière en sous-sol, 12 mai 1770

Lyon, 12 mai 1770. **Prix-fait pour la reconstruction de la manécanterie et l´établissement d´un cimetière en sous-sol sous le préau du cloître, entre le chapitre de Saint-Nizier et Antoine Rosset, maître maçon et entrepreneur**. AD Rhône : 15 G 168.
Marchés fait entre messieurs les chanoines et deputés du chapitre de Saint-Nisier de cette Ville avec monsieur le Sindic et Antoine Rosset maitre macon et entrepreneur de cette Ville. Par lequel lesdits sieurs députés conjointement avec ledit sieur Sindic donne a prix fait audit maître Rosset la maçonnerie d´un petit bâtiment et de deux caves à faire dans l´emplacement du petit cimetière dudit Saint-Nisier aux prix et conditions suivantes :
1°. Ledit Rosset creusera à ses fraix les fondations de telle largeur et profondeur qui luÿ sera présentés par lesdits sieurs députés ou par le sieur Sindic et fera conduire la terre desdittes fondations aux endroits indiqués par la voyerie, il remplira ensuitte lesdittes fondations en bon moilons posés a bain de mortier et rangés a la main, la maçonnerie au-dessus desdittes fondations sera faites en bonne pierre de Couson bien débités posés à bain de mortier frapées à coup de marteaux.
Les voûtes des caves seront faites avec pierre propres à cet effet couvertes d´un laiton clair après avoir rempli les naisances à la hauteur de deux pieds en maçonnerie fera ledit sieur Rosset tant dans ledit petit bâtiment que dans les caves tel dosseret en maçonnerie qui luÿ seront adjudiqués à raison de quinze livres par chaque toizes de ladite maçonnerie enduite et platrée des deux costés.
2°. Les couverts, briquetages, et carrelages seront payés à raison de douze livres la toise bien entendu que lesdits couverts, et carrelages seronts fait en tuiles et carreaux de Verdun de la meilleures qualités, que les thuiles seront espacés de deux pouces seulement, recouvertes les unes sur les autres du tiers de leur longueur et posés en mortier au

forget et aux faîtes du couvert, lequel faîte sera fait et couvert en grand chenaux, les carrelages seront fait à bain de mortier après avoir auparavant mit du mortier aux encluzeaux, et fait les movennes au tour des murs et avoir chargés le plancher de trois pouces au moins de bonne terre sans pierre ni gravat.
3°. Il sera payé audit sieur Rosset par chaque toise en terre qu´il enlèvera du cimetière et transportera ou il luÿ sera indiqués trente-deux livres bien entendu et convenu avec ledit messire Rosset que les pierres de tailles tombeaux de pierres ou plomb et tel autres choses de quelques valeur qui pouvvoient estre trouvés dans ledit cimetière appartiendroit aux chapitre de mesme que les pierres de taille du mur dudit cimetière et de la manécanterie, même et par exprests toutes les marches de l´escalier de la manécanterie.
4°. Par chaques troux dans la pierre de taille quatre sols et pour ceux qui seront plombés neufs sols.
5°. Par chaques marches d´escalier comprix les enclaves une livre et cinq sols.
6°. Par chaque pied montant des cornets de lieux du grand calibre y comprix les doubles deux livres.
Ainsÿ convenu de part et d´autre à peine de tous dépens dommages et intérêts fait et signés double a Lyon le douxiesme maÿ mille sept cent soixante et dix.
Chevenet chantre et chanoine. Machério chantre et sindic. Rosset.

Annexe 2

Rapport de visite des cimetières de l´église Saint-Nizier. Lyon, 31 janvier 1778

Lyon, 31 janvier 1778. **Rapport de visite des cimetières de l´église Saint-Nizier**. AD Rhône : 1 B 6, pièce 49.
Ce texte fait partie d´une enquête sur l´ensemble des cimetières de la ville, réalisée, à la demande de la sénéchaussée, par les architectes Charles-Antoine Roche et Cire Decrénice du 22 décembre 1777 au 19 janvier 1778
(...) Nous nous sommes transporté dans cette église, et nous nous sommes adressé au fossoyeur pour qu´il levât la tombe qui conduit dans le souterrein ; nous y-sommes descendu au moyen d´une échelle, et nous avons reconnu que c´étoit un crypto-portique de l´étendue de la nef depuis le mur du portail jusqu´à la table de la communion, et qui formoit un parallellograme rectangle, séparé dans le milieu par cinq piles de huit pieds chacune de largeur, et de six arcs de douze pieds chacun d´ouverture; au droit de chaque pile et contre les murs de soûtènement sont autant de dosserets de la même largeur et de l´épaisseur de trois pieds pour recevoir la naissance des voûtes qui sont en croix d´ogives. Ce crypto-portique a de longueur cent treize pieds deux pouces, sur trente-trois pieds neuf pouces de largeur et sur huit pieds de hauteur sous clef.
Il y a deux soupiraux pour renouveller l´air; le premier est dans l´épaisseur du mur de la nef au nord près du portail, le second est niché diagonalement dans le mur de la nef au sud. L´on enterre rarement dans cette cave d´après la déclaration du fossoyeur.
Catacombes
Nous sommes ensuite remonté aller examiner les catacombes qui sont à la droite de l´église dans une seconde cour, où sous une espèce de hangar se trouve placée au sud la tombe qu´on a ouvert, et à l´aide d´une échelle nous sommes descendu dans ces souterreins formant quatre grandes cours qui se communiquent par des ouvertures pratiquées dans les murs. La première a de longueur vingt-deux pieds sept pouces sur seize pieds de largeur, la seconde seize pieds de longueur sur sept pieds dix pouces de largeur; la troisième seize pieds de longueur sur treize pieds un pouce de largeur, la quatrième vingt-un pieds de longueur sur seize pieds de largeur ; ces quatre caves, dans lesquelles sont faittes la plus grande partie des inhumations de cette paroisse, ont six pieds sept pouces de hauteur sous clef ; trois de ces caves qui sont sur la même ligne ont chacune un soupirail.
Nous avons fait découvrir en plusieurs endroits, et nous avons reconnu que tous les corps étoient sans bière ; que les uns n´avoient que quatre pouces de recouvrement de terre, les autres un pouce seulement.
Cimetière
Nous y sommes entré par une porte de quatre pieds onze pouces d´ouverture ; ce cimetière est borné au sud par un mur de clôture de onze pieds neuf pouces de hauteur ; au nord par un autre mur de clôture de douze pieds de hauteur, contre ce mur et en dehors sur la place de la Fromagerie sont adossées plusieurs échopes ou boutiques de la longueur totale de quatre-vingt-onze pieds deux pouces sur six pieds de largeur ; à l´est par un mur de clôture de onze pieds trois pouces de hauteur ; contre ce mur sur la rüe des Forces, l´on a aussi adossé des échopes qui ont de longueur soixante et onze pieds sur six pieds six pouces de largeur ; à l´ouest par la sacristie et par le chevet de l´église ; trois des côtés ci-dessus décrits sont environnés de plusieurs maisons fort élevées, et qui n´en sont séparées que par une ruë assez étroite et par une petite place en retour d´icelle.
Ce cimetière de figure trapézoïde a de longueur quatre-vingt-onze pieds sur soixante pieds d´un côté et soixante et onze pieds quatre pouces de largeur de l´autre.
La croix est placée contre le Mur à l´est.
Nous avons fait découvrir le dernier corps, et nous avons reconnu qu´il étoit sans bière, et avec neuf pouces de recouvrement de terre.
Et n´ayans plus rien à décrire ny à mansurer nous nous sommes occupés à faire les plans des cimetières et caveaux que nous avons joint a notre présentation.

Illustrations



Schéma localisant les constructions et les espaces autour de la partie orientale de l'ancien cloître (dans l'angle en haut à gauche), 1687
Phot. Phot. BM Lyon D. Nicolle
IVR82_20056902638NUCA

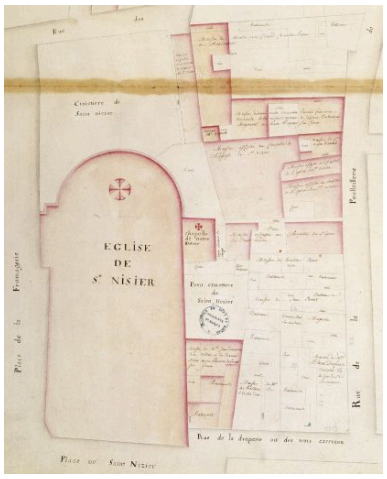

Plan-masse de l'ancien cloître devenu le petit cimetière, extrait des Plans de la rente de Saint-Nizier, 1776, détail de la feuille 5
Phot. Didier Gourbin
IVR82_20056902639NUCA

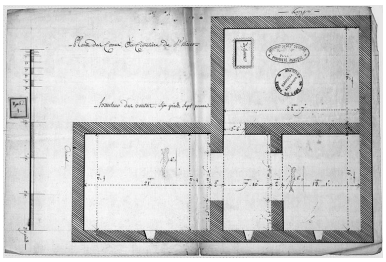

Plans des caves du cimetière de St-Nizier, par Charles-Antoine Roche et Cire Decrénice, 1777-1778
Phot. Didier Gourbin
IVR82_20056901386NUC

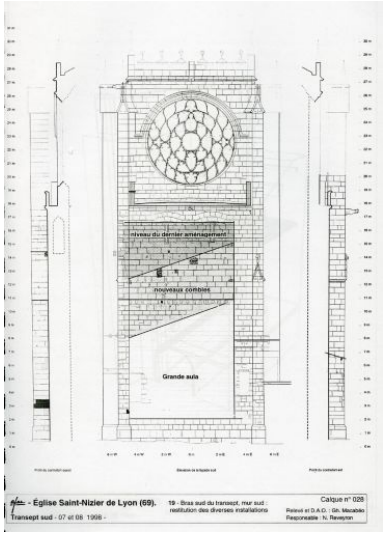

Bras sud du transept, mur sud : restitution des diverses installations [du bâtiment contre l'aile orientale du cloître], relevé par Gh. Macabéo. Dans : Rapport de fouille, 1999, p. 56
Phot. Bernard Ducouret
IVR82_20056902640NUC

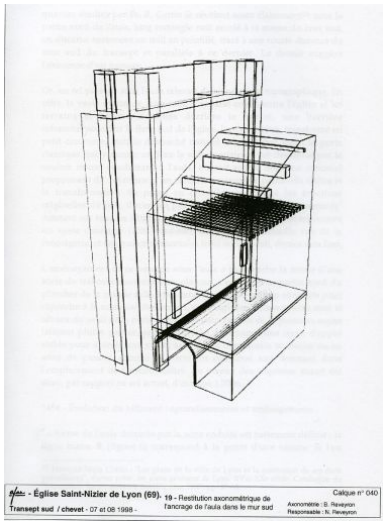

Restitution axonométrique de l'ancrage de l'aula dans le mur sud du transept, relevé par N. Reveyron. Dans : Rapport de fouille, 1999, p. 57
Phot. Bernard Ducouret
IVR82_20056902641NUC

Vue du cloître, extraite du plan scénographique réalisée entre 1543 et 1554, copie de 1872, pl. 8
Phot. Bernard Ducouret
IVR82_20056902633NUC



Traces du bâtiment de l'ancienne salle sur le bras sud du transept
Phot. Eric Dessert
IVR82_20056901754P

Dossiers liés

Est partie constituante de : Collégiale Saint-Nizier (IA69005950) Rhône-Alpes, Rhône, Lyon 2e, Saint-Nizier, place Saint-Nizier

Dossiers de synthèse :

Présentation de l'étude de la ville de Lyon (IA69000216) Rhône-Alpes, Rhône, Lyon

Présentation du quartier Saint-Nizier (IA69007056) Lyon, Saint-Nizier

Oeuvre(s) contenue(s) :

Oeuvre(s) en rapport :

Ensemble canonial de Saint-Nizier (IA69006512) Lyon 2e, Saint-Nizier, place Saint-Nizier , place Antoine-Rivoire

Immeuble (IA69005902) Rhône-Alpes, Rhône, Lyon 2e, Saint-Nizier, 1 rue de Brest , rue Saint-Nizier

Presbytère immeuble de la paroisse Saint-Nizier (IA69005906) Rhône-Alpes, Rhône, Lyon 2e, Saint-Nizier, 46 rue Président-Edouard-Herriot , 8, 10 rue Saint-Nizier , 7, 9 rue de la Poulaillerie

Auteur(s) du dossier : Bernard Ducouret, Marina Loiseau

Copyright(s) : © Région Rhône-Alpes, Inventaire général du patrimoine culturel ; © Ville de Lyon

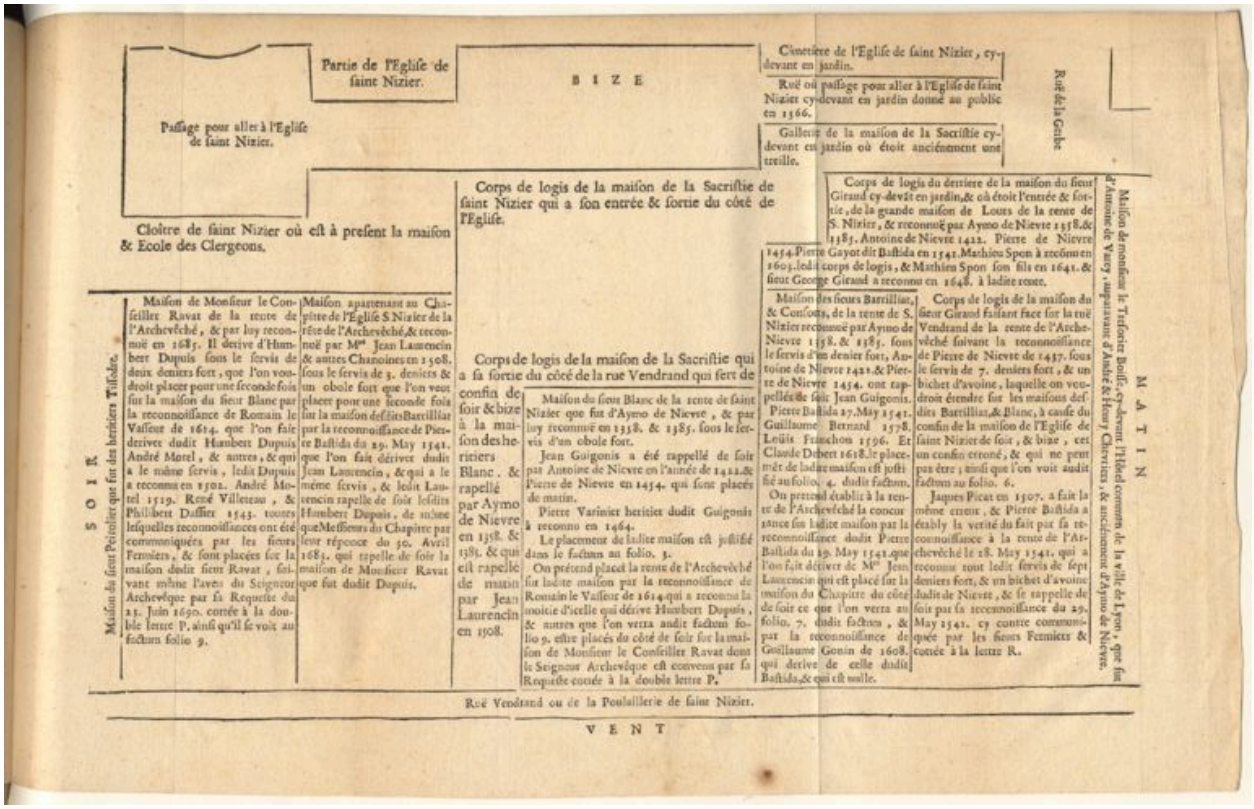

Schéma localisant les constructions et les espaces autour de la partie orientale de l'ancien cloître (dans l'angle en haut à gauche), 1687

IVR82_20056902638NUCA
Auteur de l'illustration : Phot. BM Lyon D. Nicolle
© Région Rhône-Alpes, Inventaire général du patrimoine culturel ; © Ville de Lyon ; © Bibliothèque municipale de Lyon
reproduction soumise à autorisation du titulaire des droits d'exploitation

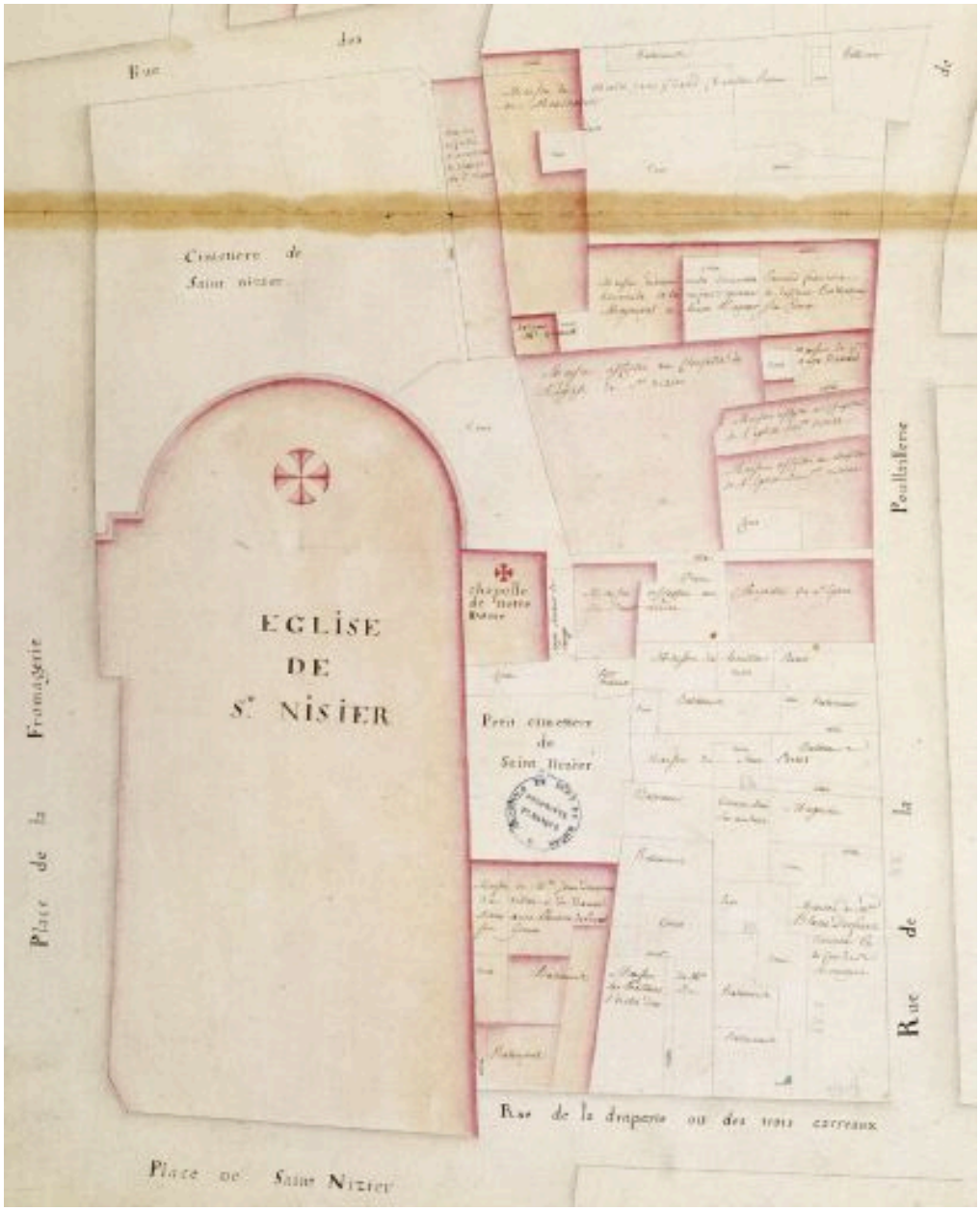

Plan-masse de l'ancien cloître devenu le petit cimetière, extrait des Plans de la rente de Saint-Nizier, 1776, détail de la feuille 5

Référence du document reproduit :

- **[Plan des îlots autour de la collégiale]. [80 compas = 34 cm]. 1776. 1 dess. : encre, lavis et aquarelle ; 53 x 81 cm. Dans : " Plans de la rente de Saint-Nizier ", feuille 5**
  [Plan des îlots autour de la collégiale]. [80 compas = 34 cm]. 1776. 1 dess. : encre, lavis et aquarelle ; 53 x 81 cm. Dans : " Plans de la rente de Saint-Nizier ", feuille 5 (AD Rhône : 15 G 188)

IVR82_20056902639NUCA
Auteur de l'illustration : Didier Gourbin
© Région Rhône-Alpes, Inventaire général du patrimoine culturel ; © Ville de Lyon
reproduction soumise à autorisation du titulaire des droits d'exploitation

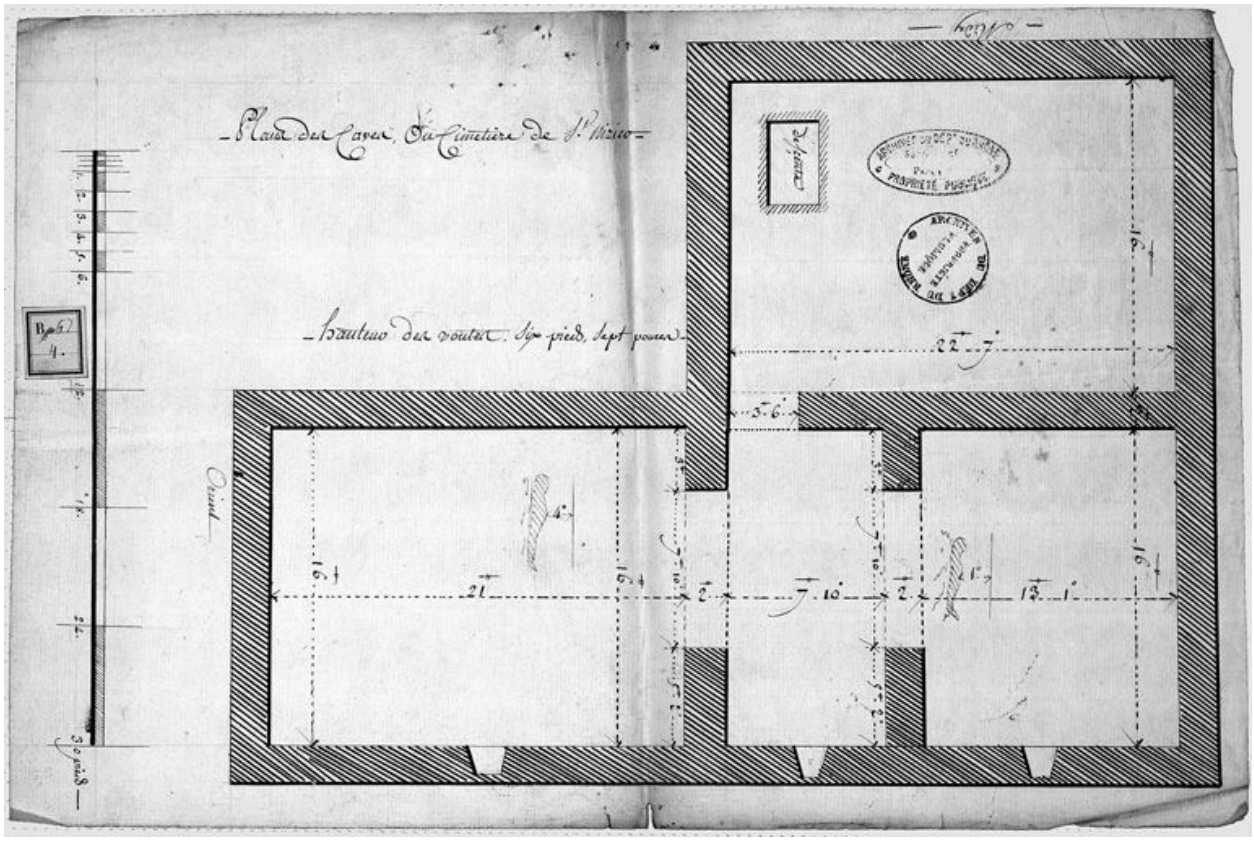

Plans des caves du cimetière de St-Nizier, par Charles-Antoine Roche et Cire Decrénice, 1777-1778

Référence du document reproduit :

- **Plans des caves du cimetière de St-Nizier / Charles-Antoine Roche et Cire Decrénice. 30 pieds = Plans des caves du cimetière de St-Nizier** / Charles-Antoine Roche et Cire Decrénice. 30 pieds = 19,4 cm. 1777-1778. 1 dess. : encre ; 26 x 40 cm (AD Rhône : 1 B 6, pièce 4)

IVR82_20056901386NUC
Auteur de l'illustration : Didier Gourbin
© Région Rhône-Alpes, Inventaire général du patrimoine culturel ; © Ville de Lyon
reproduction soumise à autorisation du titulaire des droits d'exploitation

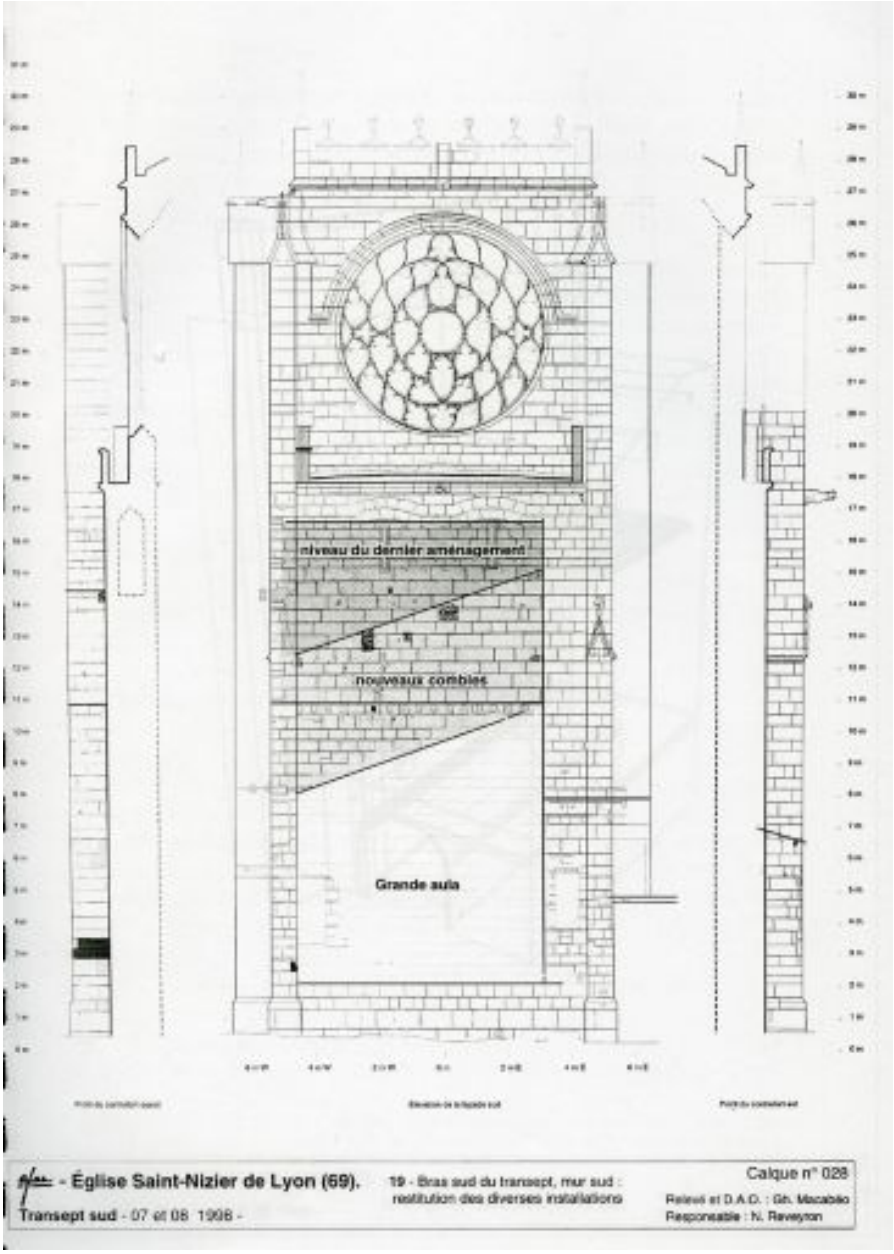

Bras sud du transept, mur sud : restitution des diverses installations [du bâtiment contre l'aile orientale du cloître], relevé par Gh. Macabéo. Dans : Rapport de fouille, 1999, p. 56

IVR82_20056902640NUC
Auteur de l'illustration : Bernard Ducouret
© Région Rhône-Alpes, Inventaire général du patrimoine culturel ; © Ville de Lyon
reproduction soumise à autorisation du titulaire des droits d'exploitation

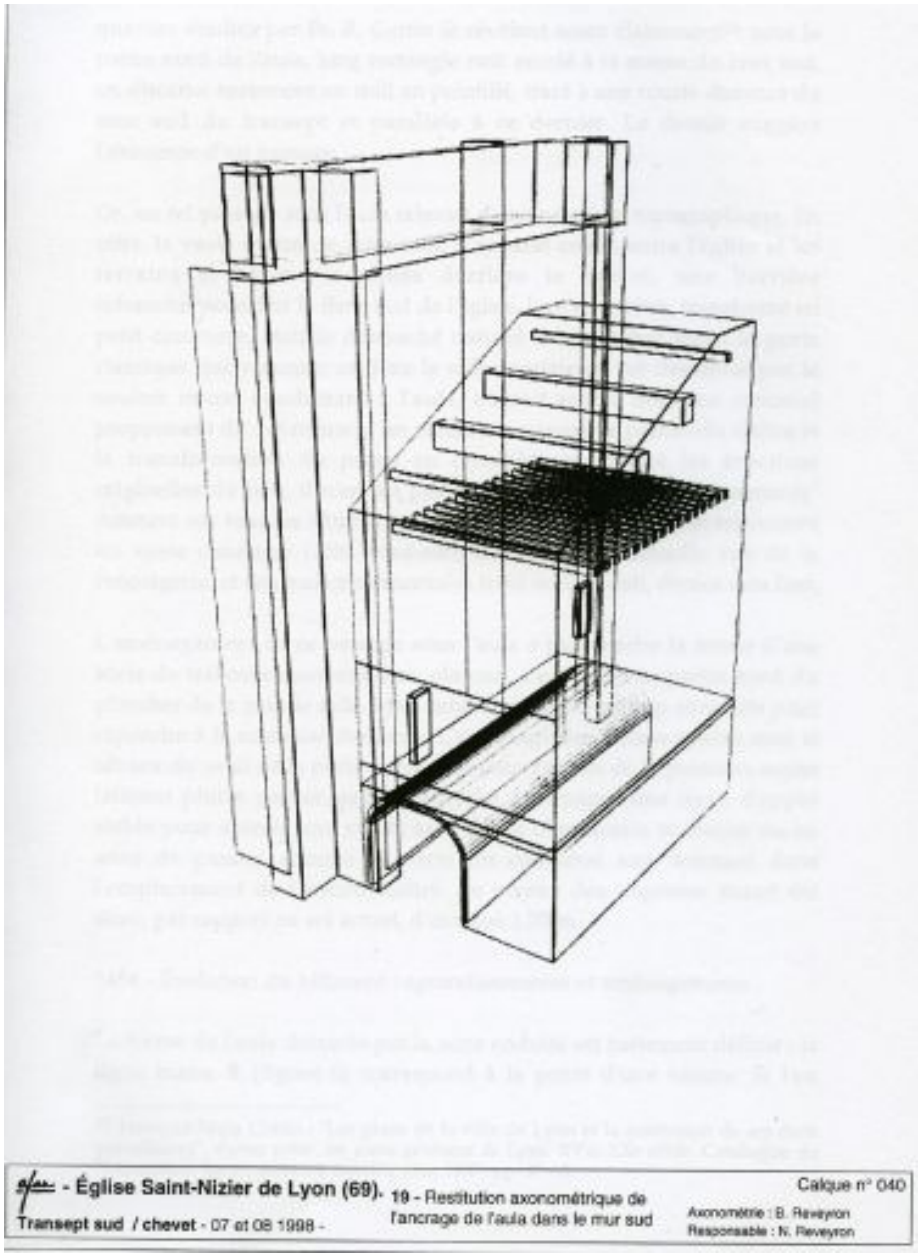

Restitution axonométrique de l'ancrage de l'aula dans le mur sud du transept, relevé par N. Reveyron. Dans : Rapport de fouille, 1999, p. 57

IVR82_20056902641NUC
Auteur de l'illustration : Bernard Ducouret
© Région Rhône-Alpes, Inventaire général du patrimoine culturel ; © Ville de Lyon
reproduction soumise à autorisation du titulaire des droits d'exploitation

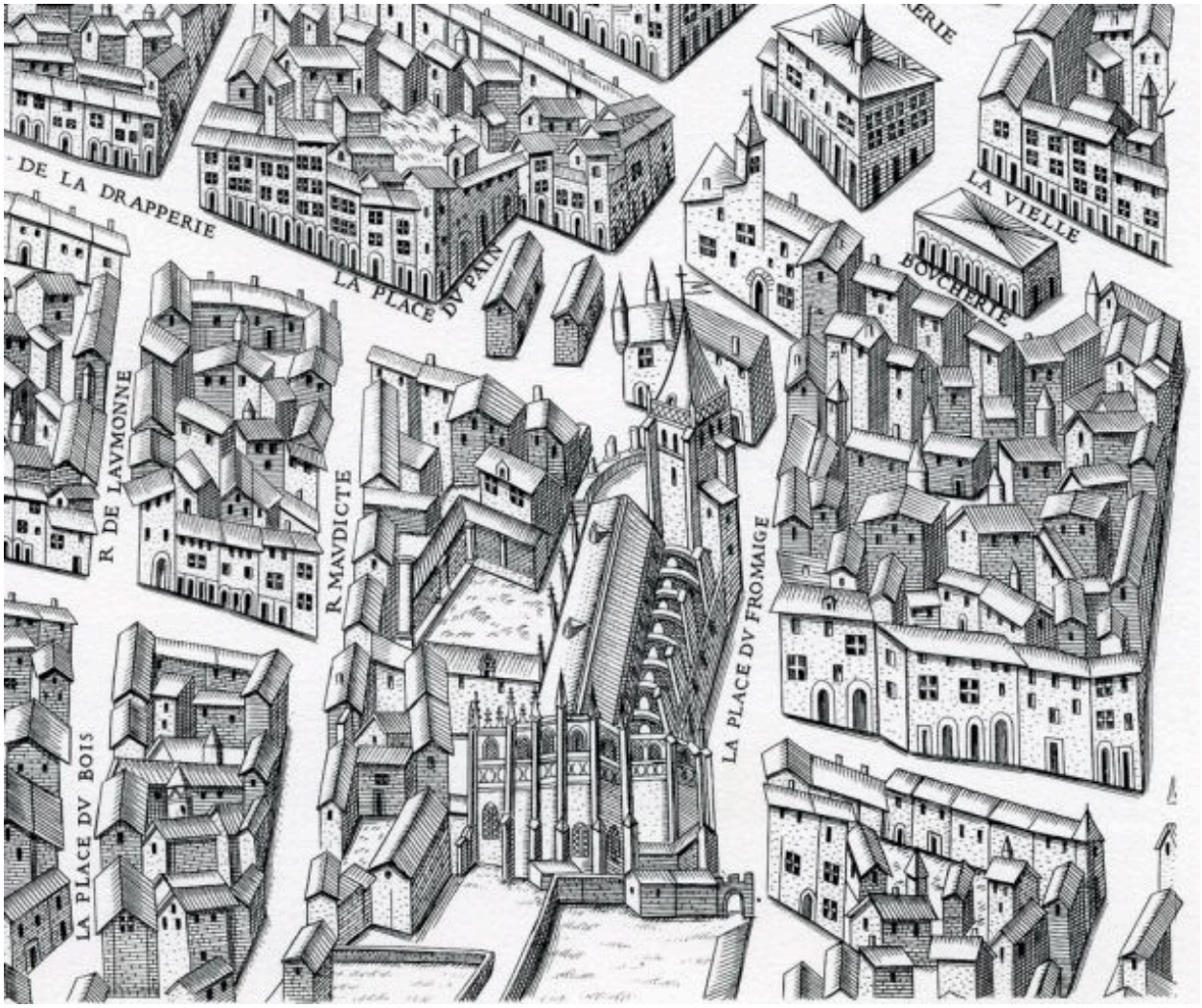

Vue du cloître, extraite du plan scénographique réalisée entre 1543 et 1554, copie de 1872, pl. 8

IVR82_20056902633NUC
Auteur de l'illustration : Bernard Ducouret
© Région Rhône-Alpes, Inventaire général du patrimoine culturel ; © Ville de Lyon
reproduction soumise à autorisation du titulaire des droits d'exploitation

Traces du bâtiment de l'ancienne salle sur le bras sud du transept

IVR82_20056901754P
Auteur de l'illustration : Eric Dessert
© Région Rhône-Alpes, Inventaire général du patrimoine culturel ; © Ville de Lyon
reproduction soumise à autorisation du titulaire des droits d'exploitation