Rhône-Alpes, Rhône
Lyon 7e
la Guillotière
110 grande rue de la Guillotière , 1, 3 rue Claude-Boyer

Immeuble

Références du dossier

Numéro de dossier : IA69005263
Date de l'enquête initiale : 2006
Date(s) de rédaction : 2004
Cadre de l'étude : inventaire topographique Inventaire de la Ville de Lyon
Degré d'étude : étudié

Désignation

Dénomination : immeuble
Parties constituantes non étudiées : cour, boutique, atelier

Compléments de localisation

Milieu d'implantation : en ville
Références cadastrales : 1826. H 162, 164 ; 1999, AL, 1

Historique

Il y avait à cet emplacement un immeuble appartenant en 1825 à Joseph Rivoire qui possédait également un bâtiment rural adjacent au sud, de l´autre côté d´une cour, rue de Provence, actuelle rue Claude Boyer (AD Rhône. 3P 123/122). En 1844, J. Rivoire fait reconstruire son immeuble, avec un petit pan coupé à l´angle de la grande rue de la Guillotière et de la rue Claude-Boyer (AD Rhône. 3P 123/56 ; AC Lyon. 3 S 602/2). En 1856, il fait construire une maison à l´emplacement de son bâtiment rural et exhausser l´ensemble sur trois étages (AD Rhône. 3P 123/56 ; AC Lyon. 4 WP 80/1, 4 WP 79/4).

Période(s) principale(s) : 2e quart 19e siècle
Dates : 1844 (daté par source)
Auteur(s) de l'oeuvre : auteur inconnu ()
Personne(s) liée(s) à l'histoire de l'oeuvre : Joseph Rivoire (commanditaire)

Description

L'immeuble construit à l'angle de la grande rue de la Guillotière et de la rue Claude-Boyer présente deux façades soulignées par des cordons d'étages et une chaîne harpée au petit pan coupé de l'angle, également animée par une statue dans une niche. L'entrée, rue de la Guillotière, se fait par une porte en plein cintre architecturée. Le corps de bâtiment sur rue est desservi par un escalier tournant à retours avec jour, en pierre, avec rampe d'escalier en ferronnerie, à motifs de crossettes ; la dernière volée de l'escalier est en terre cuite et bois, avec rampe en bois. A chaque étage, cet escalier ouvre sur une volée droite d'escalier, en pierre, qui dessert une coursière reposant sur des consoles en pierre, avec garde-corps en ferronnerie à crossettes, distribuant les logements du corps de bâtiment sur la rue Claude-Boyer. L'un des appartements conserve une cheminée à manteau de pierre provenant vraisemblablement de l'immeuble antérieur. Le 3 rue Claude-Boyer conserve un passage couvert qui dessert une cour dans laquelle se trouve un petit immeuble d'un étage.

Eléments descriptifs

Matériau(x) du gros-oeuvre, mise en oeuvre et revêtement : calcaire ; enduit ; moellon sans chaîne en pierre de taille
Matériau(x) de couverture : tuile creuse mécanique
Étage(s) ou vaisseau(x) : sous-sol, 3 étages carrés

Couvrements : voûte en berceau segmentaire
Élévations extérieures : élévation à travées
Type(s) de couverture : appentis
Escaliers : escalier dans-oeuvre : escalier tournant à retours avec jour, en maçonnerie ; escalier de distribution extérieur : escalier droit, en maçonnerie

Typologies et état de conservation

Typologies : deux corps de bâtiment en L
État de conservation : bon état

Décor

Techniques : sculpture (étudié)

Statut, intérêt et protection

Grande rue de la Guillotière : brocante "Anne et Thierry" ; Massages kinésithérapie ; rue Claude-Boyer : atelier de confection ; atelier de menuiserie ébénisterie Arrault ; boutique désaffectée

Statut de la propriété : propriété privée

Références documentaires

Documents d'archive

- **AD Rhône. 3P 123/122. Etat des sections de la commune de la Guillotière, 1825.**
  AD Rhône. 3P 123/122. **Etat des sections de la commune de la Guillotière**, 1825.
  AD Rhône : 3P 123/122

- **AD Rhône. 3P 123/56. Matrices des propriétés foncières de la commune de la Guillotière, 1825-1880**
  AD Rhône. 3P 123/56. **Matrices des propriétés foncières de la commune de la Guillotière**, 1825-1880
  annotations 1842, 1844
  AD Rhône : 3P 123/56

- **AC Lyon. 4 WP 79/4. Etablissement des trottoirs sur la Grande Rue. 1846.**
  AC Lyon. 4 WP 79/4. Etablissement des trottoirs sur la Grande Rue. 1846.
  Dossier n°8

- **AC Lyon. 4 WP 80/1. Extrait du registre des arrêtés préfectoraux, 23 juin 1845**
  AC Lyon. 4 WP 80/1. Extrait du registre des arrêtés préfectoraux, 23 juin 1845

- **AC Lyon. 315 WP 082.6. Construction rue de Provence. 1854 à 1861.**
  AC Lyon. 315 WP 082.6. Construction rue de Provence. 1854 à 1861.
  demande d'autorisation de travaux, 18 mars 1856

Documents figurés

- **Route Nationale n°6. Traverse la Guillotière. Plan pour l'établissement des trottoirs. l'ingénieur**
  Route Nationale n°6. Traverse la Guillotière. Plan pour l'établissement des trottoirs. l'ingénieur Aug. Jordan, 1er février 1845. Papier, encre (AC Lyon. 3 S 602)
  2e feuille. Détail

Illustrations

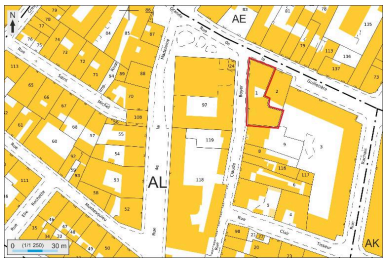

Plan masse et de situation, extrait de http://cadastre.gouv.fr
Dess. André Céréza
IVR82_20136902427NUDA

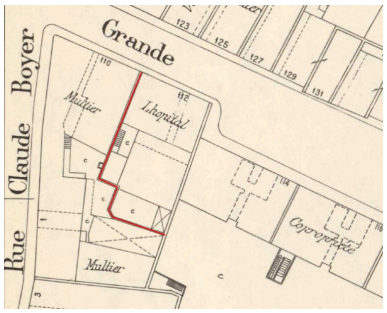

Plan masse. Extrait du plan général de la ville de Lyon, 1974. 1 : 500 (AC Lyon. 4 S 234-6)
IVR82_20106903635NUCA

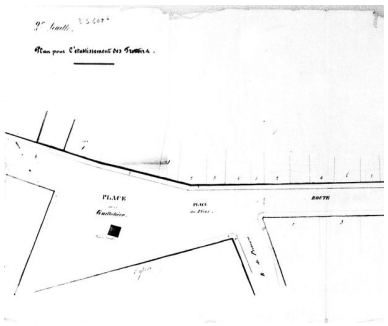

Plan pour l'établissement des trottoirs, 1845. Détail (AC Lyon. 3 S 602-2)
IVR82_20106903636NUC

Escalier : relevé
Dess. Paul Cherblanc
IVR82_20136900953NUD

Vue générale depuis le nord-ouest
Phot. Maryannick Chalabi
IVR82_20066901208NUCA

Vue de la porte d'entrée
Phot. Maryannick Chalabi
IVR82_20066901209NUCA



Couloir d'entrée
Phot. Maryannick Chalabi
IVR82_20066901214NUCA

Portail du passage couvert au 1 rue Claude-Boyer menant à une seconde cour
Phot. Maryannick Chalabi
IVR82_20066901295NUCA



Escalier tournant à retours avec jour
Phot. Maryannick Chalabi
IVR82_20066901215NUCA



Volée de l'escalier tournant
à retours avec jour
Phot. Maryannick Chalabi
IVR82_20066901221NUCA



Volée en bois de l'escalier
tournant à retours
Phot. Maryannick Chalabi
IVR82_20066901220NUCA

Cour vue depuis le nord-ouest
Phot. Maryannick Chalabi
IVR82_20066901213NUCA

Façade sur cour du bâtiment sur rue
Phot. Maryannick Chalabi
IVR82_20066901217NUCA

Façade sur cour du bâtiment
sur rue depuis une coursière
Phot. Maryannick Chalabi
IVR82_20066901216NUCA

Escalier droit extérieur sur la cour
Phot. Maryannick Chalabi
IVR82_20066901211NUCA



Les coursières depuis la porte de l'escalier principale
Phot. Maryannick Chalabi
IVR82_20066901219NUCA

Coursières contre la façade ouest sur cour
Phot. Maryannick Chalabi
IVR82_20066901210NUCA

Coursières contre la façade sud sur cour
Phot. Maryannick Chalabi
IVR82_20066901212NUCA

Chaînage d'angle en briques et calcaire du montant droit des portes ouvrant sur l'escalier extérieur depuis la cage d'escalier principale
Phot. Maryannick Chalabi
IVR82_20066901218NUCA



Loquet de la porte sur cour
Phot. Maryannick Chalabi
IVR82_20066901223NUCA

Cheminée de l'un des appartements
Phot. Didier Gourbin
IVR82_20066902181X



Détail de la marque de tâcheron, côté droit du manteau de la cheminée
Phot. Didier Gourbin
IVR82_20066902183X

Détail de la marque de tâcheron, côté gauche du manteau de la cheminée
Phot. Didier Gourbin
IVR82_20066902180X

Détail d'une marque de tâcheron
Phot. Didier Gourbin
IVR82_20066902182X

Dossiers liés

Dossiers de synthèse :
Présentation du secteur d'étude Lyon Guillotière (IA69005009) Rhône-Alpes, Rhône, Lyon 7e, la Guillotière
Immeubles du secteur d'étude La Guillotière (IA69005010) Lyon 7e, la Guillotière
Oeuvre(s) contenue(s) :
Oeuvre(s) en rapport :

Rue Claude-Boyer (IA69007542) Rhône-Alpes, Rhône, Lyon 7e, rue Claude-Boyer

Auteur(s) du dossier : Maryannick Chalabi, Catherine Guégan, Gwenaëlle Grange
Copyright(s) : © Région Rhône-Alpes, Inventaire général du patrimoine culturel ; © Ville de Lyon

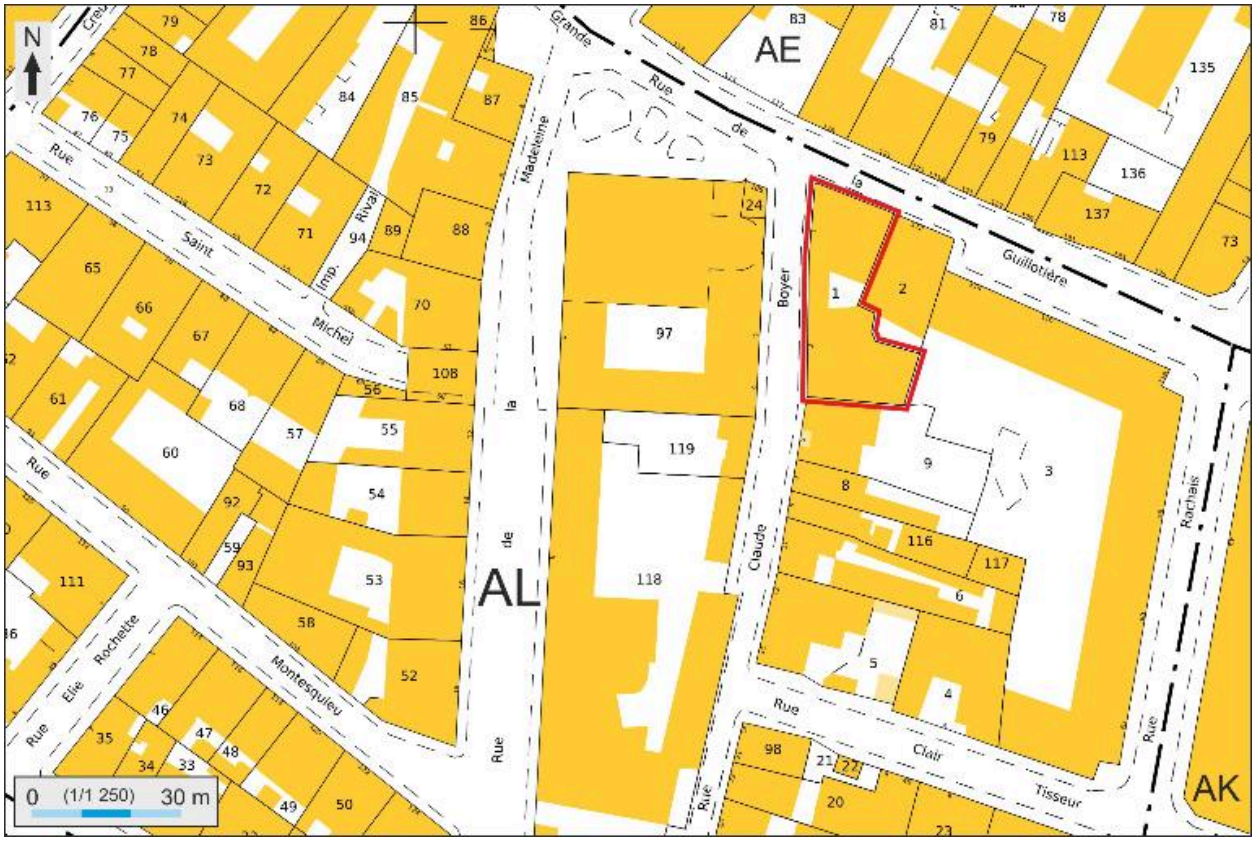

Plan masse et de situation, extrait de http://cadastre.gouv.fr

IVR82_20136902427NUDA
Auteur de l'illustration : André Céréza
Date de prise de vue : 2013
© Région Rhône-Alpes, Inventaire général du patrimoine culturel ; © Ministère des finances, CIDF, Service du cadastre
reproduction soumise à autorisation du titulaire des droits d'exploitation

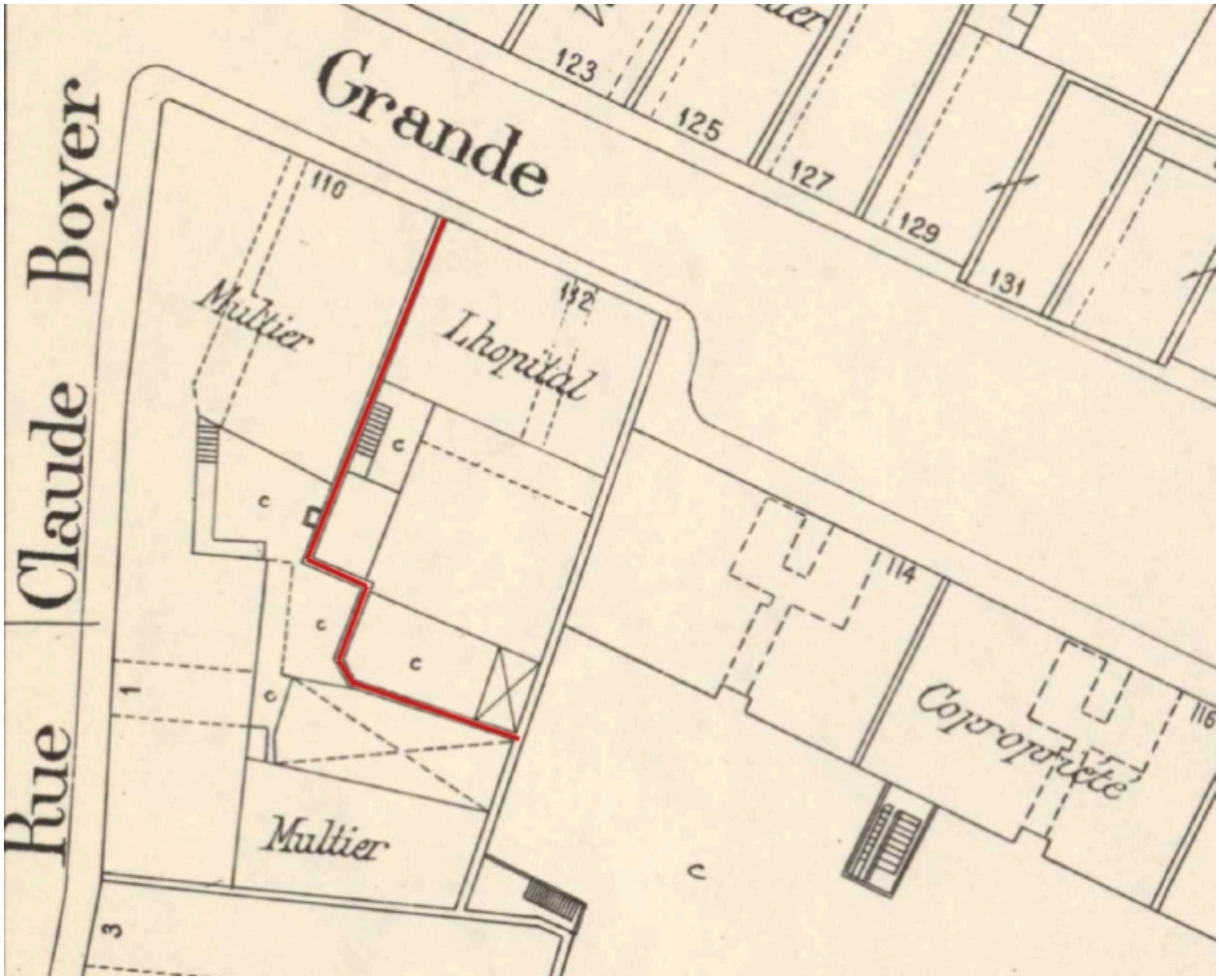

Plan masse. Extrait du plan général de la ville de Lyon, 1974. 1 : 500 (AC Lyon. 4 S 234-6)

IVR82_20106903635NUCA
© Archives municipales de Lyon
reproduction soumise à autorisation du titulaire des droits d'exploitation

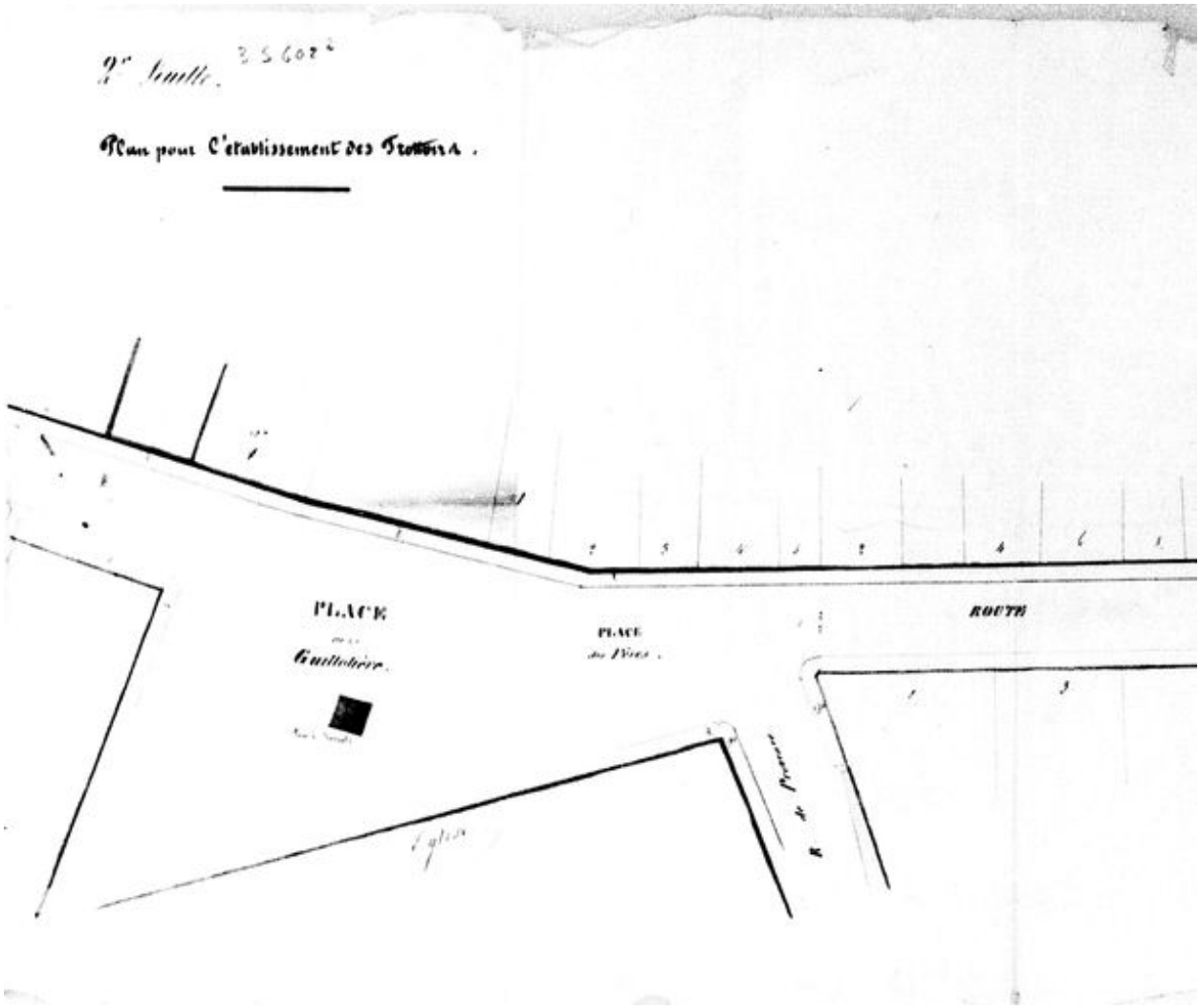

Plan pour l'établissement des trottoirs, 1845. Détail (AC Lyon. 3 S 602-2)

Référence du document reproduit :

- **Route Nationale n°6. Traverse la Guillotière. Plan pour l'établissement des trottoirs. l'ingénieur Route Nationale n°6. Traverse la Guillotière. Plan pour l'établissement des trottoirs**. l'ingénieur Aug. Jordan, 1er février 1845. Papier, encre (AC Lyon. 3 S 602)

- **Route Nationale n°6. Traverse la Guillotière. Plan pour l'établissement des trottoirs. l'ingénieur Route Nationale n°6. Traverse la Guillotière. Plan pour l'établissement des trottoirs**. l'ingénieur Aug. Jordan, 1er février 1845. Papier, encre (AC Lyon. 3 S 602)

IVR82_20106903636NUC
© Archives municipales de Lyon
reproduction soumise à autorisation du titulaire des droits d'exploitation

Escalier : relevé

IVR82_20136900953NUD
Auteur de l'illustration : Paul Cherblanc
Date de prise de vue : 2008
© Région Rhône-Alpes, Inventaire général du patrimoine culturel ; © Ville de Lyon
reproduction soumise à autorisation du titulaire des droits d'exploitation

Vue générale depuis le nord-ouest

IVR82_20066901208NUCA
Auteur de l'illustration : Maryannick Chalabi
© Région Rhône-Alpes, Inventaire général du patrimoine culturel ; © Ville de Lyon
reproduction soumise à autorisation du titulaire des droits d'exploitation

Vue de la porte d'entrée

IVR82_20066901209NUCA
Auteur de l'illustration : Maryannick Chalabi
© Région Rhône-Alpes, Inventaire général du patrimoine culturel ; © Ville de Lyon
reproduction soumise à autorisation du titulaire des droits d'exploitation



Couloir d'entrée

IVR82_20066901214NUCA
Auteur de l'illustration : Maryannick Chalabi
© Région Rhône-Alpes, Inventaire général du patrimoine culturel ; © Ville de Lyon
reproduction soumise à autorisation du titulaire des droits d'exploitation

Portail du passage couvert au 1 rue Claude-Boyer menant à une seconde cour

IVR82_20066901295NUCA
Auteur de l'illustration : Maryannick Chalabi
© Région Rhône-Alpes, Inventaire général du patrimoine culturel ; © Ville de Lyon
reproduction soumise à autorisation du titulaire des droits d'exploitation



Escalier tournant à retours avec jour

IVR82_20066901215NUCA
Auteur de l'illustration : Maryannick Chalabi
© Région Rhône-Alpes, Inventaire général du patrimoine culturel ; © Ville de Lyon
reproduction soumise à autorisation du titulaire des droits d'exploitation

Volée de l'escalier tournant à retours avec jour

IVR82_20066901221NUCA
Auteur de l'illustration : Maryannick Chalabi
© Région Rhône-Alpes, Inventaire général du patrimoine culturel ; © Ville de Lyon
reproduction soumise à autorisation du titulaire des droits d'exploitation



Volée en bois de l'escalier tournant à retours

IVR82_20066901220NUCA
Auteur de l'illustration : Maryannick Chalabi
© Région Rhône-Alpes, Inventaire général du patrimoine culturel ; © Ville de Lyon
reproduction soumise à autorisation du titulaire des droits d'exploitation

Cour vue depuis le nord-ouest

IVR82_20066901213NUCA
Auteur de l'illustration : Maryannick Chalabi
© Région Rhône-Alpes, Inventaire général du patrimoine culturel ; © Ville de Lyon
reproduction soumise à autorisation du titulaire des droits d'exploitation

Façade sur cour du bâtiment sur rue

IVR82_20066901217NUCA
Auteur de l'illustration : Maryannick Chalabi
© Région Rhône-Alpes, Inventaire général du patrimoine culturel ; © Ville de Lyon
reproduction soumise à autorisation du titulaire des droits d'exploitation

Façade sur cour du bâtiment sur rue depuis une coursière

IVR82_20066901216NUCA
Auteur de l'illustration : Maryannick Chalabi
© Région Rhône-Alpes, Inventaire général du patrimoine culturel ; © Ville de Lyon
reproduction soumise à autorisation du titulaire des droits d'exploitation

Escalier droit extérieur sur la cour

IVR82_20066901211NUCA
Auteur de l'illustration : Maryannick Chalabi
© Région Rhône-Alpes, Inventaire général du patrimoine culturel ; © Ville de Lyon
reproduction soumise à autorisation du titulaire des droits d'exploitation

Les coursières depuis la porte de l'escalier principale

IVR82_20066901219NUCA
Auteur de l'illustration : Maryannick Chalabi
© Région Rhône-Alpes, Inventaire général du patrimoine culturel ; © Ville de Lyon
reproduction soumise à autorisation du titulaire des droits d'exploitation

Coursières contre la façade ouest sur cour

IVR82_20066901210NUCA
Auteur de l'illustration : Maryannick Chalabi
© Région Rhône-Alpes, Inventaire général du patrimoine culturel ; © Ville de Lyon
reproduction soumise à autorisation du titulaire des droits d'exploitation

Coursières contre la façade sud sur cour

IVR82_20066901212NUCA
Auteur de l'illustration : Maryannick Chalabi
© Région Rhône-Alpes, Inventaire général du patrimoine culturel ; © Ville de Lyon
reproduction soumise à autorisation du titulaire des droits d'exploitation

Chaînage d'angle en briques et calcaire du montant droit des portes ouvrant sur l'escalier extérieur depuis la cage d'escalier principale

IVR82_20066901218NUCA
Auteur de l'illustration : Maryannick Chalabi
© Région Rhône-Alpes, Inventaire général du patrimoine culturel ; © Ville de Lyon
reproduction soumise à autorisation du titulaire des droits d'exploitation

Loquet de la porte sur cour

IVR82_20066901223NUCA
Auteur de l'illustration : Maryannick Chalabi
© Région Rhône-Alpes, Inventaire général du patrimoine culturel ; © Ville de Lyon
reproduction soumise à autorisation du titulaire des droits d'exploitation

Cheminée de l'un des appartements

IVR82_20066902181X
Auteur de l'illustration : Didier Gourbin
© Région Rhône-Alpes, Inventaire général du patrimoine culturel ; © Ville de Lyon
reproduction soumise à autorisation du titulaire des droits d'exploitation



Détail de la marque de tâcheron, côté droit du manteau de la cheminée

IVR82_20066902183X
Auteur de l'illustration : Didier Gourbin
© Région Rhône-Alpes, Inventaire général du patrimoine culturel ; © Ville de Lyon
reproduction soumise à autorisation du titulaire des droits d'exploitation

Détail de la marque de tâcheron, côté gauche du manteau de la cheminée

IVR82_20066902180X
Auteur de l'illustration : Didier Gourbin
© Région Rhône-Alpes, Inventaire général du patrimoine culturel ; © Ville de Lyon
reproduction soumise à autorisation du titulaire des droits d'exploitation

Détail d'une marque de tâcheron

IVR82_20066902182X
Auteur de l'illustration : Didier Gourbin
© Région Rhône-Alpes, Inventaire général du patrimoine culturel ; © Ville de Lyon
reproduction soumise à autorisation du titulaire des droits d'exploitation