Rhône-Alpes, Savoie
Saint-Paul-sur-Isère
Les Champs

Scierie Duverger puis épicerie actuellement logement

Références du dossier

Numéro de dossier : IA73003921
Date de l'enquête initiale : 2015
Date(s) de rédaction : 2015
Cadre de l'étude : enquête thématique départementale Patrimoine hydraulique des Pays de Savoie
Degré d'étude : recensé

Désignation

Dénomination : scierie, édifice commercial

Compléments de localisation

Milieu d'implantation : en village
Réseau hydrographique : Ruisseau des Moulins ; bassin-versant Isère moyenne
Références cadastrales : 2014, C, 1292

Historique

Le 24 janvier 1861, le chevalier Joseph Duverger de Blay (conseiller à la cour impériale de Chambéry) demande le maintien en activité de la scierie qu'il possède à Saint-Paul-sur-Isère. Le 25 décembre 1865, la scierie est achetée par Pierre Perquin (fils de François, cabaretier à Saint-Paul). L'autorisation de maintien est accordée par arrêté préfectoral du 5 juin 1866. Le bâtiment était alors équipé d'une roue extérieure par dessus de 1,60 mètre de diamètre. En 1872, la scierie est exploitée par Pierre Laissus (de Bellecombe). Elle est visible sur le premier cadastre français de 1874 au nom de Pierre et Paul Perquin (Section B, feuille 2, parcelle 1292). En 1885, elle est acquise par Pierre Jules Bonvin. Le 19 mars 1889, il demande l'autorisation d'agrandir le bâtiment (FR.AD073, 82S31). L'autorisation est accordée le 13 mai 1889. Le 13 mai 1893, la scierie est vendue aux mariés Jean François Glaisat-Blanc et Sabine Rossot-Sognant. Un inventaire du matériel est effectué à cette occasion (FR.AD073, 6E10493). En 1908, Élie Blanc (fils de François) demande de déplacer le bâtiment de l'autre coté de la route. Une nouvelle scierie est construite (IA73003922) et l'ancienne est transformée en épicerie. Lors de la crue de 1969, le bâtiment situé en bordure immédiate du cours d'eau, est inondé. Actuellement il est occupé par un logement.

Période(s) principale(s) : 3e quart 19e siècle ()
Dates : 1861 (daté par source)

Description

L'ancienne scierie est implantée sur la rive droite du ruisseau des Moulins. Elle a été remaniée pour devenir un logement. Le bâtiment construit parallèlement au cours d'eau, est de plan rectangulaire sur trois niveaux : un rez-de-chaussée, un étage et un étage de comble. Il est construit en pierre et couvert d'un crépi jusqu'au second niveau. Le dernier niveau est couvert d'un essentage de planches. Le toit est en tôle bac avec une demi-croupe sur le pignon est.

Eléments descriptifs

Matériau(x) du gros-oeuvre, mise en oeuvre et revêtement : pierre crépi ; pierre essentage de planches
Matériau(x) de couverture : métal en couverture
Plan : plan rectangulaire régulier
Étage(s) ou vaisseau(x) : rez-de-chaussée, 1 étage carré, étage de comble

Type(s) de couverture : demi-croupe
Énergies : énergie hydraulique : produite sur place

Typologies et état de conservation

État de conservation : remanié, bon état

Statut, intérêt et protection

Le site se trouve dans le centre de Saint-Paul, le long de la route départementale n°66.

Statut de la propriété : propriété privée

Références documentaires

Documents d'archive

- **FR.AD073, C4266,1732.**
  FR.AD073, C4266, Cadastre de 1728, Saint-Paul-sur-Isère, 386, Vue 05, 1732.
  AD Savoie : C4266

- **FR.AD073, 82S31, Saint-Paul, 1861-1945.**
  FR.AD073, 82S31, Service hydraulique. Saint-Paul : Affaires diverses (1861-1945), scieries et moulins, (1861-1908) (moulin du Jubilé, 1890), scieries Guillot, Bonnin Blanc-Elie, usine hydro-électrique Blanc (1914), 1861-1945.
  AD Savoie : 82S31

- **FR.AD073, 80S6, 1862-1898.**
  FR.AD073, 80S6, Fonds de la Préfecture, Statistiques. Statistiques diverses pour les arrondissements de Moûtiers et Albertville, 1862-1898.
  AD Savoie : 80S6

- **FR.AD073, 49SPC14, Saint-Paul-sur-Isère, 1864-1908.**
  FR.AD073, 49SPC14, Ponts et chaussées, service hydraulique, Saint-Paul : scieries Colliard, Duverger de Blay (1865-1866) : moulin de la Société du Moulin dit du Jubilé (ruisseau des Moulins, 1890) ; scieries Bonvin J. (ruisseau des Moulins, 1889), Guillot (ruisseau des Cellières, 1893-1895), Bonvin P. (ruisseau des Moulins, 1904), Blanc (ruisseau des Moulins, 1908), 1864-1908.
  AD Savoie : 49SPC14

- **FR.AD073, 3P 7525, 1874.**
  FR.AD073, 3P 7525, Premier cadastre français, Saint-Paul-sur-Isère, Section C, feuille 5, 1874.
  AD Savoie : 3P 7525

- **FR.AD073, 6E10493, 1893.**
  FR.AD073, 6E10493, Minutes notariales. Versement de maître Gaudilliere (François), notaire à Albertville, 1993. Archives notariales de maître Martin Joseph-Léon, notaire à Albertville, 1893.
  AD Savoie : 6E10493

- **FR.AD073, 3P 7526, 1964.**
  FR.AD073, 3P 7526, Cadastre rénové, Saint-Paul-sur-Isère, Section C, feuille 5, 1964.
  AD Savoie : 3P 7526

- **FR.AD073, J1706, Saint-Paul-sur-Isère, 1999.**
  FR.AD073, J1706, Inventaire des moulins de Savoie. Association des amis des moulins savoyards. Nicole Gotteland, Louis Crabières, commune Saint-Paul-sur-Isère, 1999.
  AD Savoie : J1706

Bibliographie

- **Les Amis du patrimoine de Basse Tarentaise, bulletin n°9, 2006.**
  Les Amis du patrimoine de Basse Tarentaise, *Les métiers d'antan*, bulletin n°9, Saint-Paul-sur-Isère, mai 2006.

Illustrations

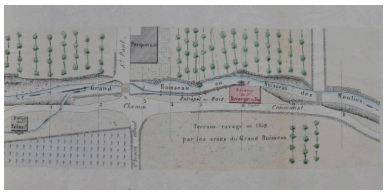

Plan du site, 1865
(FR.AD073, 82S31).
IVR84_20167302581NUCA

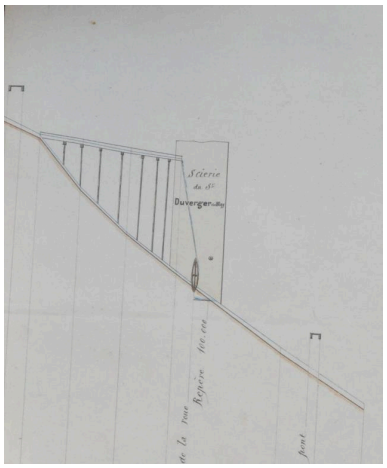

Plan du site, 1865
(FR.AD073, 82S31).
IVR84_20167302582NUCA

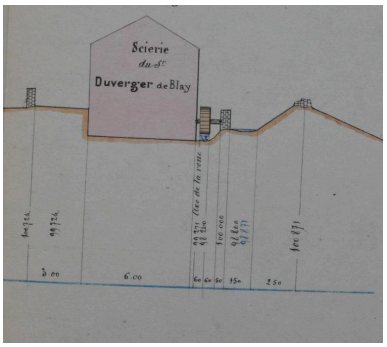

Plan du site, 1865
(FR.AD073, 82S31).
IVR84_20167302583NUCA

Premier cadastre français, Saint-Paul-sur-Isère, 1874, Section C, feuille 5 (FR.AD073, 3P 7525).
IVR84_20167302539NUCA

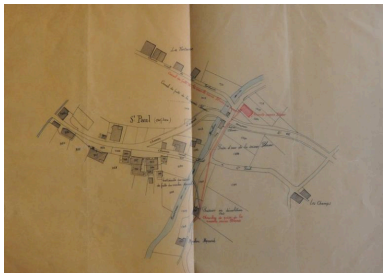

Plan faisant apparaitre la scierie, 1908 (FR.AD073, 82S31).
IVR84_20167302572NUCA

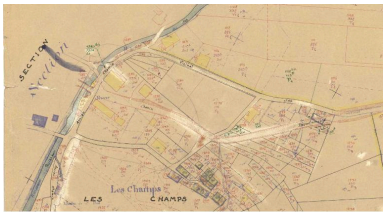

Cadastre rénové, Saint-Paul-sur-Isère, 1964, Section C, feuille 5 (FR.AD073, 3P 7526).
IVR84_20167302540NUCA

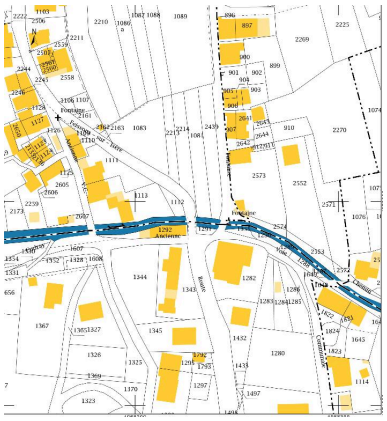

Cadastre actuel, 2015.
IVR84_20167302538NUCA

Vue du ruisseau des moulins
et de l'ancienne scierie.
Phot. Clara Bérelle
IVR84_20167302535NUCA

Pignon est du bâtiment.
Phot. Clara Bérelle
IVR84_20167302536NUCA

Façade nord de l'ancienne scierie.
Phot. Clara Bérelle
IVR84_20167302537NUCA

Dossiers liés

Dossiers de synthèse :
Patrimoine hydraulique de la Savoie : présentation de l'étude départementale (IA00141274) Rhône-Alpes, Savoie, Savoie
Oeuvre(s) contenue(s) :
Oeuvre(s) en rapport :
Paysage du bassin-versant de l'Isère moyenne (IA73003620)

Auteur(s) du dossier : Clara Bérelle
Copyright(s) : © Région Rhône-Alpes, Inventaire général du patrimoine culturel ; © Assemblée des Pays de Savoie

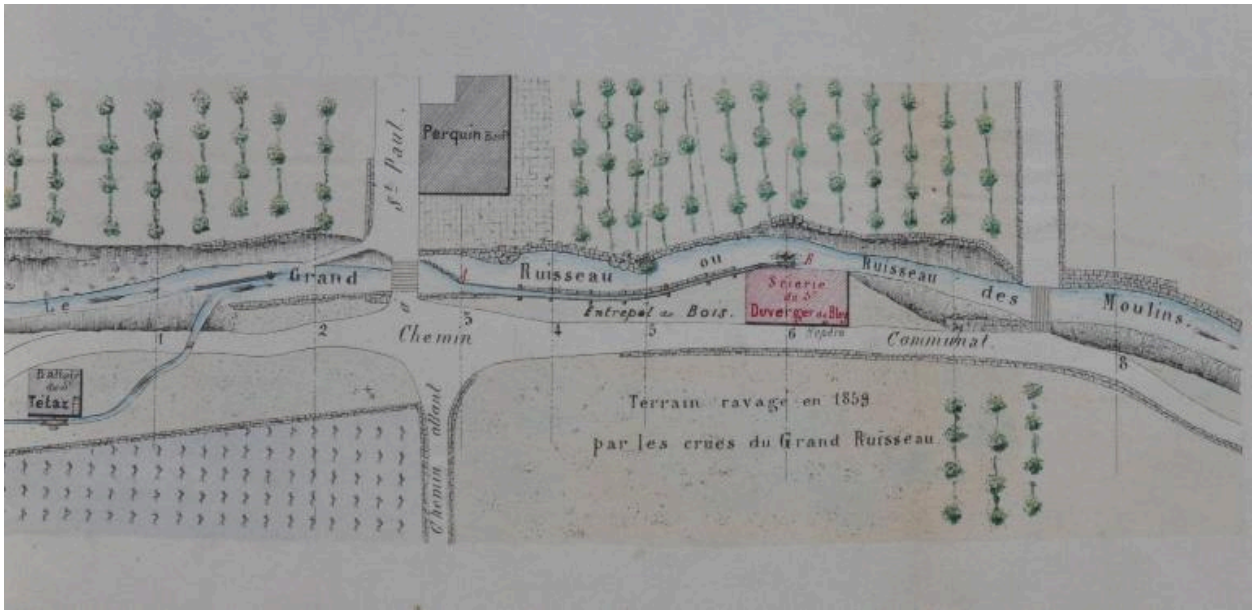

Plan du site, 1865 (FR.AD073, 82S31).

IVR84_20167302581NUCA
© Archives départementales de la Savoie
reproduction soumise à autorisation du titulaire des droits d'exploitation

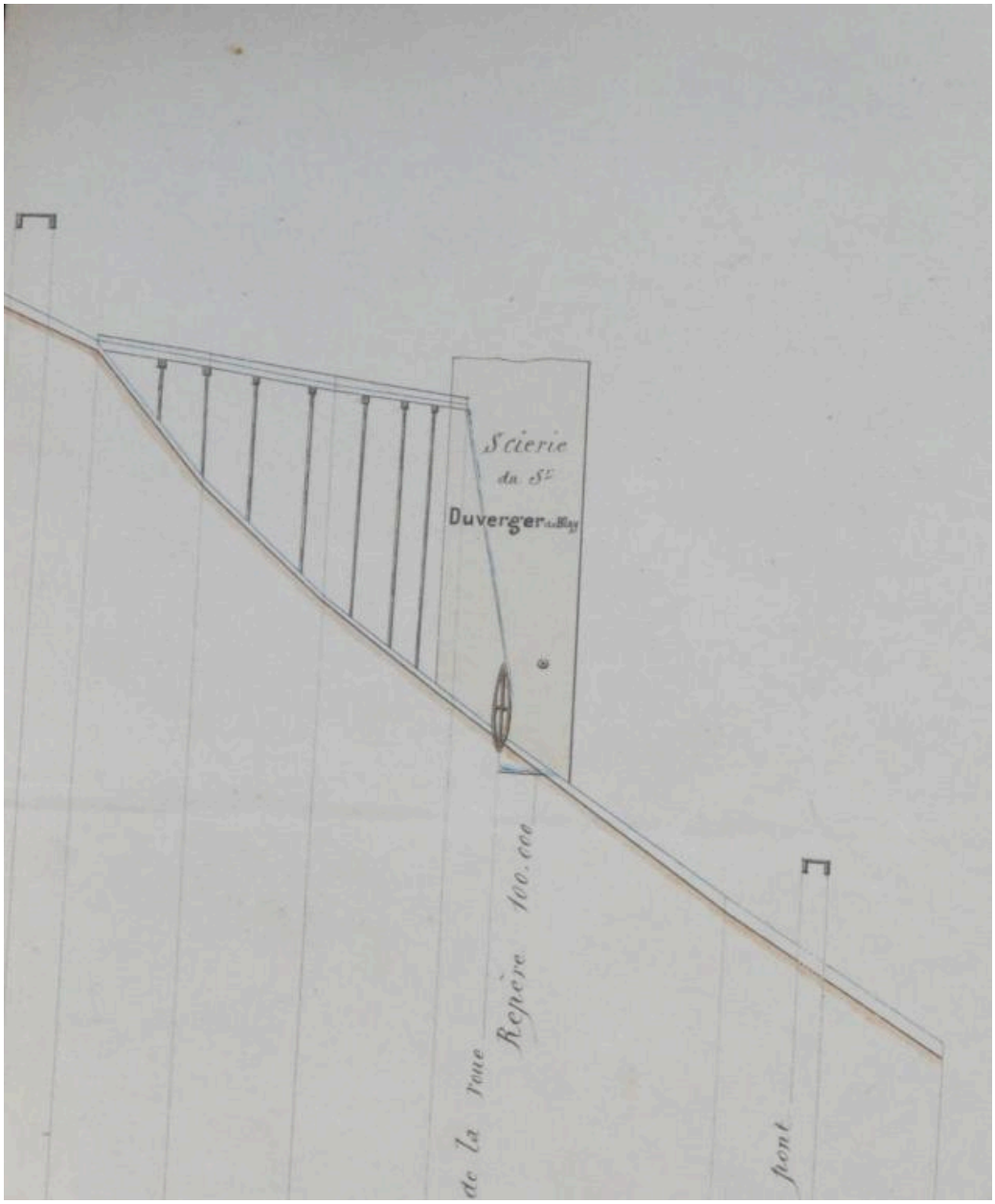

Plan du site, 1865 (FR.AD073, 82S31).

IVR84_20167302582NUCA
© Archives départementales de la Savoie
reproduction soumise à autorisation du titulaire des droits d'exploitation

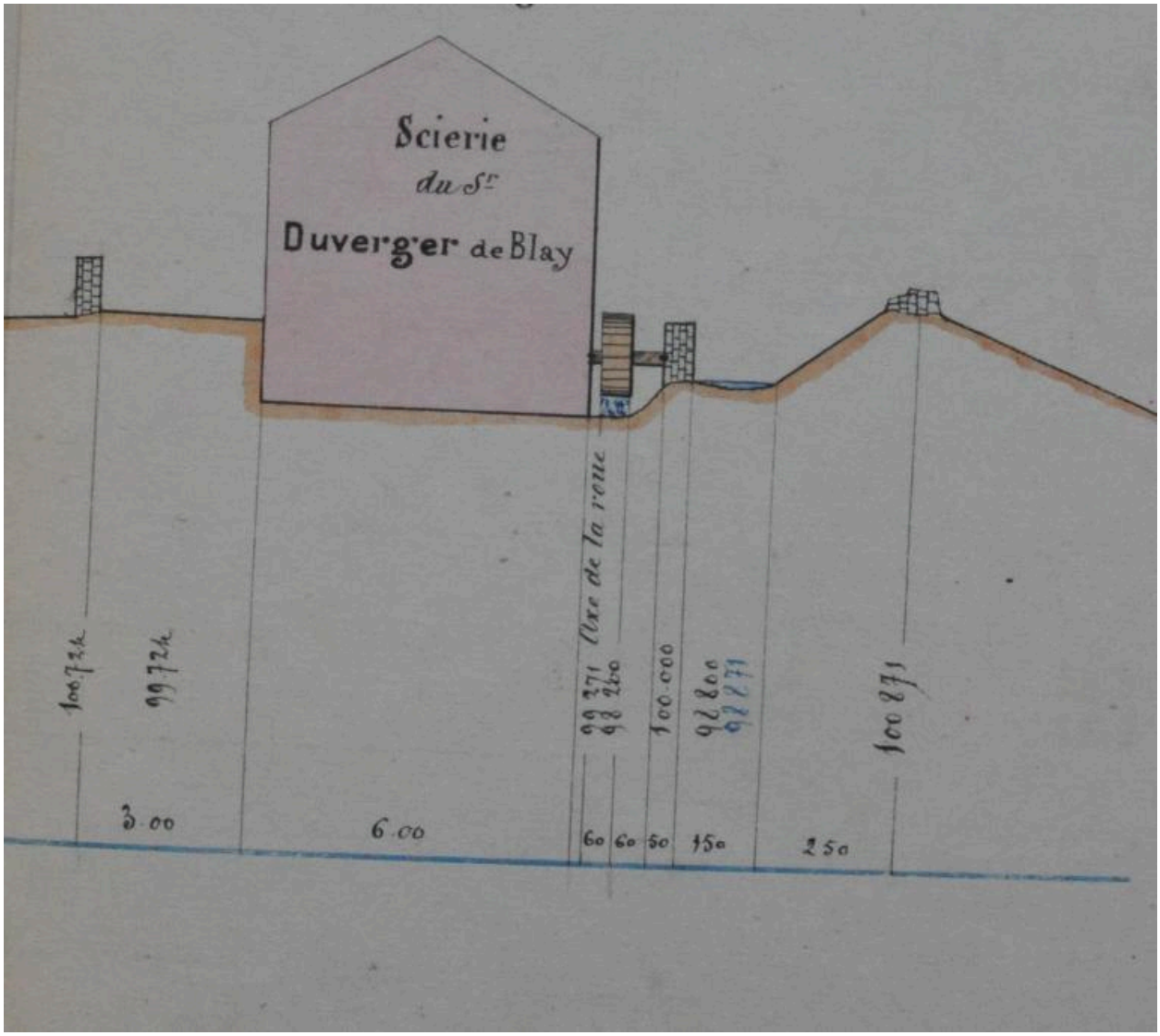

Plan du site, 1865 (FR.AD073, 82S31).

IVR84_20167302583NUCA
© Archives départementales de la Savoie
reproduction soumise à autorisation du titulaire des droits d'exploitation

Premier cadastre français, Saint-Paul-sur-Isère, 1874, Section C, feuille 5 (FR.AD073, 3P 7525).

IVR84_20167302539NUCA
© Archives départementales de la Savoie
reproduction soumise à autorisation du titulaire des droits d'exploitation

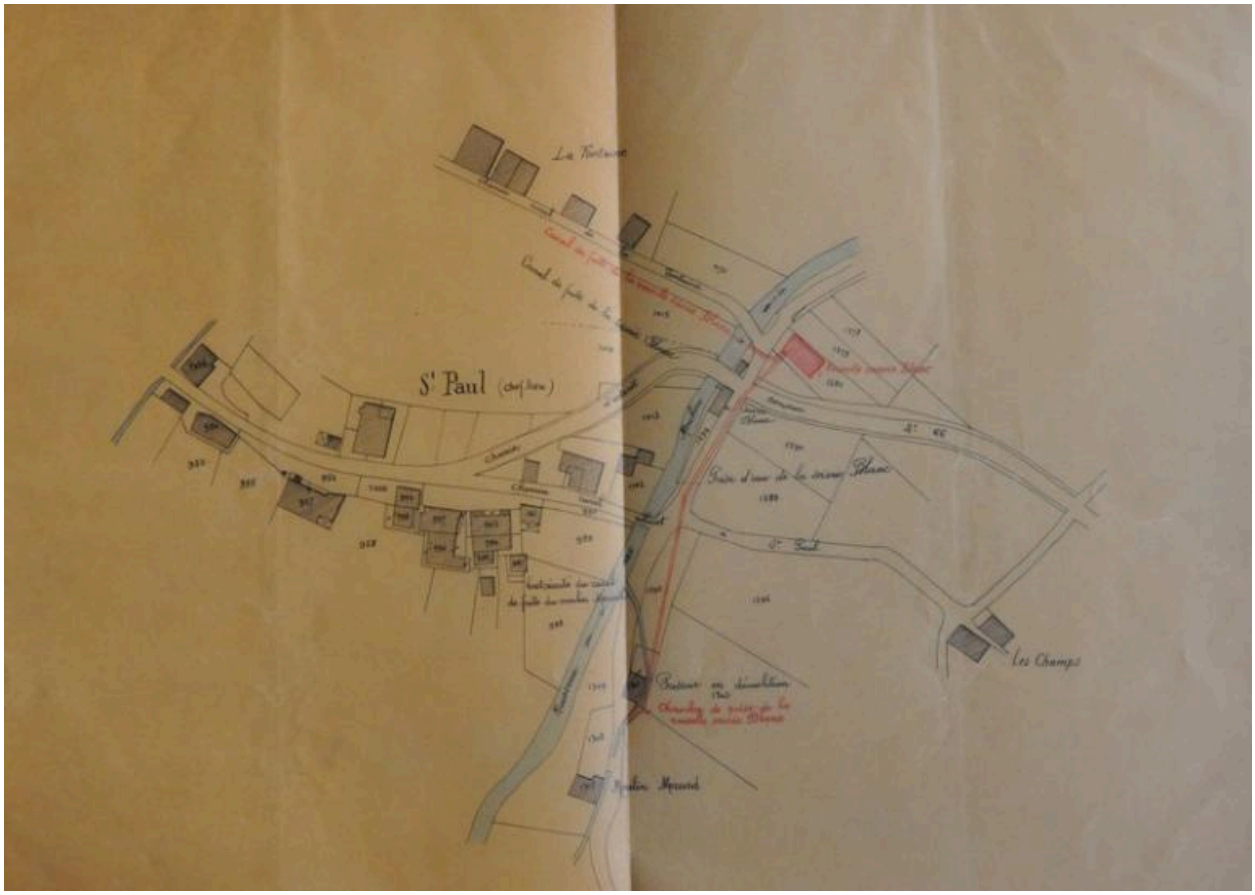

Plan faisant apparaitre la scierie, 1908 (FR.AD073, 82S31).

IVR84_20167302572NUCA
© Archives départementales de la Savoie
reproduction soumise à autorisation du titulaire des droits d'exploitation

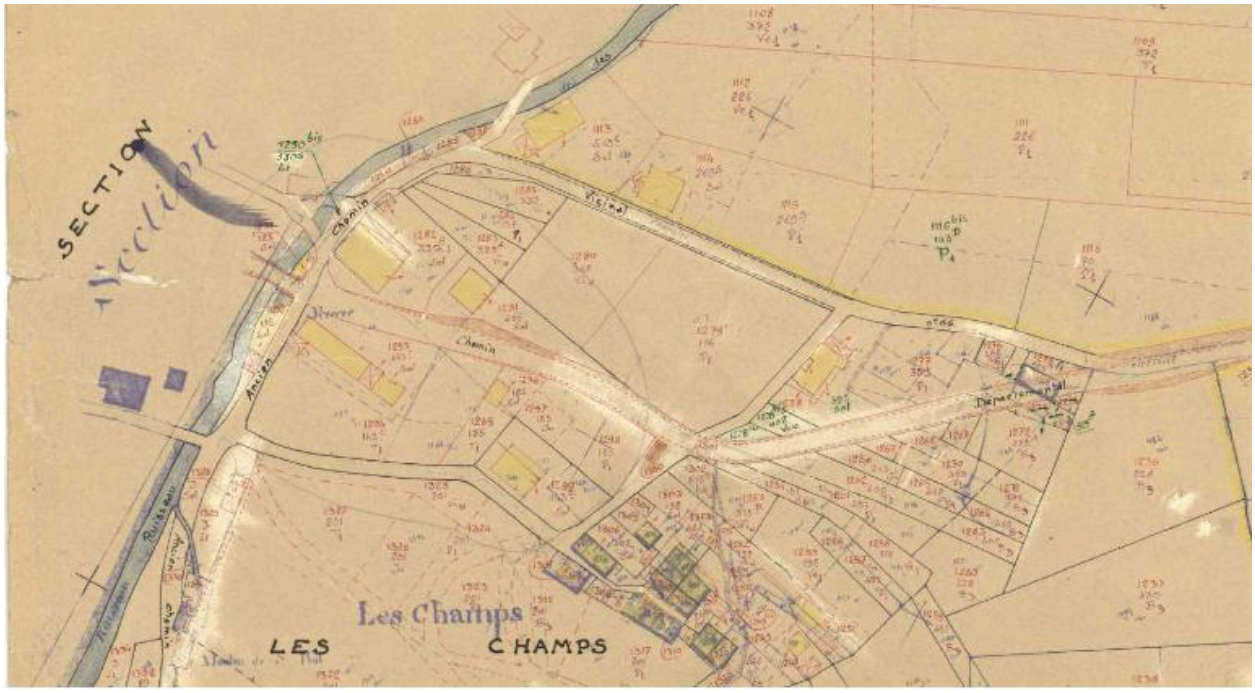

Cadastre rénové, Saint-Paul-sur-Isère, 1964, Section C, feuille 5 (FR.AD073, 3P 7526).

IVR84_20167302540NUCA
© Archives départementales de la Savoie
reproduction soumise à autorisation du titulaire des droits d'exploitation

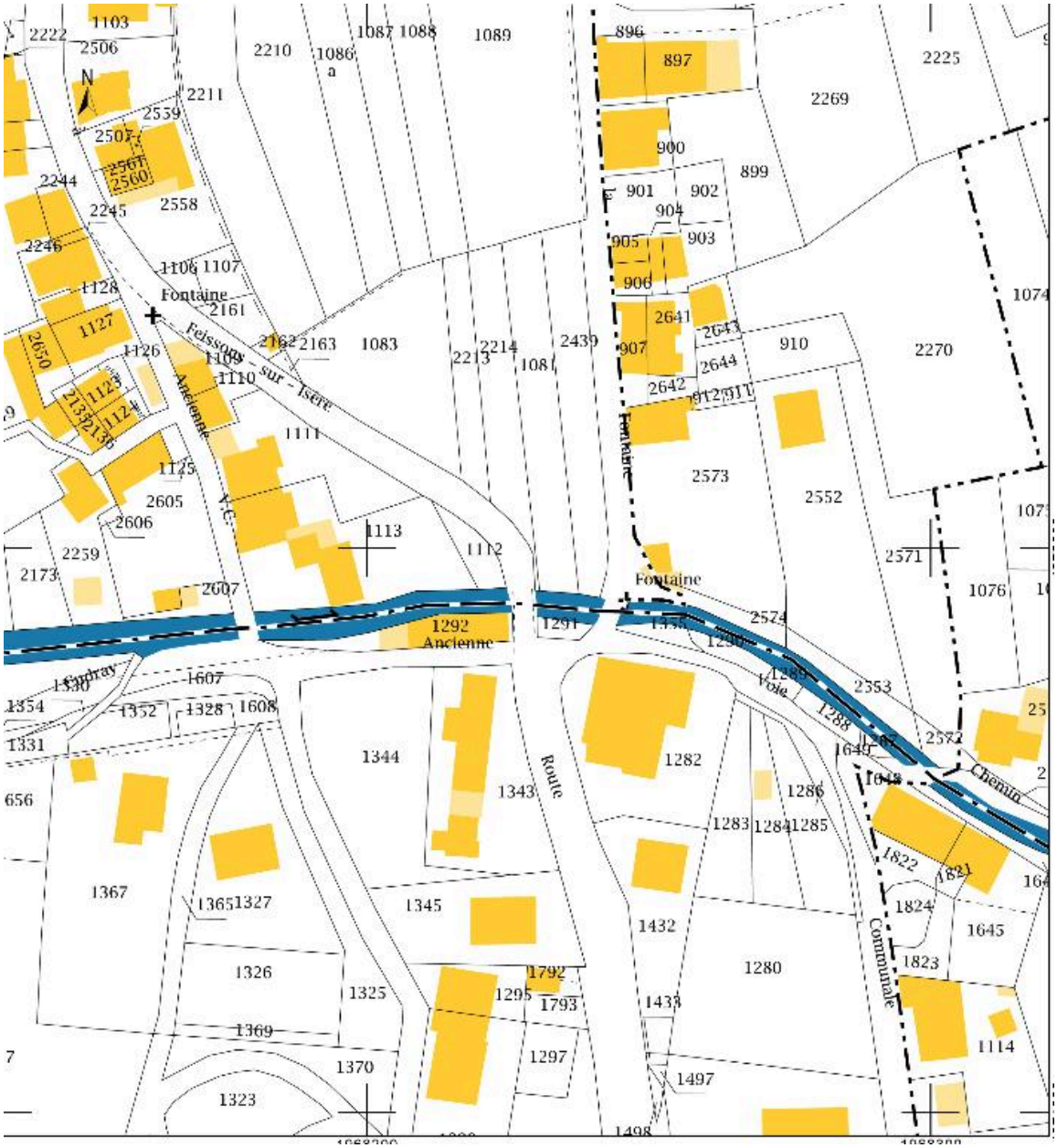

Cadastre actuel, 2015.

IVR84_20167302538NUCA
© Ministère des finances, CIDF, Service du cadastre
reproduction soumise à autorisation du titulaire des droits d'exploitation

Vue du ruisseau des moulins et de l'ancienne scierie.

IVR84_20167302535NUCA
Auteur de l'illustration : Clara Bérelle
© Région Auvergne-Rhône-Alpes, Inventaire général du patrimoine culturel ; © Assemblée des Pays de Savoie
reproduction soumise à autorisation du titulaire des droits d'exploitation

Pignon est du bâtiment.

IVR84_20167302536NUCA
Auteur de l'illustration : Clara Bérelle
© Région Auvergne-Rhône-Alpes, Inventaire général du patrimoine culturel ; © Assemblée des Pays de Savoie
reproduction soumise à autorisation du titulaire des droits d'exploitation

Façade nord de l'ancienne scierie.

IVR84_20167302537NUCA
Auteur de l'illustration : Clara Bérelle
© Région Auvergne-Rhône-Alpes, Inventaire général du patrimoine culturel ; © Assemblée des Pays de Savoie
reproduction soumise à autorisation du titulaire des droits d'exploitation