Rhône-Alpes, Ain
Saint-Sorlin-en-Bugey
01 Saint-Sorlin-en-Bugey, Port Lagnieu, 38 Vertrieu

Bac, puis bac à traille de Port Lagnieu (disparu)

Références du dossier

Numéro de dossier : IA01000474
Date de l'enquête initiale : 2010
Date(s) de rédaction : 2011
Cadre de l'étude : enquête thématique régionale Points de franchissement du Rhône
Degré d'étude : repéré

Désignation

Dénomination : bac
Précision sur la dénomination : bac à traille
Appellation : bac de Port Lagnieu

Compléments de localisation

oeuvre située en partie sur le département 38, oeuvre située en partie sur la commune Vertrieu
Milieu d'implantation : en écart
Réseau hydrographique : Rhône
Références cadastrales :

Historique

D'après Cogoluènhe, le port de Villeneuve (Port Lagnieu) est établi, au coude du Rhône, par les moines de Saint-Sorlin-en-Bugey à la fin du 13e siècle. Plus tardivement, des sources d'archives attestent de son existence à la charnière des 18e et 19e siècles. En 1808, dans son inventaire du département de l'Ain, Bossi note que la traille de Port Lagnieu est l'une des plus fréquentée, entre Pierre-Châtel et Miribel. Ce bac, qui apparaît sur le cadastre napoléonien de 1825, est supplanté dix ans plus tard par l'ouverture, au même emplacement, du pont suspendu (1835) destiné à le remplacer. Ce dernier est dynamité en juin 1940 ; une traille est sans doute remise en service avant l'érection de la passerelle provisoire qui sera détruite en 1944. Une traille est à nouveau installée pour rétablir la traversée du Rhône jusqu'à l'édification du pont actuel (1952).

Période(s) principale(s) : 4e quart 13e siècle (?), Temps modernes (?)
Période(s) secondaire(s) : 2e quart 20e siècle

Description

Le bac de Port Lagnieu, dont aucun vestige n'a été repéré, peut être précisément localisé par le cadastre napoléonien sur lequel il figure (section A1 de Vertrieu). Ce bac était implanté au port de Lagnieu (lieu-dit actuel Port Lagnieu dont il a pris l'appellation), à l'ouest de la commune de Saint-Sorlin-en Bugey dont il dépend, joignant Vertrieu sur la rive opposée. Il apparaît donc exactement à l'emplacement de l'actuel pont de Lagnieu sur la R.D. 1075, dans le coude du Rhône au sud de Lagnieu. Le dessin de Duclaux (Fig. 2) figure deux chèvres en bois, entre lesquels est tendue une traille (corde) manoeuvrée par un treuil.

Eléments descriptifs

Matériau(x) du gros-oeuvre, mise en oeuvre et revêtement : bois

Typologies et état de conservation

Typologies : bac ; bac à traille

État de conservation : détruit

Statut, intérêt et protection

D'après le cadastre napoléonien (4P4 123). D'après la thèse de Cogoluènhe. Bac disparu en aval du bac de Vertrieu et en amont du bac de Proulieu.

Statut de la propriété : propriété publique (?)

Références documentaires

Documents figurés

- **Section A1 dite de Vertrieu, Les Vignes et La Garenne. Vertrieu / 1:2500. 1826. 1 plan : en coul.**
  Section A1 dite de Vertrieu, Les Vignes et La Garenne. Vertrieu / 1:2500. 1826. 1 plan : en coul. (AD Isère, 4 P 4 123)

- **Le bac à traille de Villeneuve-Lagnieu (dessin de Duclaux) (collection privée) (extr. de :**
  Le bac à traille de Villeneuve-Lagnieu (dessin de Duclaux) (collection privée) (extr. de : MARTELAIN, Alphonse. **Lagnieu et sa région, tome IIA : Au fil du temps, Ancien Régime (1601-1789)**. Bourg, 1997, p. 299)

Bibliographie

- **COGOLUENHE, Henri. Histoire des bacs pour traverser le Rhône. Recherches historiques et**
  COGOLUENHE, Henri. **Histoire des bacs pour traverser le Rhône. Recherches historiques et sociologiques**. Thèse de doctorat, Institut de Recherche et d'Enseignement Philosophiques, Département Sociologie. Lyon : Facultés catholiques de Lyon, 1980. 3 volumes
  livre 1, p. 22, p. 33, p. 36, p. 71 et p. 82 ; livre 2, p. 76, p. 133 et p. 134

Illustrations

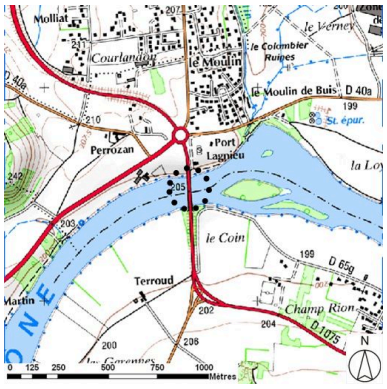

Plan de situation (sur fond de SCAN25(R) (C) IGN-2008 (C) Région Rhône-Alpes Licence n°2008-CISE27-1010)
Dess. S. Delétoille
IVR82_20100101574NUD

[Extrait de la] section A1 dite de Vertrieu, Les Vignes et La Garenne. Vertrieu / 1:2500. 1826. 1 plan : en coul. (AD Isère, 4 P 4 123)
Phot. AD Isère
IVR82_20100100355NUCA



Le bac à traille de Villeneuve-Lagnieu (extr. de : MARTELAIN, Alphonse. Lagnieu et sa région, tome IIA : Au fil du temps, Ancien Régime (1601-1789). Bourg, 1997, p. 299)
Phot. S. Pagenot, Autr. Duclaux (dessinateur)
IVR82_20100101559NUCA

Dossiers liés

Dossiers de synthèse :
Gués, bacs, bacs à traille et ponts de bateaux du Rhône (IA00000334)
Oeuvre(s) contenue(s) :
Oeuvre(s) en rapport :

Présentation de l'étude des points de franchissement du Rhône en région Rhône-Alpes (IA00000331) Rhône-Alpes, Rhône-Alpes

Auteur(s) du dossier : Isabelle Havard, Bruno Decrock
Copyright(s) : © Région Rhône-Alpes, Inventaire général du patrimoine culturel

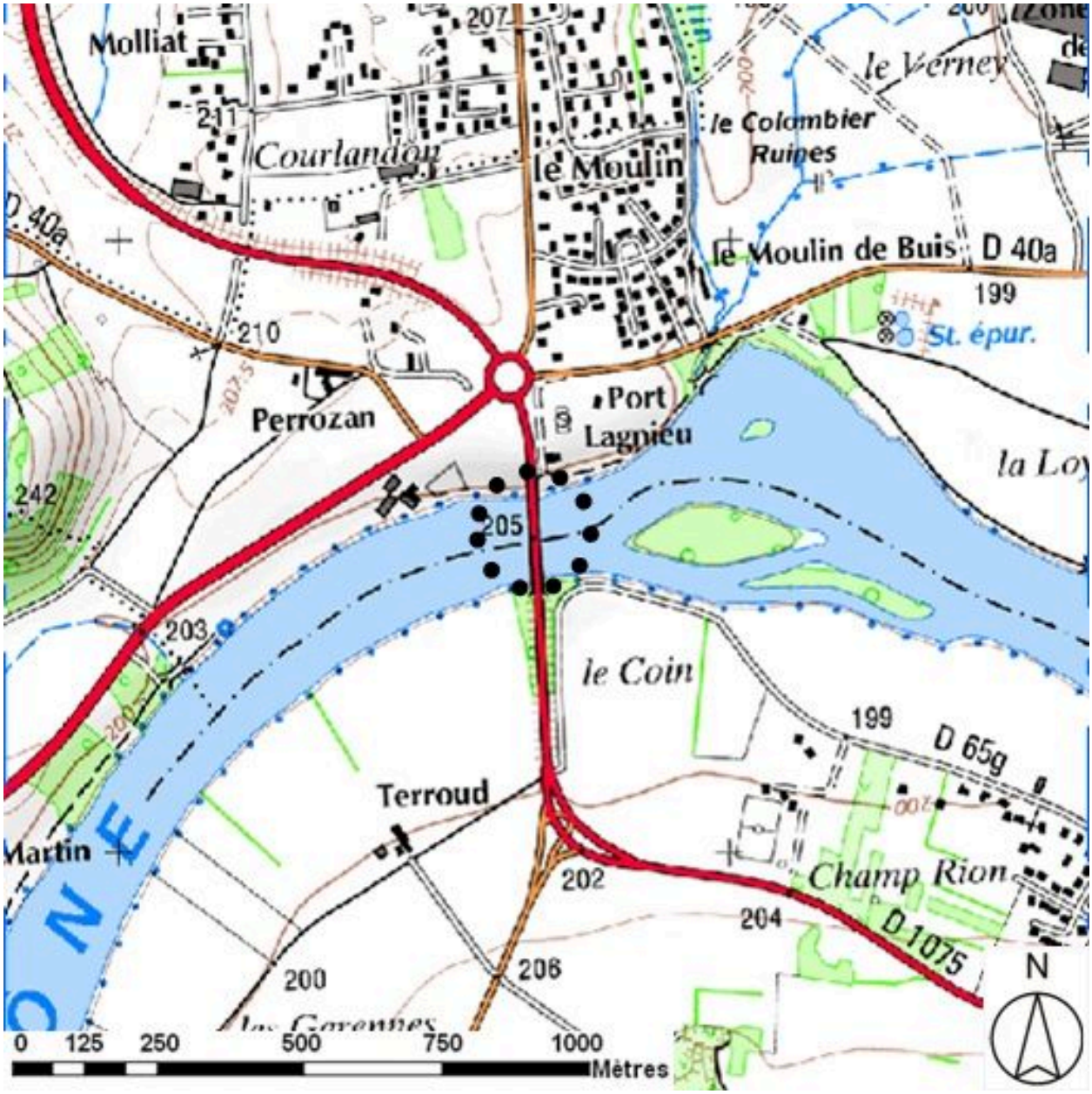

Plan de situation (sur fond de SCAN25(R) (C) IGN-2008 (C) Région Rhône-Alpes Licence n°2008-CISE27-1010)

IVR82_20100101574NUD
Auteur de l'illustration : S. Delétoille
Technique de relevé : reprise de fond ; Échelle : 1:25000
© Région Rhône-Alpes, Inventaire général du patrimoine culturel ; © IGN
reproduction interdite

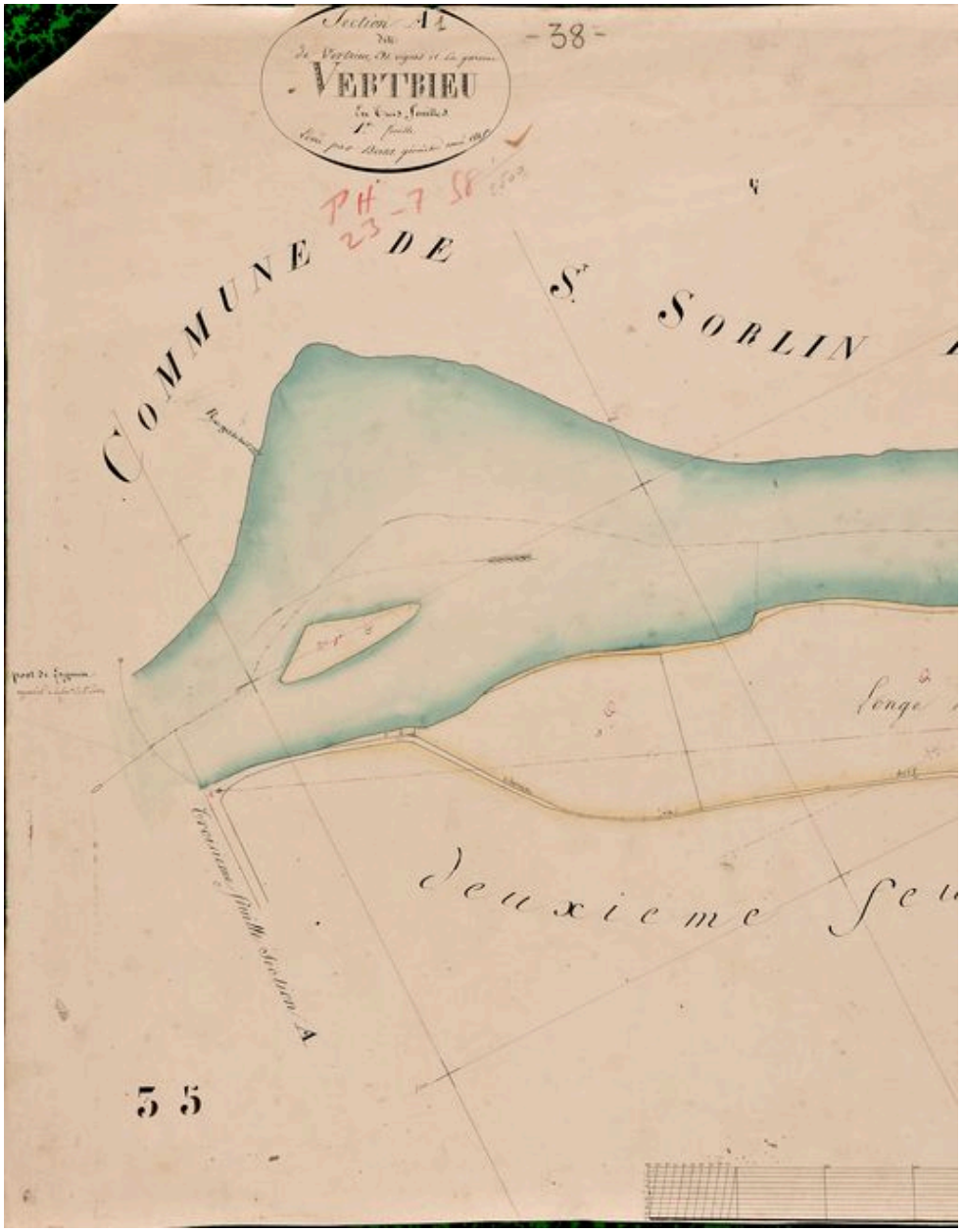

[Extrait de la] section A1 dite de Vertrieu, Les Vignes et La Garenne. Vertrieu / 1:2500. 1826. 1 plan : en coul. (AD Isère, 4 P 4 123)

Référence du document reproduit :

- **Section A1 dite de Vertrieu, Les Vignes et La Garenne. Vertrieu / 1:2500. 1826. 1 plan : en coul.**
  Section A1 dite de Vertrieu, Les Vignes et La Garenne. Vertrieu / 1:2500. 1826. 1 plan : en coul. (AD Isère, 4 P 4 123)

IVR82_20100100355NUCA
Auteur de l'illustration : AD Isère
Échelle : 1:2500
© Région Rhône-Alpes, Inventaire général du patrimoine culturel ; © Archives départementales de l'Isère
reproduction soumise à autorisation du titulaire des droits d'exploitation



Le bac à traille de Villeneuve-Lagnieu (extr. de : MARTELAIN, Alphonse. Lagnieu et sa région, tome IIA : Au fil du temps, Ancien Régime (1601-1789). Bourg, 1997, p. 299)

Référence du document reproduit :

- **MARTELAIN, Alphonse. Lagnieu et sa région, tome IIA : Au fil du temps, Ancien Régime (1601-1789).**
  MARTELAIN, Alphonse. Lagnieu et sa région, tome IIA : Au fil du temps, Ancien Régime (1601-1789). Bourg, 1997, p. 299Dessin, s.d.
  Collection particulière

IVR82_20100101559NUCA
Auteur de l'illustration : S. Pagenot
Auteur du document reproduit : Duclaux (dessinateur)
© Région Rhône-Alpes, Inventaire général du patrimoine culturel ; © Collection particulière
reproduction soumise à autorisation du titulaire des droits d'exploitation