



Auvergne-Rhône-Alpes, Puy-de-Dôme
Clermont-Ferrand
rue Henri-Barbusse

Cité "employés" Henri-Barbusse (détruite)

Références du dossier

Numéro de dossier : IA63002680
Date de l'enquête initiale : 2021
Date(s) de rédaction : 2022, 2025
Cadre de l'étude : enquête thématique régionale Patrimoine Michelin
Degré d'étude : étudié

Désignation

Dénomination : cité

Compléments de localisation

Milieu d'implantation : en ville
Références cadastrales : HX, 172

Historique

Immeuble collectif construit vraisemblablement en 1920, et détruit en 1994-1995.
Période(s) principale(s) : 1er quart 20e siècle (détruit)

Description

Ensemble collectif composé de deux « modules » accolés sous un même toit de façon symétrique (n° pairs côté ouest et n° impairs côté est). Comprendait vraisemblablement un étage de soubassement (ouvert côté nord, en direction de la Tiretaine et enterré côté sud), un rez-de-chaussée surélevé et trois étages-carrés. Possédait a priori des entrées doubles (en élévations nord et sud). De légères avancées en façades marquaient l'emplacement des entrées et des cages d'escalier. L'immeuble était couvert d'un toit à longs-pans et de tuiles mécaniques.

Éléments descriptifs

Matériau(x) de couverture : tuile mécanique
Étage(s) ou vaisseau(x) : étage de soubassement, rez-de-chaussée surélevé, 3 étages carrés
Couvrements :
Élévations extérieures : élévation à travées
Type(s) de couverture : toit à longs pans, pignon couvert
Escaliers : escalier dans-oeuvre

Henri-Barbusse

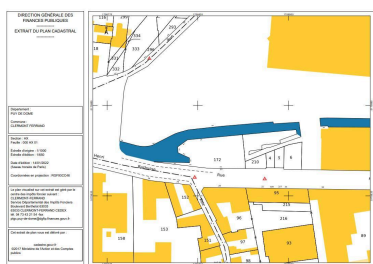
Cette "cité", bâtie sans doute vers 1920, se composait d'un seul immeuble collectif, réservé aux employés. Il était directement accolé au site industriel des Carmes, rue Henri-Barbusse, à l'extrémité sud-ouest en bordure de la Tiretaine. C'était un immeuble d'une vingtaine de logements (22, vraisemblablement). Il a été détruit en 1994-1995 et remplacé par des places de parking.

Références documentaires

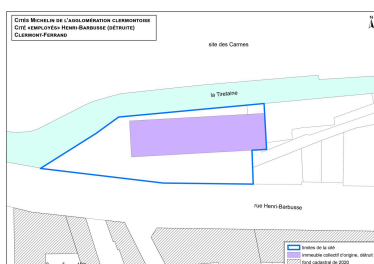
Documents figurés

- **Henri-Barbusse, extrait IGN 1965**
Immeuble pour employés Michelin "Henri-Barbusse", extrait d'une vue aérienne IGN, photographie noir et blanc, échelle 1/2131, mission n° 4027, réf. C2531-0201_1965_CDP5227_4027 du 01/07/1965.
IGN : C2531-0201_1965_CDP5227_4027
- **Cité Henri-Barbusse, extrait IGN 1928**
Immeuble d'habitation pour employés Michelin "Henri-Barbusse" aux Carmes, extrait d'une vue aérienne IGN, photographie noir et blanc, mission n° CFOA-2315, réf. CFOA-2315, réf. IGNF_PVA_1-0_1928-04-25_CCFOA-2315_1928_CAF_A-231_0021 du 25/04/1928.
IGN : CFOA-2315, réf. IGNF_PVA_1-0_1928-04-25_CCFOA-2315_1928_CAF_A-231_0021

Illustrations



Extrait de plan cadastral (section HX).
Dess. Brigitte Ceroni,
Autr. Service du cadastre
IVR84_20226300001NUDA



Plan du bâtiment d'origine de la cité.
Dess. Guylaine Beauparland-Dupuy
IVR84_20256301366NUDA



Au centre de la photographie, immeuble d'habitation pour employés Michelin "Henri-Barbusse" en limite de l'usine des Carmes, 1928.
Repro. Brigitte Ceroni,
Autr. auteur inconnu
IVR84_20256301726NUC



Vue aérienne de l'immeuble collectif pour employés, 01/07/1965.
Phot. Brigitte Ceroni, Autr. IGN
IVR84_20236300846NUC

Dossiers liés

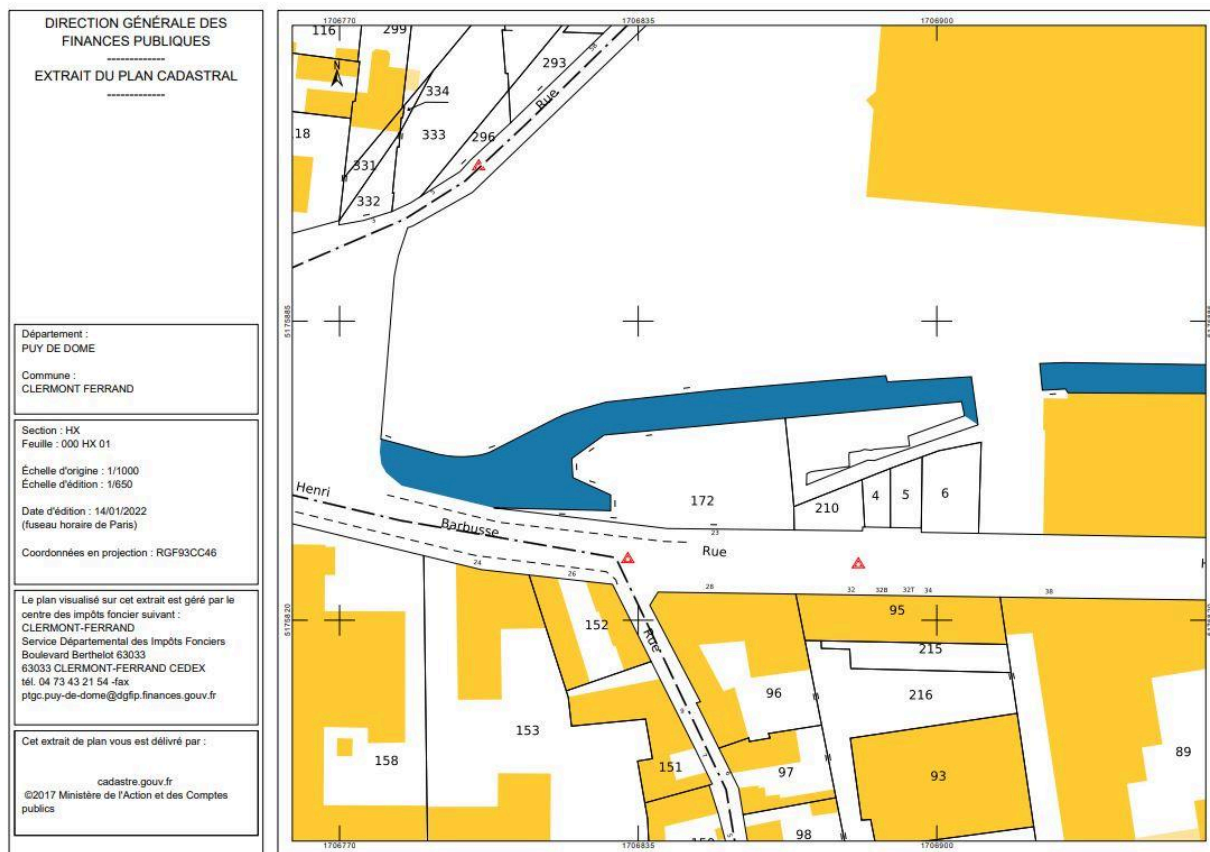
Dossiers de synthèse :

Cités Michelin de l'agglomération clermontoise (IA63002617) Auvergne, Puy-de-Dôme, Clermont-Ferrand

Oeuvre(s) contenue(s) :

Auteur(s) du dossier : Brigitte Ceroni

Copyright(s) : © Région Auvergne-Rhône-Alpes, Inventaire général du patrimoine culturel



Extrait de plan cadastral (section HX).

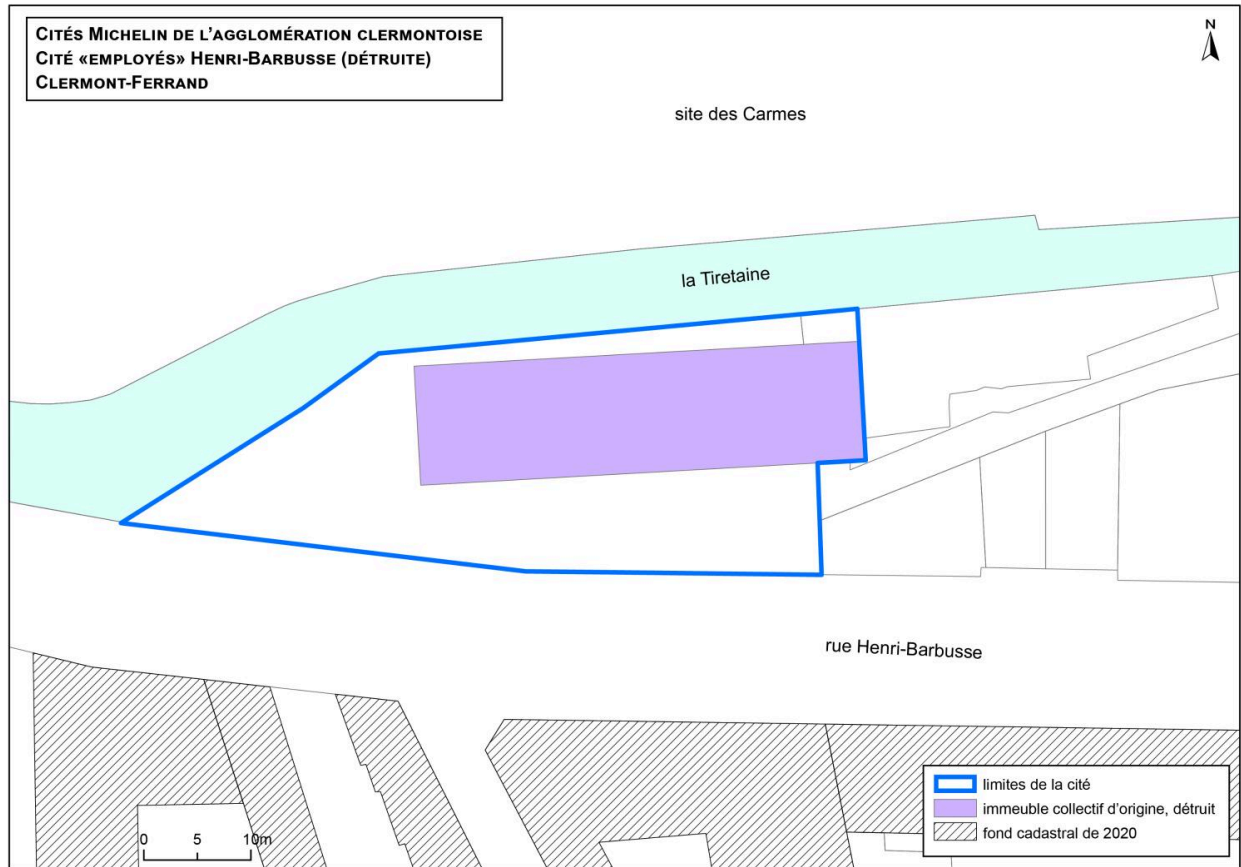
IVR84_20226300001NUDA

Auteur de l'illustration : Brigitte Ceroni

Auteur du document reproduit : Service du cadastre

© Ministère des finances et des comptes publics, www.cadastre.gouv.fr

tous droits réservés



Plan du bâtiment d'origine de la cité.

IVR84_20256301366NUDA

Auteur de l'illustration : Guylaine Beauparland-Dupuy

© Région Auvergne-Rhône-Alpes, Inventaire général du patrimoine culturel
communication libre, reproduction soumise à autorisation



Au centre de la photographie, immeuble d'habitation pour employés Michelin "Henri-Barbusse" en limite de l'usine des Carmes, 1928.

Référence du document reproduit :

- **Cité Henri-Barbusse, extrait IGN 1928**

Immeuble d'habitation pour employés Michelin "Henri-Barbusse" aux Carmes, extrait d'une vue aérienne IGN, photographie noir et blanc, mission n° CFOA-2315, réf. CFOA-2315, réf. IGNF_PVA_1-0_1928-04-25_CCFOA-2315_1928_CAF_A-231_0021 du 25/04/1928.

IGN : CFOA-2315, réf. IGNF_PVA_1-0_1928-04-25_CCFOA-2315_1928_CAF_A-231_0021

IVR84_20256301726NUC

Auteur de l'illustration (reproduction) : Brigitte Ceroni

Auteur du document reproduit : auteur inconnu

© IGN

reproduction soumise à autorisation du titulaire des droits d'exploitation



Vue aérienne de l'immeuble collectif pour employés, 01/07/1965.

Référence du document reproduit :

- **Henri-Barbusse, extrait IGN 1965**
Immeuble pour employés Michelin "Henri-Barbusse", extrait d'une vue aérienne IGN, photographie noir et blanc, échelle 1/2131, mission n° 4027, réf. C2531-0201_1965_CDP5227_4027 du 01/07/1965.
IGN : C2531-0201_1965_CDP5227_4027

IVR84_20236300846NUC

Auteur de l'illustration : Brigitte Ceroni

Auteur du document reproduit : IGN

Date de prise de vue : 2023

© IGN

reproduction soumise à autorisation du titulaire des droits d'exploitation