



Rhône-Alpes, Savoie
La Léchère
Le Jarre Pussy

Moulin à farine et scierie Guillot puis Billat dit moulin du Jarre (détruit)

Références du dossier

Numéro de dossier : IA73003647

Date de l'enquête initiale : 2015

Date(s) de rédaction : 2015

Cadre de l'étude : enquête thématique départementale Patrimoine hydraulique des Pays de Savoie

Degré d'étude : recensé

Désignation

Dénomination : moulin à farine, scierie

Compléments de localisation

Milieu d'implantation : bâti lâche

Réseau hydrographique : Ruisseau de Necuday ; bassin-versant Isère moyenne

Références cadastrales : 2014, XR, 132

Historique

Le 12 avril 1866, Ambroise Guillot (cultivateur) demande l'autorisation de construire un moulin près du four communal du hameau du Jarre. Lors de la visite des lieux par les ingénieurs des Ponts et Chaussées le 23 octobre 1866, les travaux du bâtiment ont déjà commencé. L'autorisation officielle est accordée par arrêté préfectoral du 18 décembre 1866. Le moulin disposait de 7 mètres de chute. Il était équipé d'une roue de 0,70 mètre de large actionnant une paire de meules (FR.AD073 83S32). En 1868, Ambroise Guillot demande l'autorisation de construire une scierie à côté du moulin afin de les faire fonctionner avec une roue commune. L'autorisation est accordée par arrêté préfectoral du 5 novembre 1869. Dans son procès-verbal de récolement du 23 septembre 1870 concernant le moulin, l'ingénieur mentionne qu'il est en chômage depuis un mois et que le propriétaire a retiré les meules pour les remplacer par un pilon à cidre. Le procès-verbal de récolement de la scierie du 6 octobre 1870 précise que l'installation est conforme. Le moulin est visible sur le premier cadastre français de 1884 (Section E, feuille 1, parcelle 508) mais pas la scierie. A cette date, il appartient à Claude Billat. Le site est mentionné dans le recensement des moulins de 1917 (FR.AD073, 284 R 1). Le document précise qu'il est géré par cinq exploitants et qu'il ne fonctionne pas en été en raison du manque d'eau. Le moulin n'est plus répertorié dans les recensements de 1923 et 1924. Le bâtiment a été détruit à la fin des années 1950.

Période(s) principale(s) : 3e quart 19e siècle ()

Dates : 1866 (daté par source), 1868 (daté par source), 1869 (daté par source)

Description

Le moulin se trouvait en rive gauche du ruisseau de Necuday (appelé aussi ruisseau de la Clef), en aval de deux autres sites hydrauliques (IA73003645 et IA73003646). La prise d'eau se faisait à 45 mètres en amont sans retenue ni barrage. Actuellement, le moulin n'existe plus. Un jardin a été aménagé à son emplacement.

Éléments descriptifs

Énergies : énergie hydraulique : produite sur place

Typologies et état de conservation

État de conservation : détruit

Statut, intérêt et protection

L'emplacement de l'ancien moulin se trouve au bout du hameau du Jarre, non loin du four à pain.

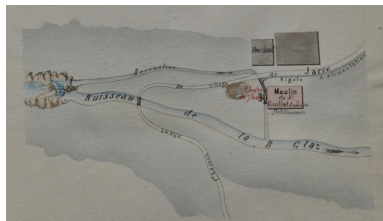
Statut de la propriété : propriété privée

Références documentaires

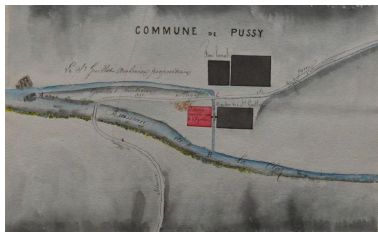
Documents d'archive

- **FR.AD073, 83S32, Pussy, 1860-1879.**
FR.AD073, 83S32, Service hydraulique. Pussy, Réclamation (1877). Usines : scieries Bozon (la Mouche, 1860-1864), communale (la Claz, 1863), scieries et moulins Genot, David (1865), moulin Fressard (Grand Nant, 1865), scierie et moulin Silvoz (Grand Nant, 1865), moulin Guillot (la Claz, 1866), scierie Guillot (la Claz 1869), moulins David (Grand Nant, 1875), Guillot et Léger (la Claz, 1876), scierie et moulin Bremier (1879), 1860-1879.
AD Savoie : 83S32
- **FR.AD073, 49SPC11, Pussy, 1863-1875.**
FR.AD073, 49SPC11, Ponts et chaussées, service hydraulique, Pussy : scieries et moulins Frésaz, Sylvoz, David (Grand Nant, 1863-1875) ; Guillot (La Claz, 1861-1870), Bozon (1863-1870) ; moulins Guillot, Léger, David (la Claz, 1875), 1863-1875.
AD Savoie : 49SPC11
- **FR.AD073, 6E8458, 1870.**
FR.AD073, 6E8458, Minutes notariales. Versement de maître LEFEVRE (André), notaire à Moûtiers, 1991, Archives notariales de maître JORIOZ Joseph, notaire à AIGUEBLANCHE, 1870.
Acte du 20 février.
AD Savoie : 6E8458
- **FR.AD073, 3P 7366, 1884.**
FR.AD073, 3P 7366, Premier cadastre français, Pussy, Section E, feuille 1, 1884.
AD Savoie : 3P 7366
- **FR.AD073, 3P1589, 1911-1958.**
FR.AD073, 3P1589, Matrice cadastrale des propriétés bâties, Pussy, 1911-1958.
AD Savoie : 3P1589
- **FR.AD073, 284 R 1, Pussy 1917.**
FR.AD073, 284 R 1, Moulins : recensements, Pussy 1917.
AD Savoie : 284 R 1
- **FR.AD073, 284 R 1, Pussy, 1923.**
FR.AD073, 284 R 1, Moulins : recensements, Pussy, 1923.
AD Savoie : 284 R 1
- **FR.AD073, 284 R 3, Pussy, 1924.**
FR.AD073, 284 R 3, Moulins : recensements, Pussy, 1924.
AD Savoie : 284 R 3
- **FR.AD073, J1706, Pussy, 1999.**
FR.AD073, J1706, Inventaire des moulins de Savoie. Association des amis des moulins savoyards. Nicole Gotteland, Louis Crabières, commune Pussy, 1999.
AD Savoie : J1706

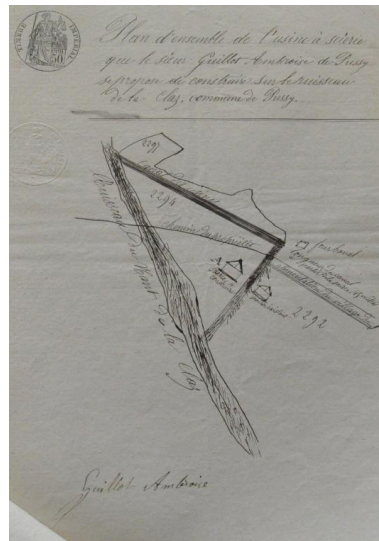
Illustrations



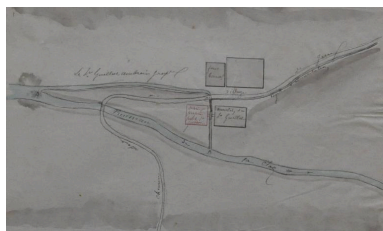
Plan faisant apparaître le moulin,
1866 (FR.AD073, 83S32).
IVR82_20157301946NUCA



Plan faisant apparaître le moulin,
1869 (FR.AD073, 83S32).
IVR82_20157301947NUCA



Croquis des lieux, 1869
(FR.AD073, 83S32).
IVR82_20157301948NUCA

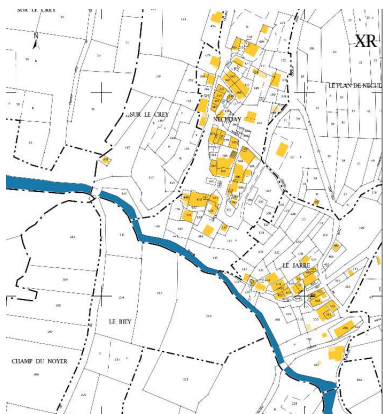


Plan accompagnant la demande
de construction de la scierie,
1869 (FR.AD073, 49SPC11).
IVR82_20157301970NUCA



Premier cadastre français,
Pussy, 1884, Section E, feuille
1 (FR.AD073, 3P 7366).
IVR82_20157301936NUCA

Vue ancienne du moulin
(archives privées).
Phot. Clara Bérelle
IVR82_20157301955NUCA



Cadastre actuel, 2015.
IVR82_20157301937NUCA

Dossiers liés

Dossiers de synthèse :

Patrimoine hydraulique de la Savoie : présentation de l'étude départementale (IA00141274) Rhône-Alpes, Savoie, Savoie

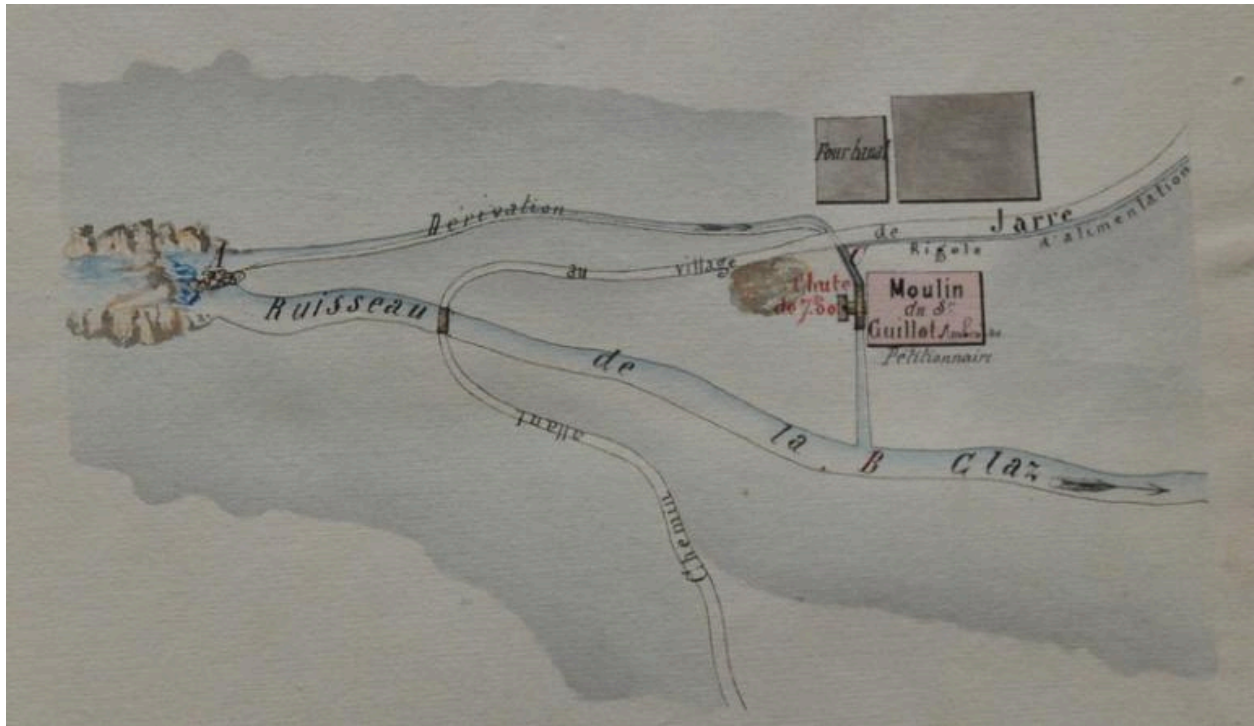
Oeuvre(s) contenue(s) :

Oeuvre(s) en rapport :

Paysage du bassin-versant de l'Isère moyenne (IA73003620)

Auteur(s) du dossier : Clara Bérelle

Copyright(s) : © Région Rhône-Alpes, Inventaire général du patrimoine culturel ; © Assemblée des Pays de Savoie

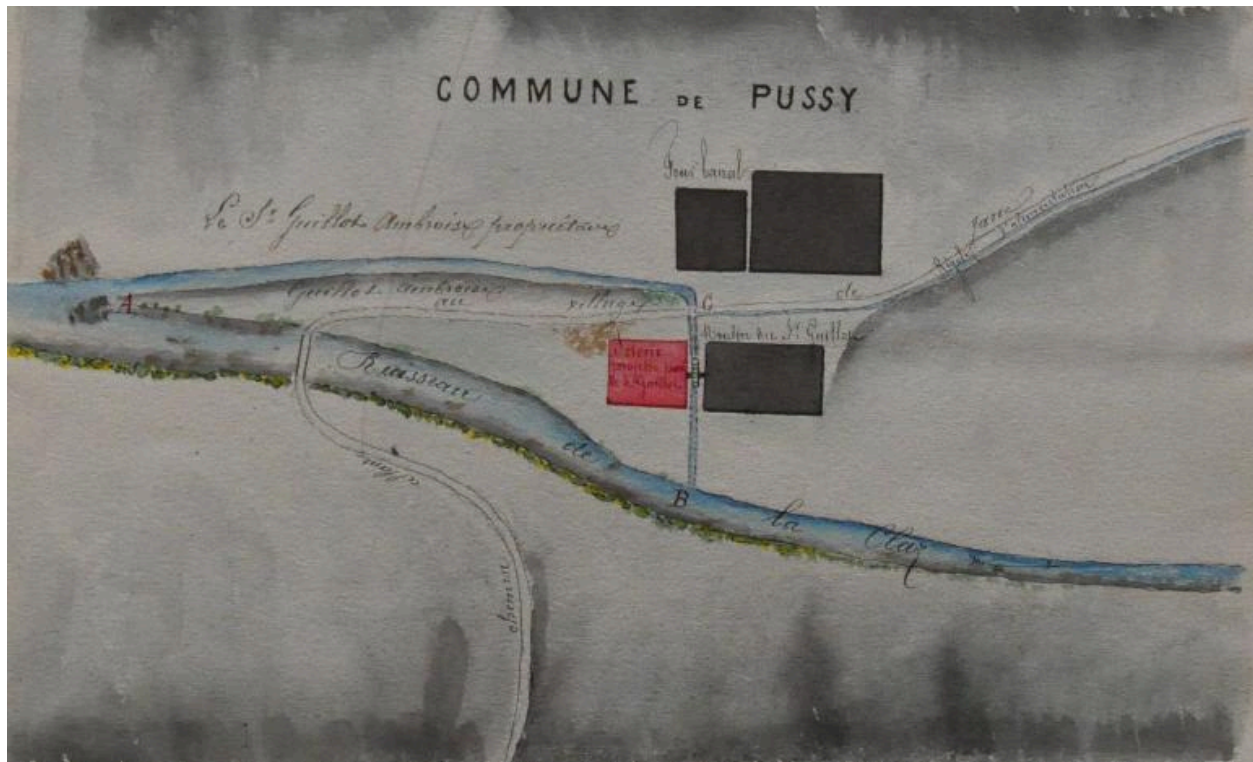


Plan faisant apparaître le moulin, 1866 (FR.AD073, 83S32).

IVR82_20157301946NUCA

© Archives départementales de la Savoie

reproduction soumise à autorisation du titulaire des droits d'exploitation

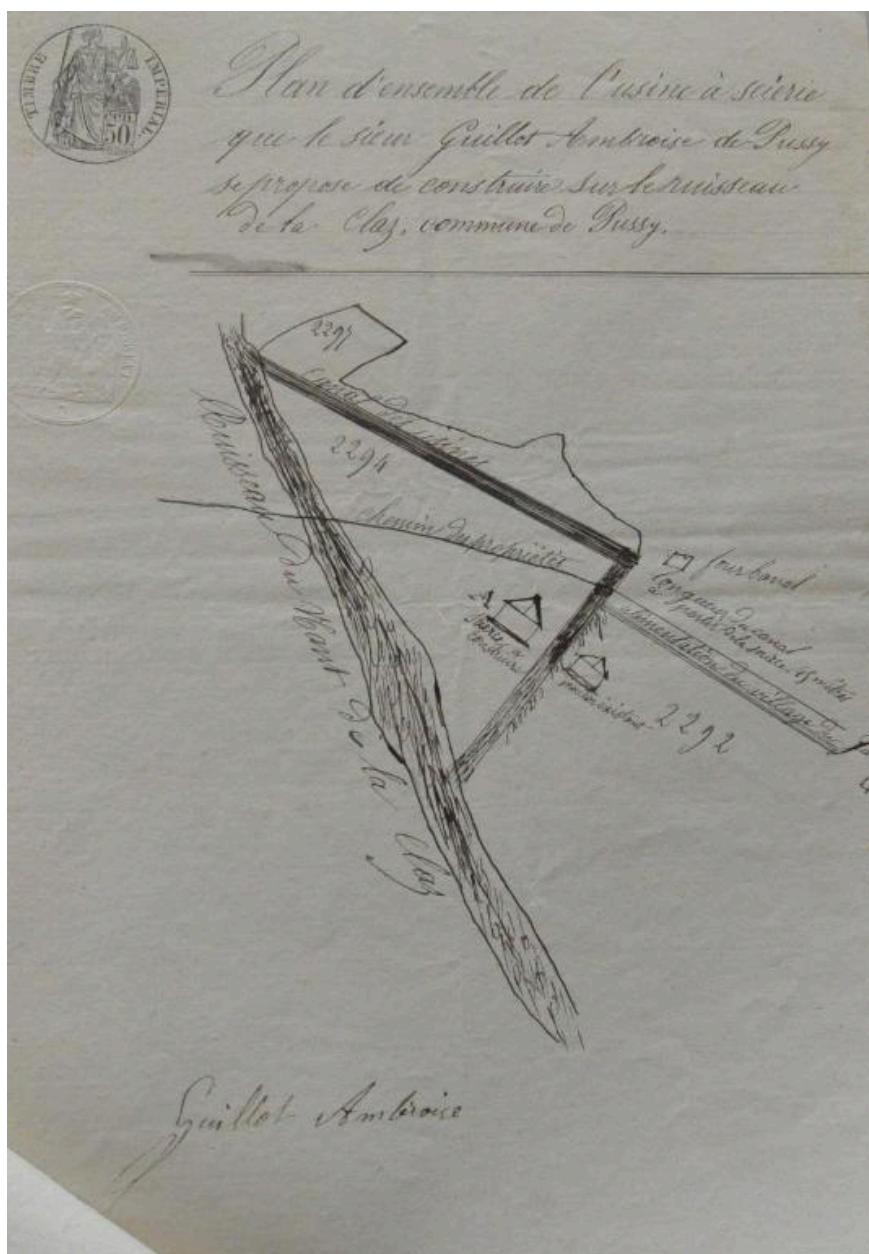


Plan faisant apparaître le moulin, 1869 (FR.AD073, 83S32).

IVR82_20157301947NUCA

© Archives départementales de la Savoie

reproduction soumise à autorisation du titulaire des droits d'exploitation



Croquis des lieux, 1869 (FR.AD073, 83S32).

IVR82_20157301948NUCA

© Archives départementales de la Savoie

reproduction soumise à autorisation du titulaire des droits d'exploitation



Premier cadastre français, Pussy, 1884, Section E, feuille 1 (FR.AD073, 3P 7366).

IVR82_20157301936NUCA

© Archives départementales de la Savoie

reproduction soumise à autorisation du titulaire des droits d'exploitation

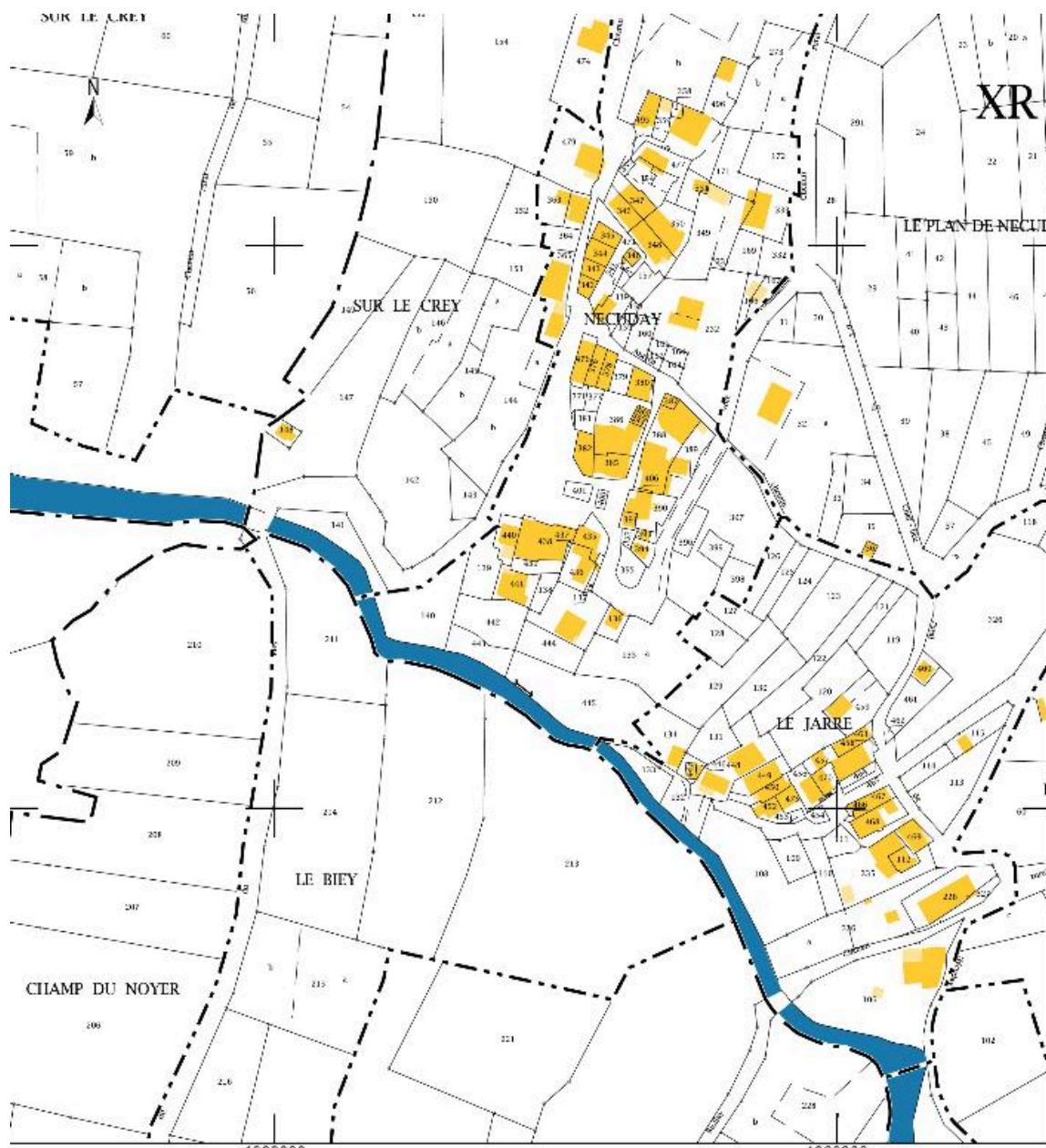
Vue ancienne du moulin (archives privées).

IVR82_20157301955NUCA

Auteur de l'illustration : Clara Bérelle

© Région Rhône-Alpes, Inventaire général du patrimoine culturel ; © Assemblée des Pays de Savoie ; © Archives
privées

communication soumise à autorisation, reproduction soumise à autorisation



Cadastre actuel, 2015.

IVR82_20157301937NUCA

© Ministère des finances, CIDF, Service du cadastre
reproduction soumise à autorisation du titulaire des droits d'exploitation