



Rhône-Alpes, Savoie
Chamoux-sur-Gelon
La Grille

Moulin à farine Bertholet actuellement sans affectation

Références du dossier

Numéro de dossier : IA73003601

Date de l'enquête initiale : 2014

Date(s) de rédaction : 2015

Cadre de l'étude : enquête thématique départementale Patrimoine hydraulique des Pays de Savoie

Degré d'étude : recensé

Désignation

Dénomination : moulin à farine

Compléments de localisation

Milieu d'implantation : bâti lâche

Réseau hydrographique : Ruisseau de Montendry ; bassin-versant Isère inférieure-Val Gelon

Références cadastrales : 2014, B, 1079, 1081

Historique

Le moulin apparaît sur le premier cadastre français de 1882 (section B, feuille 7, parcelle 937). Il appartient à Théophile et Louis Bertholet (ou Berthollet). Le moulin est mentionné dans le tableau des Ponts et chaussées sur l'utilisation agricole et artisanale des cours d'eau de 1889 (FR.AD073, 35SPC7). Il est équipé de deux paires de meules animées par une roue par-dessus. Le moulin Bertholet est mentionné dans le recensement des moulins de 1917 (FR.AD073, 284 R 1). Toutefois ce document nous informe que "le moulin est abandonné, ne fonctionne plus depuis longtemps" et que la roue a besoin d'être réparée. A cette date, les deux fils Bertholet ont été mobilisés. La date 1919 gravée dans le seuil en ciment de la porte indique que le moulin a été restauré à cette époque. Les recensements de 1923 et 1924 nous informent que le moulin est exploité par Ernest Bertholet et qu'il est en réparation. Actuellement, le bâtiment du moulin est toujours visible. Il est sans affectation

Période(s) principale(s) : 4e quart 19e siècle (), 1er quart 20e siècle ()

Dates : 1882 (daté par source), 1919 (porte la date)

Description

Le moulin est situé en rive gauche du ruisseau de Montendry, en aval du moulin Vernier devenu la centrale Janex (IA73003600). Actuellement, le bâtiment est toujours en place. Il est de plan rectangulaire sur deux niveaux : un rez-de-chaussée et un étage. Il est construit en pierre avec des reprises en parpaing et en béton. Il est couvert d'un toit en tôle ondulée. La date 1919 et les initiales B.E (pour Bertholet Ernest) sont gravées sur le seuil en béton de la porte d'entrée. Des tronçons de conduite métallique ainsi que la roue verticale sont toujours visibles. A l'intérieur du bâtiment, les mécanismes et le matériel sont toujours en place. Le moulin est équipé de deux paires de meules composites cerclées de métal. A proximité du moulin, une meule a été réemployée en table.

Éléments descriptifs

Matériau(x) du gros-oeuvre, mise en oeuvre et revêtement : pierre ; béton, parpaing de béton

Matériau(x) de couverture : tôle ondulée

Plan : plan rectangulaire régulier

Étage(s) ou vaisseau(x) : rez-de-chaussée, 1 étage carré

Couvrements :

Énergies : énergie hydraulique

Typologies et état de conservation

État de conservation : désaffecté

Statut, intérêt et protection

Le site se trouve au bord d'un chemin forestier, à proximité d'une cascade sur le ruisseau de Montendry.

Statut de la propriété : propriété privée

Références documentaires

Documents d'archive

- **FR.AD073, 3P 7070, 1882.**
FR.AD073, 3P 7070, Premier cadastre français, Chamoux-sur-Gelon, Section B, feuille 7, 1882.
AD Savoie : 3P 7070
- **FR.AD073, 3P 7071, 1957.**
FR.AD073, 3P 7071, Cadastre rénové, Chamoux-sur-Gelon, Section B, feuille 7, 1957.
AD Savoie : 3P 7071
- **FR.AD073, 35SPC7, 1876-1909.**
FR.AD073, 35SPC7, Ponts et chaussées, service hydraulique, Comptabilité, statistiques et affaires diverses (classement par année), 1876-1909.
AD Savoie : 35SPC7

Bibliographie

- **Le courrier des Alpes, 1887.**
Le courrier des Alpes, 30 août 1887.

Annexe 1

Le courrier des Alpes, 30 août 1887.

CHAMOUX. — On nous écrit le 27 août :

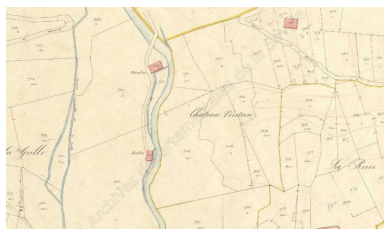
Jeudi soir, vers neuf heures, des nuages noirs se massaient sur les communes de Chamoux et Montendry, ils étaient menaçants et les effets de la menace ne se sont pas fait attendre ; car entre neuf et dix heures, dans les feux croisés des éclairs et les détonations formidables et incessantes des tonnerres, la pluie tombait à torrents et en telle abondance que chaque pli du terrain formait instantanément un ruisseau : Toute l'eau qui s'écoulait ainsi par les flancs de la montagne, rencontrait dans le bas les lacets des routes stratégiques qui conduisent au fort de Montgilbert, suivait ces mêmes lacets, pour les emporter ensuite. Les éboulements sont nombreux sur la commune de Montendry.

La commune de Chamoux a également beaucoup souffert : au troisième Berre, les eaux conduites par la ligne de l'ancienne route grossies outre mesure à leur débouché dans le ruisseau qui traverse ce village, ont amené une grande quantité de graviers, et malgré tous les efforts des habitants de graves dommages ont été éprouvés par les habitants de Berre. Le chemin qui le dessert a été emporté sur une grande longueur et plusieurs bâtiments sont devenus inaccessibles par l'accumulation des graviers.

A Chamoux, les immeubles qui se trouvent en contrebas des derniers lacets de la route en construction, sont dans un état vraiment lamentable ; tantôt couverts de débris de toute sorte, tantôt profondément ravinés. Dans le bourg de Chamoux on croyait à une ruine complète ; la rue de la Mairie était transformée en un torrent impétueux et inabordable ; en quelques minutes les rez-de-chaussées et les sous-sols étaient envahis par les eaux et par la vase qu'elles entraînaient. Dans certaines caves les tonneaux étaient à la nage ; dans certaines écuries on a dû sortir précipitamment les animaux pour les soustraire au danger de l'asphyxie. Tous les travaux et barrages destinés à conduire l'eau à plusieurs moulins et aux fontaines du bourg, n'ont pu résister à la poussée énorme des eaux mélangées aux déblais jetés dans le lit du

ruisseau par l'entreprise de la nouvelle route ; ils ont disparu sous leur poids. Ce qui constitue pour cette partie de la commune, par la privation d'eaux potables, une situation tout à fait déplorable.

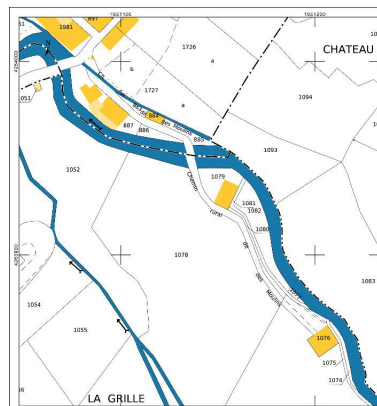
Illustrations



Premier cadastre français, Chamoux-sur-Gelon, 1882, Section B, feuille 7 (FR.AD073, 3P 7070).
Autr. Clara Bérelle
IVR82_20157301692NUCA



Cadastre rénové, Chamoux-sur-Gelon, 1957, Section B, feuille 7 (FR.AD073, 3P 7071).
Autr. Clara Bérelle
IVR82_20157301693NUCA



Cadastre actuel, 2014.
Autr. Clara Bérelle
IVR82_20157301694NUCA




Vue de l'ancien moulin Bertholet.
Phot. Clara Bérelle
IVR82_20157301696NUCA



Tronçon de conduite métallique qui alimentait la roue.
Phot. Clara Bérelle
IVR82_20157301697NUCA



Meule réemployée et vue de l'entrée du moulin.
Phot. Clara Bérelle
IVR82_20157301698NUCA



Vue de la roue du moulin.
Phot. Clara Bérelle
IVR82_20157301699NUCA

Date portée et initiales sur le seuil de la porte.
Phot. Clara Bérelle
IVR82_20157301700NUCA

Dossiers liés

Dossiers de synthèse :

Patrimoine hydraulique de la Savoie : présentation de l'étude départementale (IA00141274) Rhône-Alpes, Savoie, Savoie

Oeuvre(s) contenue(s) :

Oeuvre(s) en rapport :

Paysage du bassin-versant de l'Isère inférieure et du Val Gelon (IA73003401) Aiton, Albertville, Allondaz, Arbin, Arvillard, Betton-Bettonet, Bonvillard, Bourget-en-Huile, Bourgneuf, Chamousset, Chamoux-sur-Gelon, Champ-Laurent, Châteauneuf, Chignin, Cléry, Coise-Saint-Jean-Pied-Gauthier, Cruet, Détrier, Étable, Francin, Fréterive, Frontenex, Gilly-sur-Isère, Grésy-sur-Isère, Grignon, Hauteville, La Chapelle-Blanche, La Chavanne, La Croix-de-la-Rochette, La Rochette, La Table, La Trinité, Laissaud, Le Pontet, Le Verneil, Les Marches, Les Mollettes, Mercury, Montaille, Montendry, Monthion, Montmélian, Myans, Notre-Dame-des-Millières, Pallud, Planaise, Plancherine, Presle, Rotherens, Sainte-Hélène-du-Lac, Sainte-Hélène-sur-Isère, Saint-Jean-de-la-Porte, Saint-Jeoire-Prieuré, Saint-

Pierre-d'Albigny, Saint-Pierre-de-Soucy, Saint-Vital, Tournon, Verrens-Arvey, Villard-d'Héry, Villard-Léger, Villard-Sallet, Villaroux.

Auteur(s) du dossier : Clara Bérelle

Copyright(s) : © Région Rhône-Alpes, Inventaire général du patrimoine culturel ; © Assemblée des Pays de Savoie



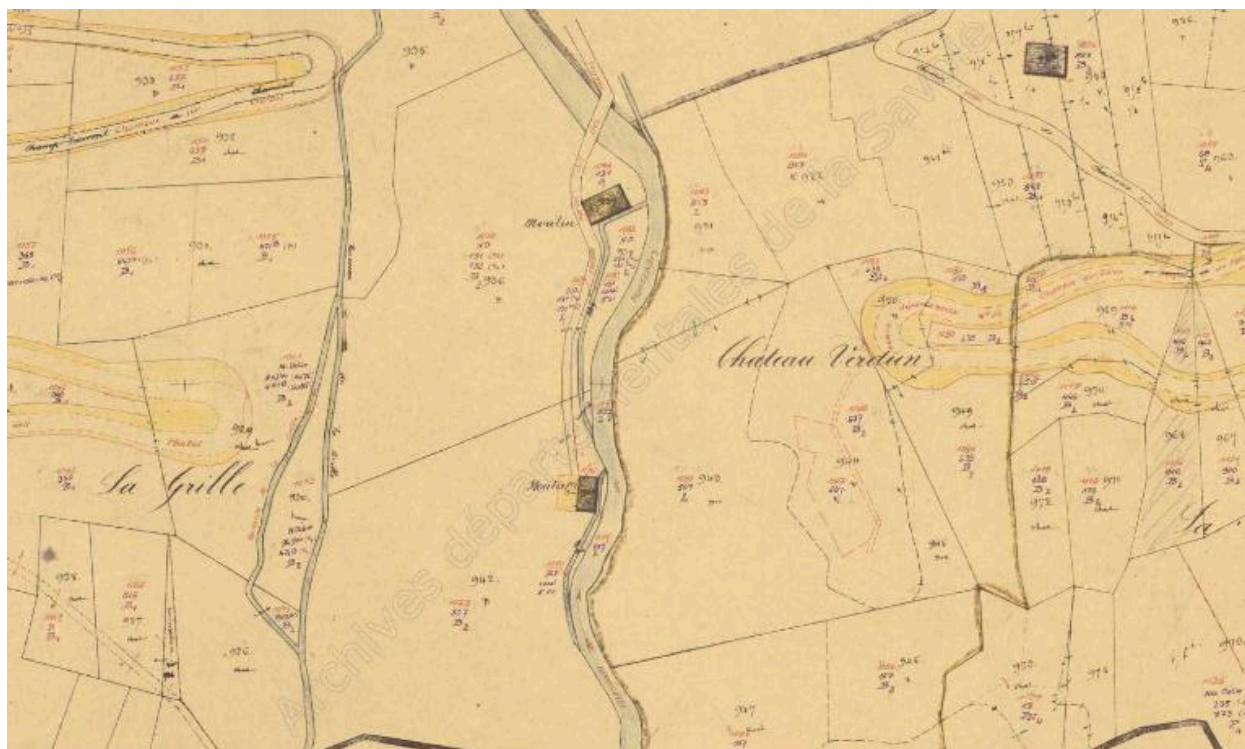
Premier cadastre français, Chamoux-sur-Gelon, 1882, Section B, feuille 7 (FR.AD073, 3P 7070).

IVR82_20157301692NUCA

Auteur du document reproduit : Clara Bérelle

© Région Rhône-Alpes, Inventaire général du patrimoine culturel ; © Assemblée des Pays de Savoie ; © Archives départementales de la Savoie

reproduction soumise à autorisation du titulaire des droits d'exploitation



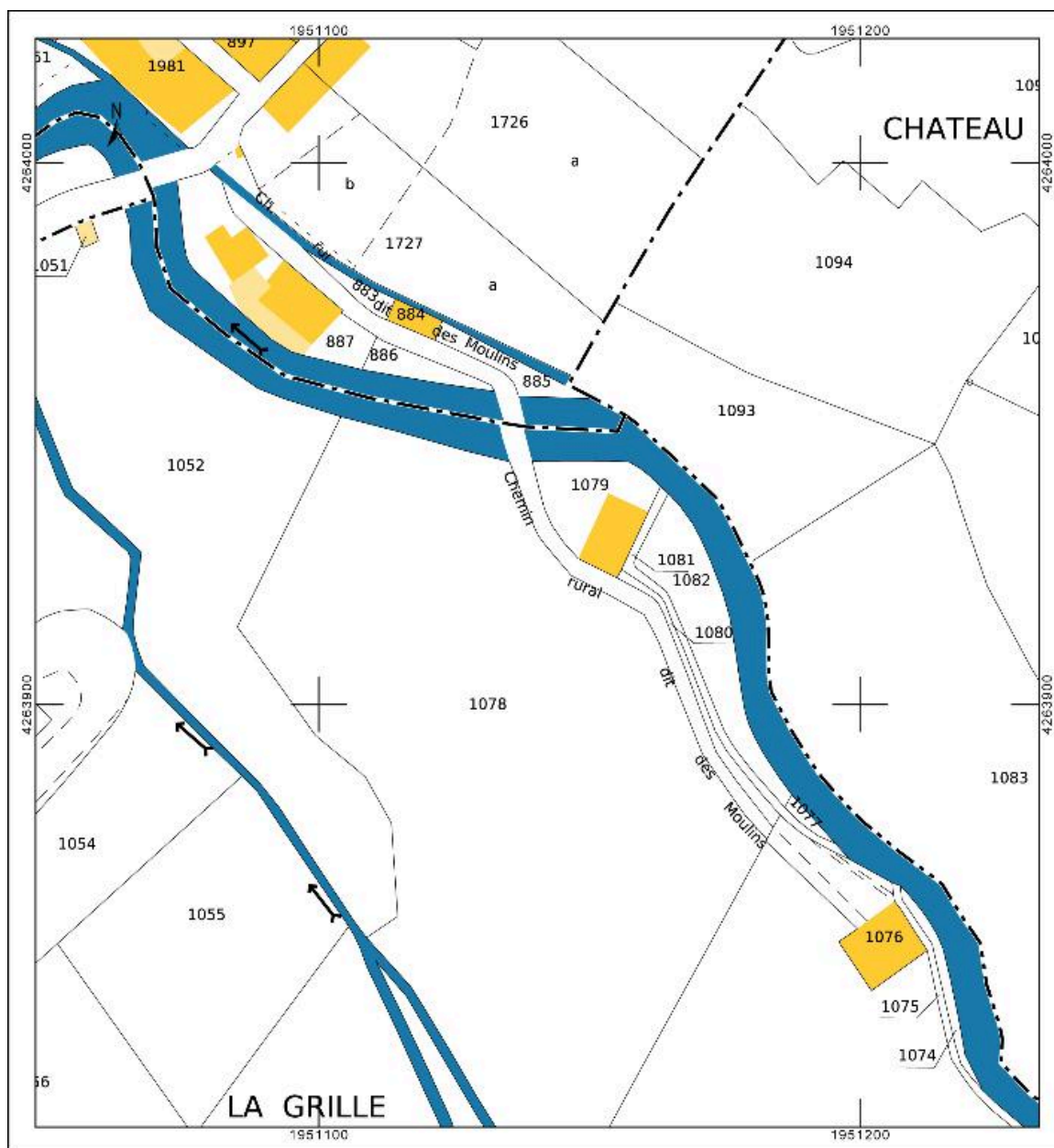
Cadastre rénové, Chamoux-sur-Gelon, 1957, Section B, feuille 7 (FR.AD073, 3P 7071).

IVR82_20157301693NUCA

Auteur du document reproduit : Clara Bérelle

© Région Rhône-Alpes, Inventaire général du patrimoine culturel ; © Assemblée des Pays de Savoie ; © Archives départementales de la Savoie

reproduction soumise à autorisation du titulaire des droits d'exploitation



Cadastre actuel, 2014.

IVR82_20157301694NUCA

Auteur du document reproduit : Clara Bérelle

© Ministère des finances, CIDF, Service du cadastre

reproduction soumise à autorisation du titulaire des droits d'exploitation



Vue de l'ancien moulin Bertholet.

IVR82_20157301696NUCA

Auteur de l'illustration : Clara Bérelle

© Région Rhône-Alpes, Inventaire général du patrimoine culturel ; © Assemblée des Pays de Savoie
reproduction soumise à autorisation du titulaire des droits d'exploitation



Tronçon de conduite métallique qui alimentait la roue.

IVR82_20157301697NUCA

Auteur de l'illustration : Clara Bérelle

© Région Rhône-Alpes, Inventaire général du patrimoine culturel ; © Assemblée des Pays de Savoie
reproduction soumise à autorisation du titulaire des droits d'exploitation



Meule réemployée et vue de l'entrée du moulin.

IVR82_20157301698NUCA

Auteur de l'illustration : Clara Bérelle

© Région Rhône-Alpes, Inventaire général du patrimoine culturel ; © Assemblée des Pays de Savoie
reproduction soumise à autorisation du titulaire des droits d'exploitation



Vue de la roue du moulin.

IVR82_20157301699NUCA

Auteur de l'illustration : Clara Bérelle

© Région Rhône-Alpes, Inventaire général du patrimoine culturel ; © Assemblée des Pays de Savoie
reproduction soumise à autorisation du titulaire des droits d'exploitation

Date portée et initiales sur le seuil de la porte.

IVR82_20157301700NUCA

Auteur de l'illustration : Clara Bérelle

© Région Rhône-Alpes, Inventaire général du patrimoine culturel ; © Assemblée des Pays de Savoie
communication soumise à autorisation, reproduction soumise à autorisation