Rhône-Alpes, Savoie
Le Noyer
Les Prassets

Scieries Clerc actuellement vestiges

Références du dossier

Numéro de dossier : IA73002874
Date de l'enquête initiale : 2013
Date(s) de rédaction : 2013
Cadre de l'étude : enquête thématique départementale Patrimoine hydraulique des Pays de Savoie
Degré d'étude : recensé

Désignation

Dénomination : scierie

Compléments de localisation

Milieu d'implantation : isolé
Réseau hydrographique : Ruisseau de Plan Palais ; ruisseau du manteau ; bassin-versant du Chéran
Références cadastrales : 2013, B, 7. (Scierie aval, il s'agit de la scierie la plus ancienne. Des vestiges sont toujours visibles) ; 2013, B, 1468. (Scierie en amont du pont) ; 2013, B, 1089. (Scierie en aval du pont)

Historique

La première scierie Clerc (ou Clert) aurait été construite dans les années 1820 en rive gauche du ruisseau de Plan Palais. En 1861, Jean Marie Clerc demande l'autorisation de maintenir en activité cette scierie car il expose que c'est la seule de la commune. La demande est autorisée par arrêté préfectoral du 4 octobre 1865. Le procès verbal de 1870 précise que l'établissement est conforme au règlement d'eau. La scierie apparaît sur le premier cadastre français de 1879 (section C, feuille 1, parcelle 19).
Le 20 juin 1880, Joseph Clerc (à la mort de Jean Marie Clerc), cultivateur au Noyer, demande l'autorisation de construire une seconde scierie, en amont du pont du Cholet. L'autorisation est accordée par arrêté préfectoral le 10 février 1882. Le 23 mars 1892, Joseph Clerc demande l'autorisation de construire une troisième scierie en aval du pont du Cholet. L'autorisation préfectorale est accordée le 25 juin 1894. La même année (le 26 février), Joseph Clerc demande l'autorisation de construire un pressoir à cidre. L'autorisation est accordée le 16 avril 1895 mais il semble que le pressoir n'a pas été construit.
Au XXe siècle, la première scierie n'est plus en activité. Dans les années 1940, la seconde qui se trouve juste en amont du pont est exploitée par Claude Clerc, un des fils de Joseph. Par la suite, elle sera détruite par un incendie. La scierie qui se trouve le plus en aval, juste après le pont, est exploitée par Joseph Clerc, un autre fils de Joseph (FR.AD073, 3P1012).
Actuellement, des vestiges des trois bâtiments sont toujours visibles. Les vestiges les plus importants sont ceux de la scierie en aval du pont.

Période(s) principale(s) : 1er quart 19e siècle (), 4e quart 19e siècle ()
Dates : 1820 (daté par source), 1880 (daté par source), 1892 (daté par source)

Description

Les trois scieries étaient situées à proximité de la jonction du ruisseau de Plan Palais (ou nant du Brochet) et du ruisseau du manteau, au niveau du pont du Cholet. La première scierie construite par Jean-Marie Clerc était située en rive gauche du ruisseau de Plan Palais. Des vestiges sont toujours visibles à son emplacement. Les deux autres scieries étaient situées en rive droite du ruisseau du manteau : une en amont du pont du Cholet et l'autre en aval.
La seconde scierie a été détruite par incendie et le terrain a été nivelé à son emplacement. Quelques vestiges de murs de pierre sont toujours visibles dans la rive du cours d'eau.

La troisième scierie située en aval du pont, se trouve sur une zone très escarpée. Actuellement, elle est en ruine mais les nombreux pans de murs de pierre en place permettent d'identifier les contours du bâtiment. L'emplacement de la roue est toujours visible.

Eléments descriptifs

Matériau(x) du gros-oeuvre, mise en oeuvre et revêtement : pierre
Énergies : énergie hydraulique : produite sur place

Typologies et état de conservation

État de conservation : vestiges

Statut, intérêt et protection

Les scieries Clerc étaient les seules scieries de la commune du Noyer.

Sites de protection : parc naturel régional
Statut de la propriété : propriété privée

Références documentaires

Documents d'archive

- **FR.AD073, 81S53, Le Noyer, 1865-1895.**
  FR.AD073, 81S53, Service hydraulique. Le Noyer. Scierie Clert (1865-1895), fromagerie du Perrier (1903), 1865-1953.
  AD Savoie : 81S53

- **FR.AD073, 45SPC4, Le Noyer, 1865-1895.**
  FR.AD073, 45SPC4, Ponts et chaussées, service hydraulique, Le Noyer : scieries Clert (1865 ; 1892-1893 ; 1894-1895) ; pressoir Clert (ruisseau des Fontaines, 1895-1896), 1865-1895.
  AD Savoie : 45SPC4

- **FR.AD073, 3P 7194, 1879.**
  FR.AD073, 3P 7194, Premier cadastre français, Noyer (le), Section B, feuille 9, 1879.
  AD Savoie : 3P 7194

- **FR.AD073, 3P1012, 1911-1964.**
  FR.AD073, 3P1012, Matrice cadastrale des propriétés bâties. Le Noyer, 1911-1964.
  AD Savoie : 3P1012

- **FR.AD073, 3P 7195, 1965.**
  FR.AD073, 3P 7195, Cadastre rénové, Noyer (le), Section B, feuille 9, 1965.
  AD Savoie : 3P 7195

- **FR.AD073, J1706, Le Noyer, 1999.**
  FR.AD073 sous-série J1706, **Inventaire des moulins de Savoie. Association des amis des moulins savoyards. Nicole Gotteland, Louis Crabières**, commune Noyer (Le), 1999.
  AD Savoie : J1706

Illustrations

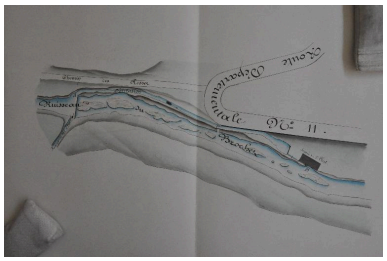

Plan faisant apparaître la première scierie Clerc (rive gauche, ruisseau de Plan Palais), 1865.
IVR82_20137302640NUCA

Premier cadastre français, Noyer (le), 1879 Section C, feuille 1.
IVR82_20137302641NUCA

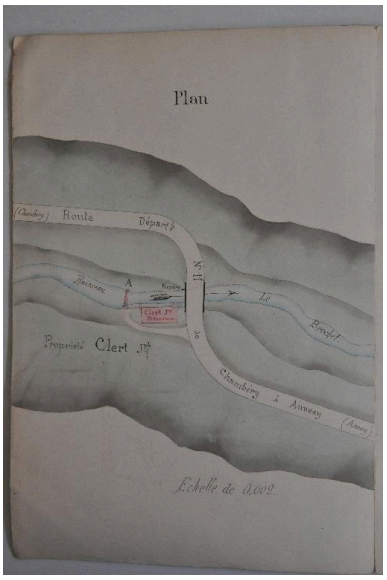

Plan faisant apparaître la seconde scierie Clerc (rive droite, ruisseau du manteau, amont du pont), 1881.
IVR82_20137302642NUCA

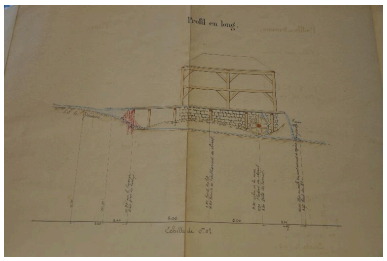

Profil de la seconde scierie Clerc (rive droite, ruisseau du manteau), 1881.
IVR82_20137302643NUCA

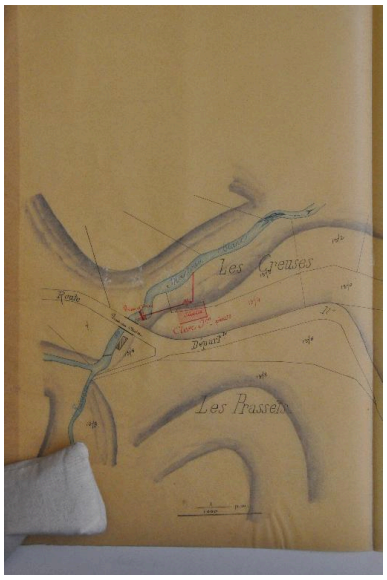

Plan faisant apparaître la troisième scierie Clerc (rive droite, ruisseau du manteau, aval du pont), 1892.
IVR82_20137302644NUCA

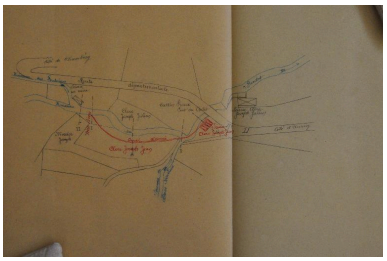

Plan faisant apparaître les trois scieries, 1894.
IVR82_20137302645NUCA

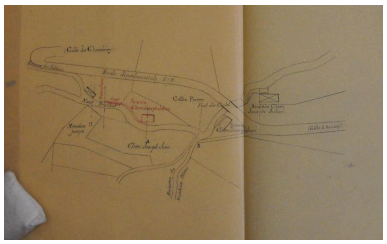

Plan faisant apparaître les trois scieries, 1894.
IVR82_20137302646NUCA

3P 7195, Cadastre rénové, Noyer (le), 1965 Section B, feuille 9.
IVR82_20137302647NUCA

Cadastre actuel, 2013.
IVR82_20137302648NUCA

Vestiges du site (scierie en aval du pont).
Phot. Clara Bérelle
IVR82_20137302649NUCA

Vue de l'emplacement de la roue (scierie en aval du pont).
Phot. Clara Bérelle
IVR82_20137302650NUCA

Dossiers liés

Dossiers de synthèse :
Patrimoine hydraulique de la Savoie : présentation de l'étude départementale (IA00141274) Rhône-Alpes, Savoie, Savoie
Oeuvre(s) contenue(s) :
Oeuvre(s) en rapport :
Paysage du bassin-versant du Chéran (IA73002793) Rhône-Alpes, Savoie, Le Châtelard

Auteur(s) du dossier : Clara Bérelle
Copyright(s) : © Région Rhône-Alpes, Inventaire général du patrimoine culturel ; © Assemblée des Pays de Savoie

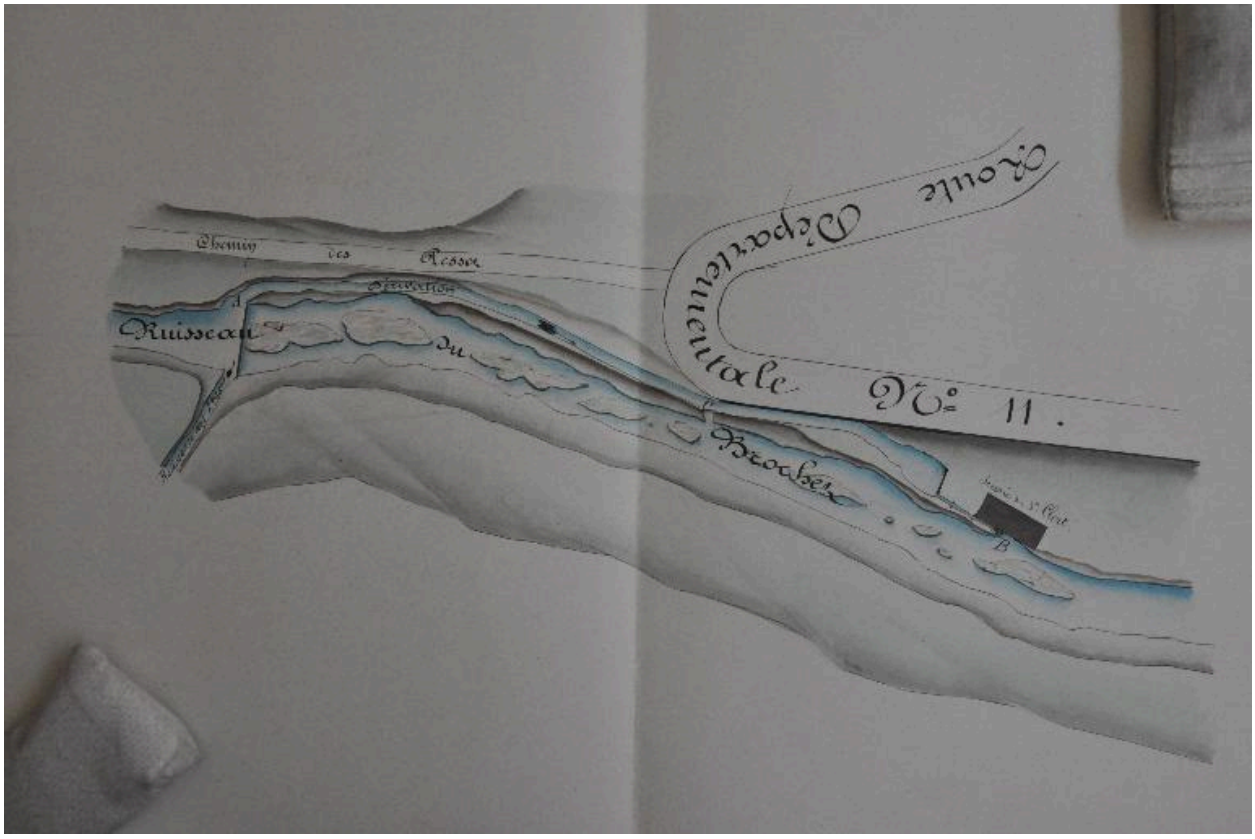

Plan faisant apparaître la première scierie Clerc (rive gauche, ruisseau de Plan Palais), 1865.

IVR82_20137302640NUCA
© Archives départementales de la Savoie
reproduction soumise à autorisation du titulaire des droits d'exploitation

Premier cadastre français, Noyer (le), 1879 Section C, feuille 1.

IVR82_20137302641NUCA
© Archives départementales de la Savoie
reproduction soumise à autorisation du titulaire des droits d'exploitation

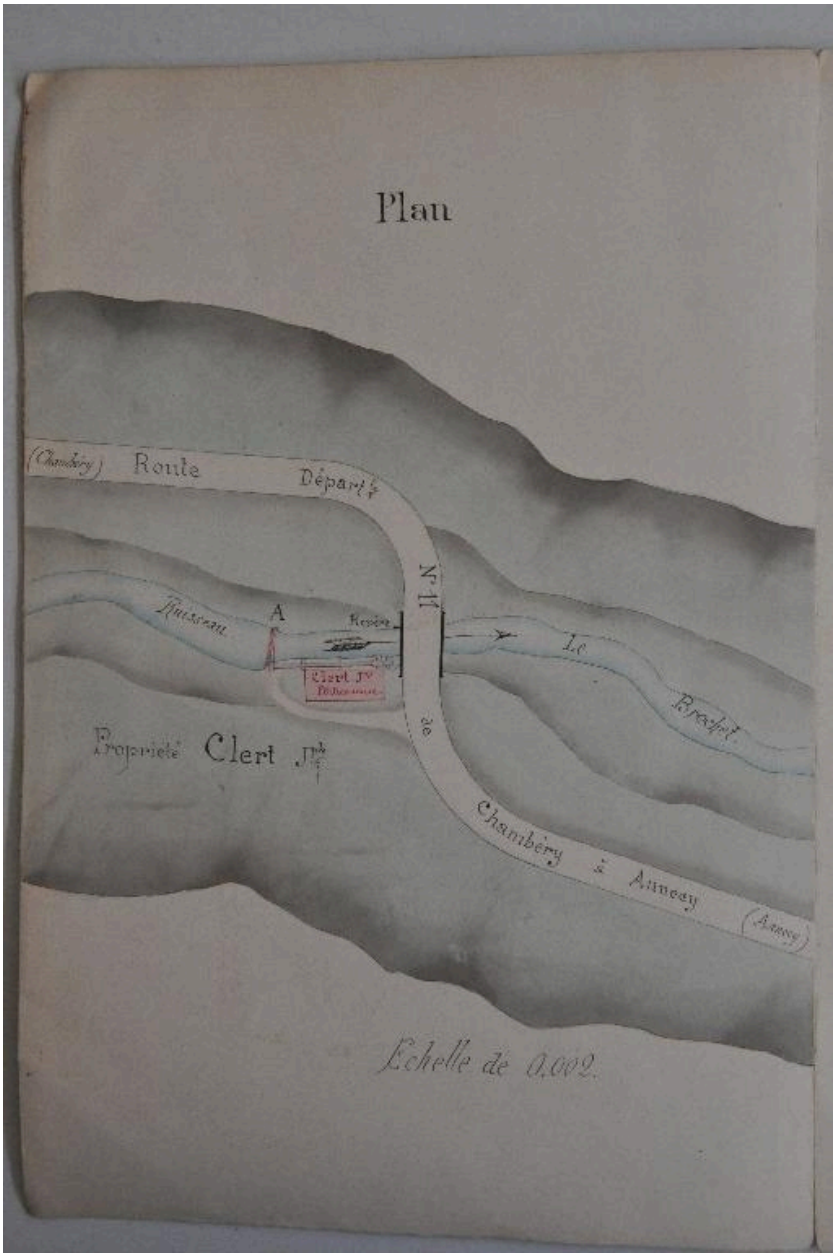

Plan faisant apparaître la seconde scierie Clerc (rive droite, ruisseau du manteau, amont du pont), 1881.

IVR82_20137302642NUCA
© Archives départementales de la Savoie
reproduction soumise à autorisation du titulaire des droits d'exploitation

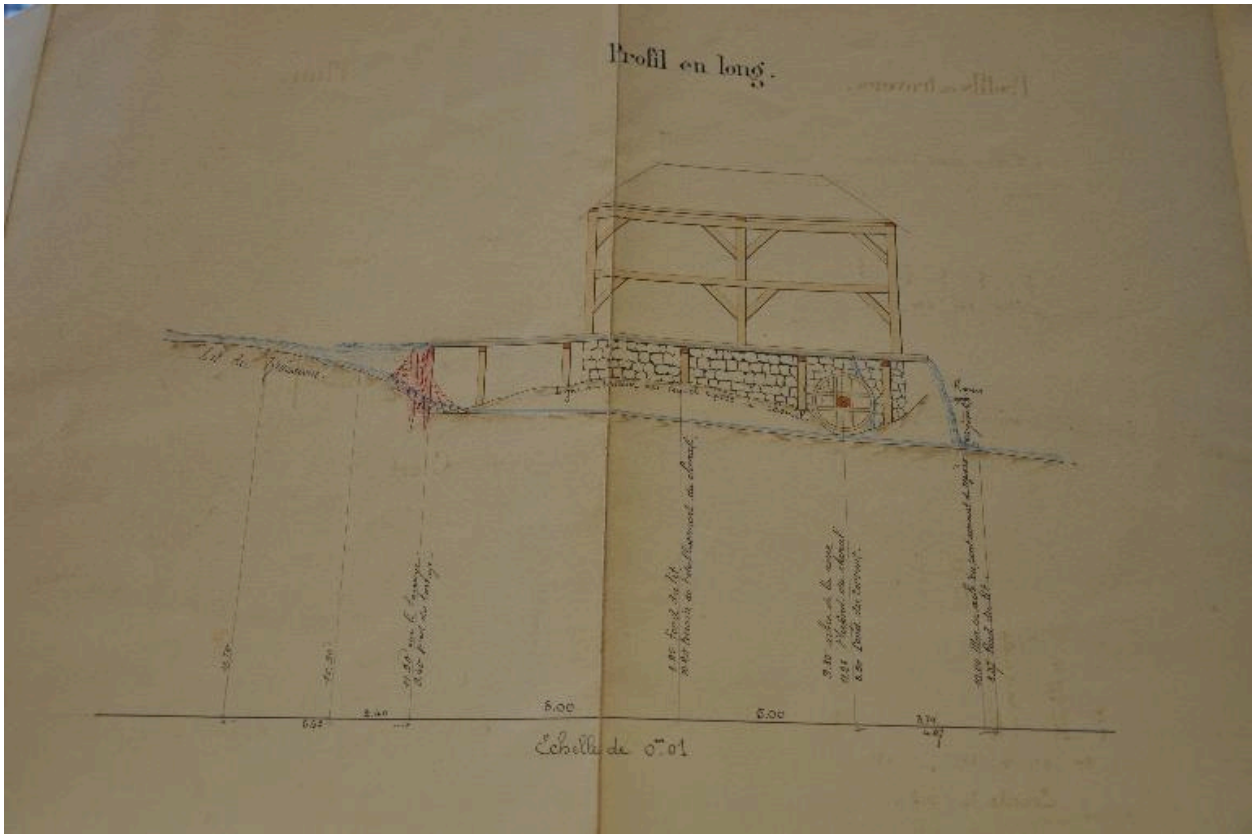

Profil de la seconde scierie Clerc (rive droite, ruisseau du manteau), 1881.

IVR82_20137302643NUCA
© Archives départementales de la Savoie
reproduction soumise à autorisation du titulaire des droits d'exploitation

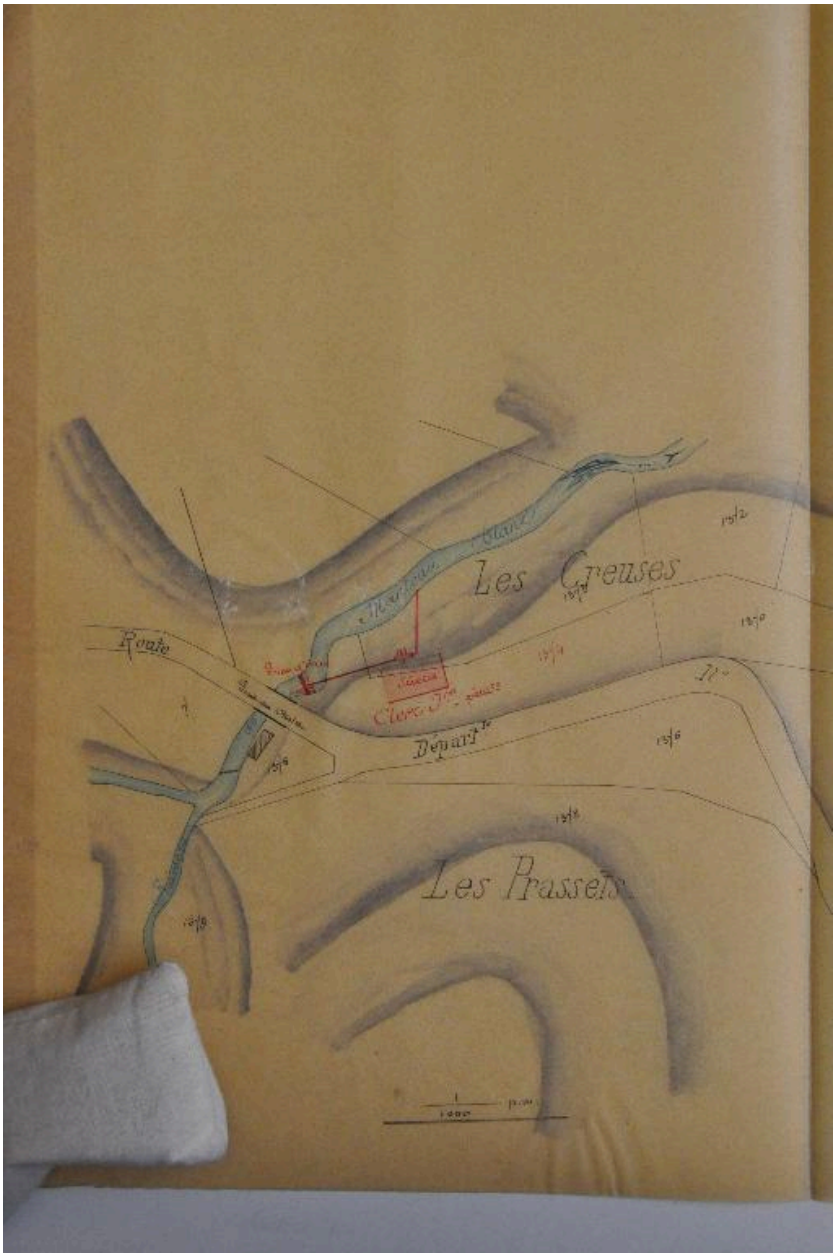

Plan faisant apparaître la troisième scierie Clerc (rive droite, ruisseau du manteau, aval du pont), 1892.

IVR82_20137302644NUCA
© Archives départementales de la Savoie
reproduction soumise à autorisation du titulaire des droits d'exploitation

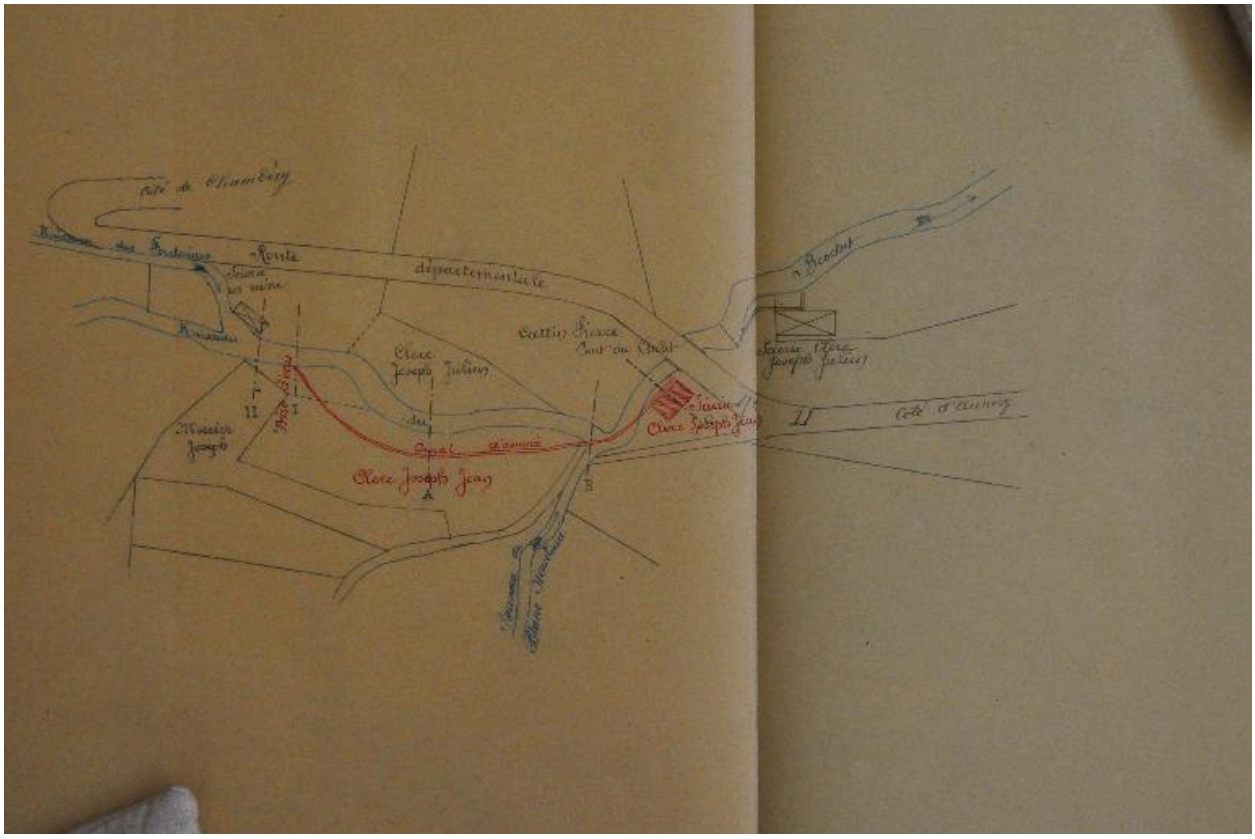

Plan faisant apparaître les trois scieries, 1894.

IVR82_20137302645NUCA
© Archives départementales de la Savoie
reproduction soumise à autorisation du titulaire des droits d'exploitation

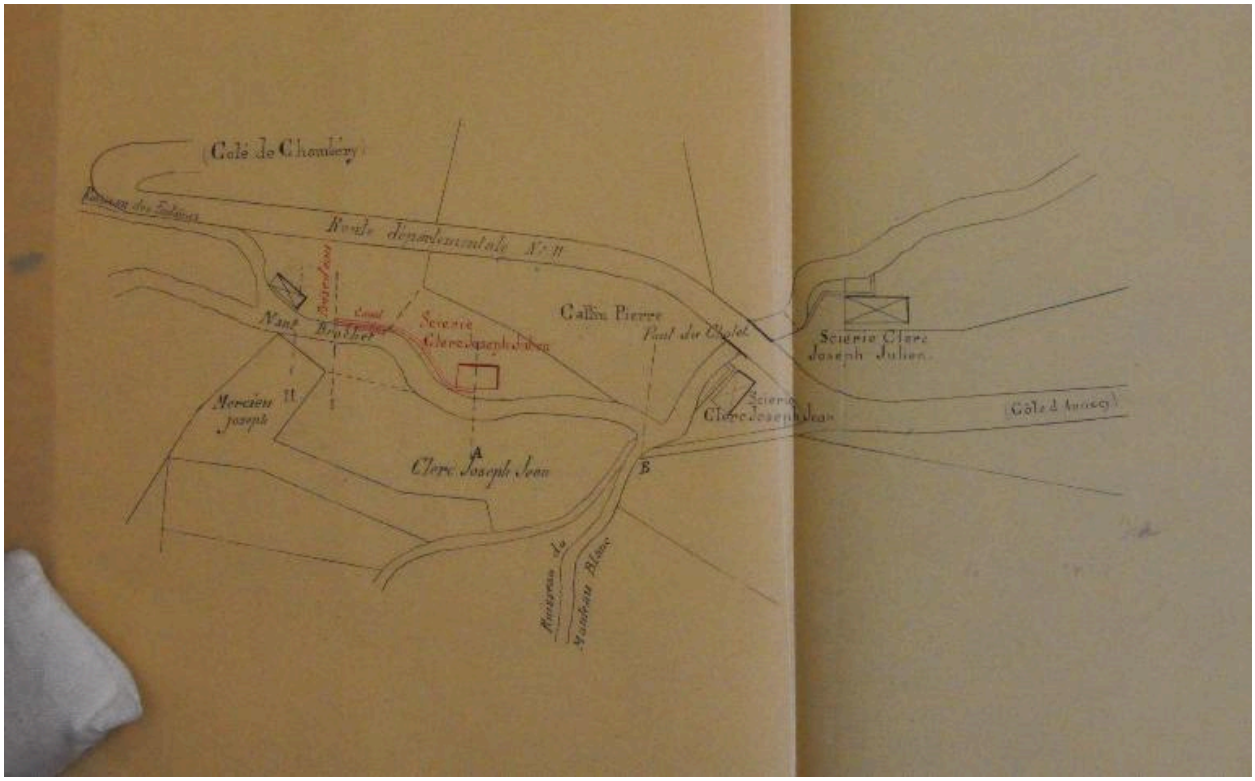

Plan faisant apparaître les trois scieries, 1894.

IVR82_20137302646NUCA
© Archives départementales de la Savoie
reproduction soumise à autorisation du titulaire des droits d'exploitation

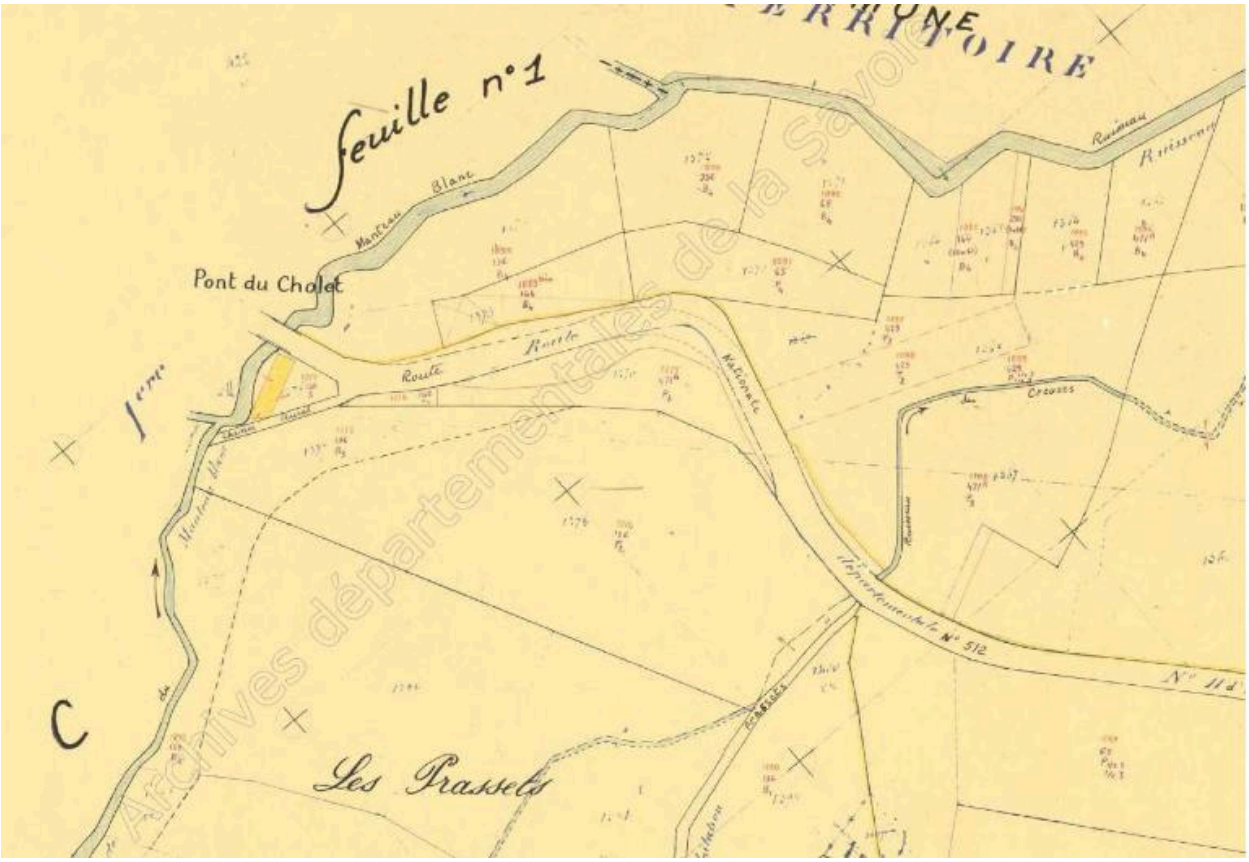

3P 7195, Cadastre rénové, Noyer (le), 1965 Section B, feuille 9.

IVR82_20137302647NUCA
© Archives départementales de la Savoie
reproduction soumise à autorisation du titulaire des droits d'exploitation

Cadastre actuel, 2013.

IVR82_20137302648NUCA
© Ministère des finances, CIDF, Service du cadastre
communication soumise à autorisation, reproduction soumise à autorisation

Vestiges du site (scierie en aval du pont).

IVR82_20137302649NUCA
Auteur de l'illustration : Clara Bérelle
© Région Rhône-Alpes, Inventaire général du patrimoine culturel ; © Assemblée des Pays de Savoie
reproduction soumise à autorisation du titulaire des droits d'exploitation

Vue de l'emplacement de la roue (scierie en aval du pont).

IVR82_20137302650NUCA
Auteur de l'illustration : Clara Bérelle
© Région Rhône-Alpes, Inventaire général du patrimoine culturel ; © Assemblée des Pays de Savoie
reproduction soumise à autorisation du titulaire des droits d'exploitation