Rhône-Alpes, Savoie
Esserts-Blay
Le Ferlay d'en Haut

Moulin à farine Du Verger puis Traversier puis Dalès actuellement vestiges

Références du dossier

Numéro de dossier : IA73003621
Date de l'enquête initiale : 2015
Date(s) de rédaction : 2015
Cadre de l'étude : enquête thématique départementale Patrimoine hydraulique des Pays de Savoie
Degré d'étude : recensé

Désignation

Dénomination : moulin à farine

Compléments de localisation

Milieu d'implantation : en village
Réseau hydrographique : Ruisseau du Bochet ; bassin-versant Isère moyenne
Références cadastrales : 2014, B, 317

Historique

Le hameau du Ferlay faisait autrefois partie de Saint-Thomas-des-Esserts qui disparaît en tant que commune en l'an VIII. Un acte du 6 décembre 1698 évoque l'acensement de moulins passé par Thomas Du Verger (fils de Gaspard), seigneur de Saint-Thomas-des-Esserts, en faveur de Thomas Rochaix (feu Claude) pour une durée de neuf ans. L'acte précise que les moulins se trouvent à côté des bâtiments des frères Ferley. Afin d'assurer l'entretien du moulin, le seigneur Du Verger donne l'autorisation à Thomas Rochaix de prendre des matériaux dans un autre moulin situé Vers la villaz (FR.AD073, 2C1824).
Un moulin en ruine appartenant à Christophe Du Verger (noble) est visible sur la mappe sarde de 1732 (parcelle 4380) au lieu-dit au Gaday. Le moulin est toujours visible sur le premier cadastre français de 1876 (Section B, feuille 1, parcelle 107). A cette date il appartient à Charles Traversier. En 1911, le moulin appartient à Jean Marie Frédéric et Charles Dalès. Le site est mentionné dans le recensement des moulins de 1917 au nom de Charles Dalès (FR.AD073, 284 R 1). Le document précise que "ce moulin ne marche que 3 mois par an. Il reste fermé le reste du temps faute d'eau". Le moulin est toujours répertorié dans les recensements de 1923 et 1924 au nom des frères Charles et Joseph Alfred Dalès (fils de Frédéric). En 1928, le moulin est toujours exploité par les frères Dalès (FR.AD073, 82S13). Un plan de 1948 montre que le moulin n'est plus en activité à cette date.
La matrice cadastrale des propriétés bâties mentionne que le bâtiment est démoli en 1954. Il est en ruine sur le cadastre rénové de 1963. Actuellement, des vestiges sont toujours visibles à son emplacement.

Période(s) principale(s) : 2e quart 18e siècle ()
Dates : 1732 (daté par source)

Description

Le moulin est implanté en rive droite du ruisseau du Bochet, en aval d'autres artifices hydrauliques (IA73003622 et IA73003623).
Actuellement des murs de pierre envahis par la végétation sont toujours visibles à l'emplacement du bâtiment.

Eléments descriptifs

Matériau(x) du gros-oeuvre, mise en oeuvre et revêtement : pierre
Énergies : énergie hydraulique : produite sur place

Typologies et état de conservation

État de conservation : vestiges

Statut, intérêt et protection

Les vestiges du moulin sont implantés au bord de la route départementale n°122 à proximité d'un ensemble de bâtiments qui abritaient d'autres artifices hydrauliques (IA73003622 et IA73003623).

Statut de la propriété : propriété privée

Références documentaires

Documents d'archive

- **FR.AD073, 2C1824, 1698.**
  FR.AD073, 2C1824, Bureaux du tabellion : répertoires et registres de l'insinuation des actes de notaires, par ressort des bureaux. Bureau du tabellion de Moûtiers. Registres d'insinuation, 1698.
  AD Savoie : 2C1824

- **FR.AD073, C2818, 1732.**
  FR.AD073, C2818, Cadastre de 1728, Esserts-Blay, 367, Vue 16, 1732.
  AD Savoie : C2818

- **FR.AD073, 3P 7426, 1876.**
  FR.AD073, 3P 7426, Premier cadastre français, Esserts-Blay, Section B, feuille 1, 1876.
  AD Savoie : 3P 7426

- **FR.AD073, 3P 1330, 1911-1962.**
  FR.AD073, 3P 1330, Matrice cadastrale des propriétés bâties, Esserts-Blay, 1911-1962.
  AD Savoie : 3P 1330

- **FR.AD073, 284 R 1, Esserts-Blay, 1917.**
  FR.AD073, 284 R 1, Moulins : recensements, Esserts-Blay, 1917.
  AD Savoie : 284 R 1

- **FR.AD073, 284 R 1, Esserts-Blay, 1923.**
  FR.AD073, 284 R 1, Moulins : recensements, Esserts-Blay, 1923.
  AD Savoie : 284 R 1

- **FR.AD073, 284 R 1, Esserts-Blay 1924.**
  FR.AD073, 284 R 1, Moulins : recensements, Esserts-Blay 1924.
  AD Savoie : 284 R 1

- **FR.AD073, 3P 7427, 1963.**
  FR.AD073, 3P 7427, Cadastre rénové, Esserts-Blay, Section B, feuille 1, 1963.
  AD Savoie : 3P 7427

- **FR.AD073, J1706, Esserts-Blay, 1999.**
  FR.AD073, J1706, Inventaire des moulins de Savoie. Association des amis des moulins savoyards. Nicole Gotteland, Louis Crabières, commune Esserts-Blay, 1999.

AD Savoie : J1706

Illustrations

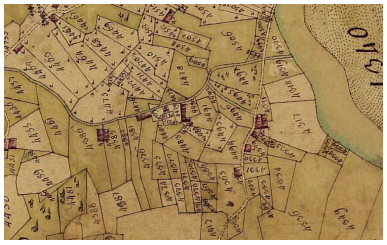

Cadastre de 1728, Esserts-Blay, 1732, Vue 16 (FR.AD073, C2818). IVR82_20157301910NUCA

Premier cadastre français, Esserts-Blay, 1876, Section B, feuille 1 (FR.AD073, 3P 7426). IVR82_20157301842NUCA

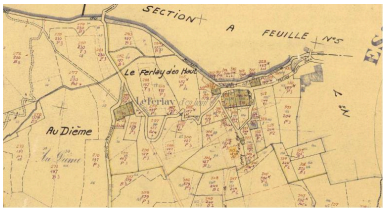

Cadastre rénové, Esserts-Blay, 1963, Section B, feuille 1 (FR.AD073, 3P 7427). IVR82_20157301843NUCA

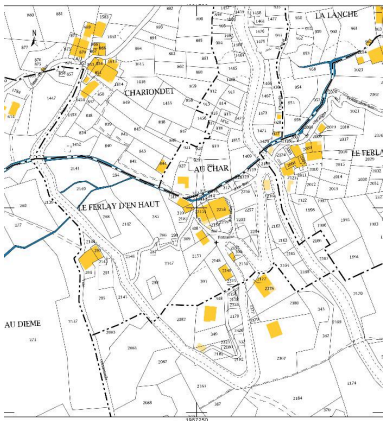

Cadastre actuel, 2015. IVR82_20157301844NUCA

Vestiges du moulin. Phot. Clara Bérelle IVR82_20157301845NUCA

Dossiers liés

Dossiers de synthèse :
Patrimoine hydraulique de la Savoie : présentation de l'étude départementale (IA00141274) Rhône-Alpes, Savoie, Savoie
Oeuvre(s) contenue(s) :
Oeuvre(s) en rapport :
Paysage du bassin-versant de l'Isère moyenne (IA73003620)

Auteur(s) du dossier : Clara Bérelle
Copyright(s) : © Région Rhône-Alpes, Inventaire général du patrimoine culturel ; © Assemblée des Pays de Savoie

Cadastre de 1728, Esserts-Blay, 1732, Vue 16 (FR.AD073, C2818).

IVR82_20157301910NUCA
© Archives départementales de la Savoie
reproduction soumise à autorisation du titulaire des droits d'exploitation

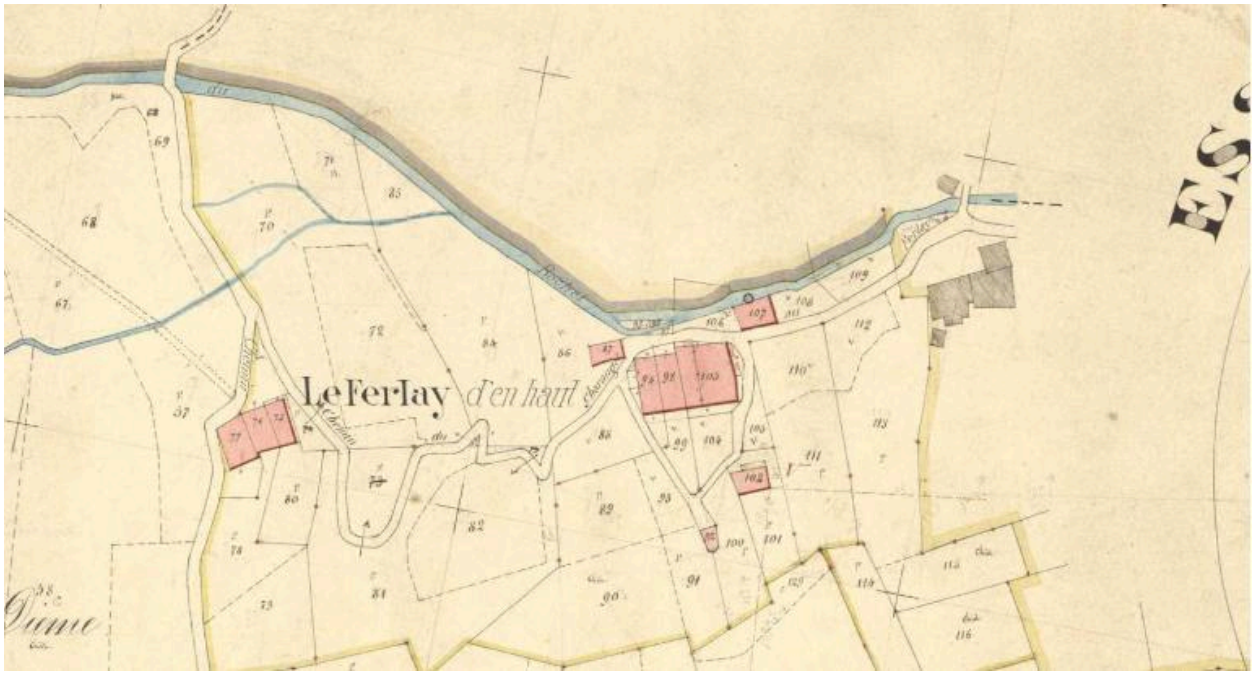

Premier cadastre français, Esserts-Blay, 1876, Section B, feuille 1 (FR.AD073, 3P 7426).

IVR82_20157301842NUCA
© Archives départementales de la Savoie
reproduction soumise à autorisation du titulaire des droits d'exploitation

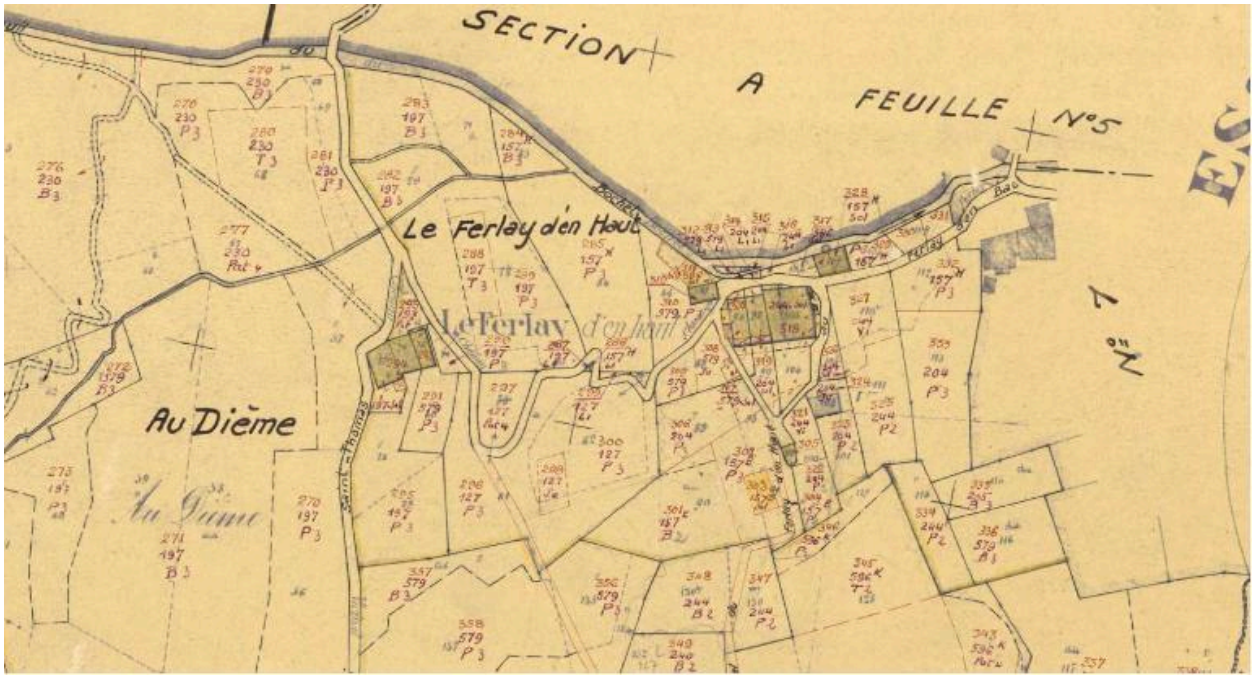

Cadastre rénové, Esserts-Blay, 1963, Section B, feuille 1 (FR.AD073, 3P 7427).

IVR82_20157301843NUCA
© Archives départementales de la Savoie
reproduction soumise à autorisation du titulaire des droits d'exploitation

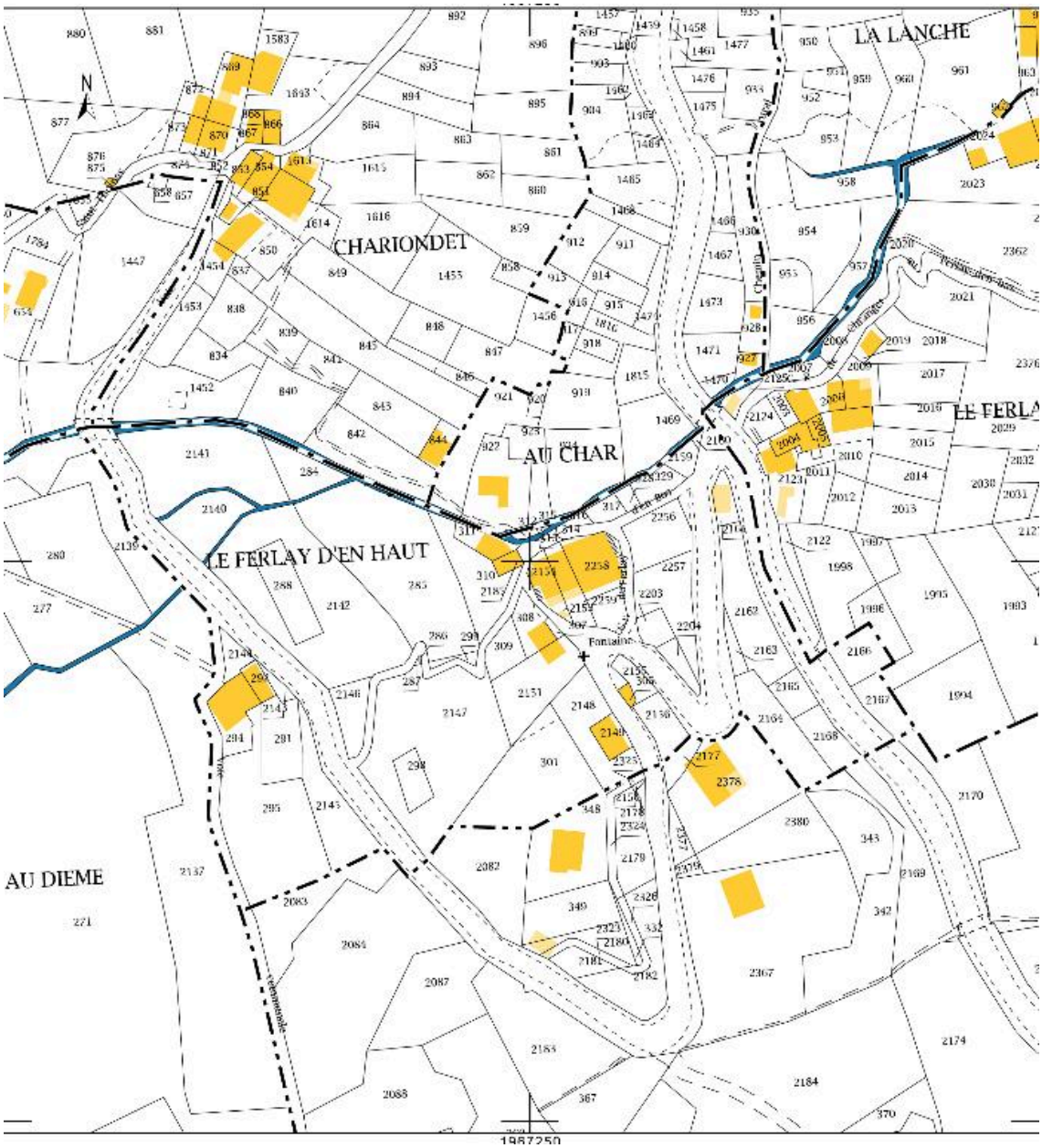

Cadastre actuel, 2015.

IVR82_20157301844NUCA
© Ministère des finances, CIDF, Service du cadastre
reproduction soumise à autorisation du titulaire des droits d'exploitation

Vestiges du moulin.

IVR82_20157301845NUCA
Auteur de l'illustration : Clara Bérelle
© Région Rhône-Alpes, Inventaire général du patrimoine culturel ; © Assemblée des Pays de Savoie
reproduction soumise à autorisation du titulaire des droits d'exploitation