Rhône-Alpes, Loire
Montbrison
17 rue Martin-Bernard

Immeuble

Références du dossier

Numéro de dossier : IA42003211
Date de l'enquête initiale : 2006
Date(s) de rédaction : 2012
Cadre de l'étude : inventaire topographique
Degré d'étude : repéré

Désignation

Dénomination : immeuble
Appellation : hôtel (?)
Parties constituantes non étudiées : boutique, cour, jardin

Compléments de localisation

Milieu d'implantation : en ville
Références cadastrales : 1809. E 343, 349 (partie) ; 1986. BK 544 (partie), 545

Historique

Le plan de la Traversée de Montbrison en 1780 indique au n° 19 Grande Rue (17 rue Martin-Bernard) un bâtiment à « 2 étages, pisé, fenêtres de bois, mauvaise » qui appartient à M. Thoynet (famille Thoynet de Bigny ?). Le corps de maison sur rue (A) conserve dans ses élévations des encadrements de fenêtres en bois moulurés ornés de colonnettes sur bases prismatiques (anciennes croisées) datables du 16e siècle. Le corps (B), entre cour et jardin, présente au 1er étage, à côté de baies refaites au 18e siècle, une fenêtre du 16e siècle à pilastres cannelés et chapiteaux corinthiens (ancienne fenêtre à traverse). Au-dessus, un comble à surcroît ouvert, souligné par un larmier mouluré, est soutenu par une suite de corbeaux galbés ; parmi eux, un corbeau droit à décor de feuillage de la 2e moitié du 16e siècle, en remploi (?). Le vestibule d´accès à l´escalier en vis est fermé par une porte rectangulaire ; son vantail à compartiments moulurés s´inscrit dans une embrasure composée de pilastres cannelés à chapiteaux ioniques et d´un entablement à chapiteaux toscans et cartouche daté de 156[4] entre des initiales illisibles. La cage d´escalier demi-hors-oeuvre est partiellement masquée par des appentis sur cour. Deux dessins exécutés en 1894 par Thomas Rochigneux mettent en évidence la monumentalité de cet escalier terminé par une lanterne circulaire contre laquelle se greffe une échauguette, élément d´architecture unique à Montbrison. Ces croquis représentent la cage d´escalier ouverte avec lanterne et échauguette depuis la « cour Duchez » (accessible par le 17 rue Martin-Bernard), l´autre esquisse montre la totalité du revers de la cage d´escalier depuis la « cour Reymond » (maison voisine non étudiée accessible par le 19 rue Martin-Bernard, parcelle BK 543). Deux autres corps de bâtiment (étude refusée) sont édifiés dans le jardin au cours du 19e siècle. Au 20e siècle le bâti est aménagé en immeuble à logements.

Période(s) principale(s) : 2e moitié 16e siècle, 18e siècle
Dates : 1564 (porte la date)

Description

Le corps de bâtiment (A) sur la rue Martin-Bernard, d´une seule travée, est en pisé recouvert d´un enduit, les encadrements de baies sont en bois. Le corps de bâtiment (B) sur jardin, montre son élévation principale enduite et rythmée par quatre travées ; les encadrements d´ouvertures sont en pierre. L´escalier en vis demi-hors-oeuvre se termine par une colonne à chapiteau dorique qui soutient le sol de la lanterne voûtée en arc-de-cloître. La lanterne est éclairée par quatre baies cintrées ; une échauguette en brique se greffe sur la paroi extérieure. Les logements sont distribués par palier de l´escalier

en vis et par coursière en bois. Le corps (B) a été agrandi à l´ouest pour y loger un escalier dans oeuvre à retour sans jour. Deux autres corps de bâtiment parallèles (non étudiés) entourent le jardin.

Eléments descriptifs

Matériau(x) du gros-oeuvre, mise en oeuvre et revêtement : pisé ; pierre ; enduit ; moellon
Matériau(x) de couverture : tuile creuse
Étage(s) ou vaisseau(x) : rez-de-chaussée, 1 étage carré, étage en surcroît
Couvrements : voûte en arc-de-cloître
Élévations extérieures : élévation à travées
Type(s) de couverture : toit à longs pans
Escaliers : escalier dans-oeuvre : escalier en vis, en maçonnerie, cage ouverte ; escalier de distribution extérieur : escalier droit, en maçonnerie ; escalier dans-oeuvre : escalier tournant à retours sans jour, en maçonnerie

Typologies et état de conservation

Typologies : immeuble de type 1: deux corps reliés par escalier en vis avec ou sans galerie
État de conservation : remanié, état moyen

Décor

Techniques : sculpture, menuiserie
Représentations : ordre ionique ; pilastre ; ordre toscan ; ordre corinthien
Précision sur les représentations :

Porte piétonne d'accès à l'escalier en vis avec un encadrement architecturé : deux pilastres cannelés couronnés de chapiteaux ioniques soutiennent un entablement à linteau daté encadré par deux chapiteaux toscans et deux larmiers moulurés. Fenêtre sur cour avec une embrasure extérieure ornée de pilastres cannelés surmontés de chapiteaux corinthiens

Statut, intérêt et protection

Statut de la propriété : propriété privée

Références documentaires

Documents d'archive

- **AD Loire. Cote 1111 VT 128, Montbrison. Fonds Louis Bernard, dossier 42 75 1841, établi en mars**
  AD Loire. Cote 1111 VT 128, Montbrison. Fonds Louis Bernard, dossier 42 75 1841, établi en mars 1975 par Louis Bernard. **Maison, 18 rue des Légouvé**

- **A Diana, Montbrison : fonds Rochigneux. Notes historiques et [archéologiques] diverses. Ms, [1894].**
  A Diana, Montbrison : fonds Rochigneux. **Notes historiques et [archéologiques] diverses.** Ms, [1894]. Matériaux en vue d'une monographie des constructions civiles de la ville de Montbrison (constatations faites en décembre 1893 et janvier 1894).
  p. 112

Documents figurés

- **Généralité de Lyon - Département de la Loire. Traversée de Montbrison pour la route de Lyon en Généralité de Lyon - Département de la Loire. Traversée de Montbrison pour la route de Lyon en Auvergne n° 8 en celle de Roanne en Languedoc n° 11.** Encre, lavis. Approuvé à l'assemblée des Ponts et Chaussées conformément à la lettre de M de Cotte 1780. D'après l'état envoyé le 28 pluviôse an 6 [16 février 1798] par le Ministre de l'Intérieur pour l'établissement des barrières ; la classification de routes de ce département a été changée presque en entier. La route de Roanne en Languedoc n° 11 de l'itinéraire de la ci-devant Généralité de Lyon est partagée en deux routes dans le nouveau ; la 1ère de St Etienne à Montbrison 2e classe n° 2 et la 2me de Roanne à Montbrison 3e classe n°1. Et la route de Lyon en Auvergne n°8 de l'ancien itinéraire se trouve actuellement sous le n° 5 de la 2me classe et sous le nom de route de Clermont à Lyon par Ambert et Montbrison. À Montbrison le 23 nivôse an 7 [12 janvier 1799]. L'ingénieur en chef du département de la Loire. [signature illisible]. Nota. La route a été ouverte dans cette partie [.] de l'axe prolongée de la rue St Jean. C'est sans doute [.] d'après des projets approuvés depuis l'année 1780 V.S. [vieux style]. [.] ils ne sont

pas à la disposition de l'ingénieur en chef [.] département de la Loire. (A. Diana, Montbrison : série C géo 143, feuilles A à O, photocopies)

- **Département de la Loire. Arrondissement de Montbrison. Canton de Montbrison. Commune de Montbrison.**
  Département de la Loire. Arrondissement de Montbrison. Canton de Montbrison. Commune de Montbrison. Parcellaire de 1809. Section E dite de la ville. Reboul, géomètre, Montbrison, 1809. Papier, encre brune, lavis bleu. Ech. 1/1250e. (AC Montbrison)

Illustrations

Extrait du plan cadastral de 1809, parcelle E 343 et partie de E 349. Dess. Simone Hartmann-Nussbaum IVR82_20124202710NUD

Extrait du plan parcellaire de Hyacinthe de Boisboissel, vers 1813. Phot. La Diana, Autr. Hyacinthe de (ingénieur) Boisboissel IVR82_20124202728NUCA



Détails de l'escalier en vis avec lanterne et échauguette ; vues depuis les cours de Duchez et Raymond. Dessins T. Rochigneux, 1894. (A. La Diana, Montbrison). croquis à l'encre 1894 B Diana Montbrison. non coté Phot. Simone Hartmann-Nussbaum, Autr. Thomas Rochigneux IVR82_20124202709NUCA

Vue partielle de l'élévation sur jardin : baie du 16e siècle à gauche et suite de corbeaux dans l'étage en surcroit. Photographie Louis Bernard, 1975. photographie, 1975 AD Loire. 1111 VT 128 Repro. Simone Hartmann-Nussbaum, Autr. Louis Bernard IVR82_20124202707NUCB

Vue générale. Phot. Simone Hartmann-Nussbaum IVR82_20124202708NUCA



Vue partielle sur cour : galerie en bois reliant les deux corps de bâtiment et vue de la lanterne terminant le sommet de l'escalier. Phot. Simone Hartmann-Nussbaum IVR82_20124202711NUCA

Porte d'accès à l'escalier
en vis, datée 1564.
Phot. Didier Gourbin
IVR82_20064200944X

Logement distribué
par palier de l'escalier.
Phot. Simone Hartmann-Nussbaum
IVR82_20124202712NUC

Galerie conduisant au logement
donnant sur la Grande
Rue (rue Martin-Bernard).
Phot. Simone Hartmann-Nussbaum
IVR82_20124202729NUCA

Partie sommitale de l'escalier en vis.
Phot. Didier Gourbin
IVR82_20064200943X

Vue de l'étage en surcroît
sur corbeaux galbés
Phot. Didier Gourbin
IVR82_20064200942X

Dossiers liés

Dossiers de synthèse :
Les immeubles de la commune de Montbrison (IA42001306) Rhône-Alpes, Loire, Montbrison
Oeuvre(s) contenue(s) :
Oeuvre(s) en rapport :
Ville de Montbrison (IA42001310) Rhône-Alpes, Loire, Montbrison

Auteur(s) du dossier : Simone Hartmann-Nussbaum
Copyright(s) : © Région Rhône-Alpes, Inventaire général du patrimoine culturel ; © Conseil général de la Loire

Extrait du plan cadastral de 1809, parcelle E 343 et partie de E 349.

IVR82_20124202710NUD
Auteur de l'illustration : Simone Hartmann-Nussbaum
Date de prise de vue : 2007
Technique de relevé : reprise de fond ; Échelle : 1/1250e
© Région Rhône-Alpes, Inventaire général du patrimoine culturel
reproduction soumise à autorisation du titulaire des droits d'exploitation

Extrait du plan parcellaire de Hyacinthe de Boisboissel, vers 1813.

IVR82_20124202728NUCA
Auteur de l'illustration : La Diana
Auteur du document reproduit : Hyacinthe de (ingénieur) Boisboissel
Date de prise de vue : 2007
© Région Rhône-Alpes, Inventaire général du patrimoine culturel ; © Bibliothèque de la Diana, Montbrison
reproduction soumise à autorisation du titulaire des droits d'exploitation

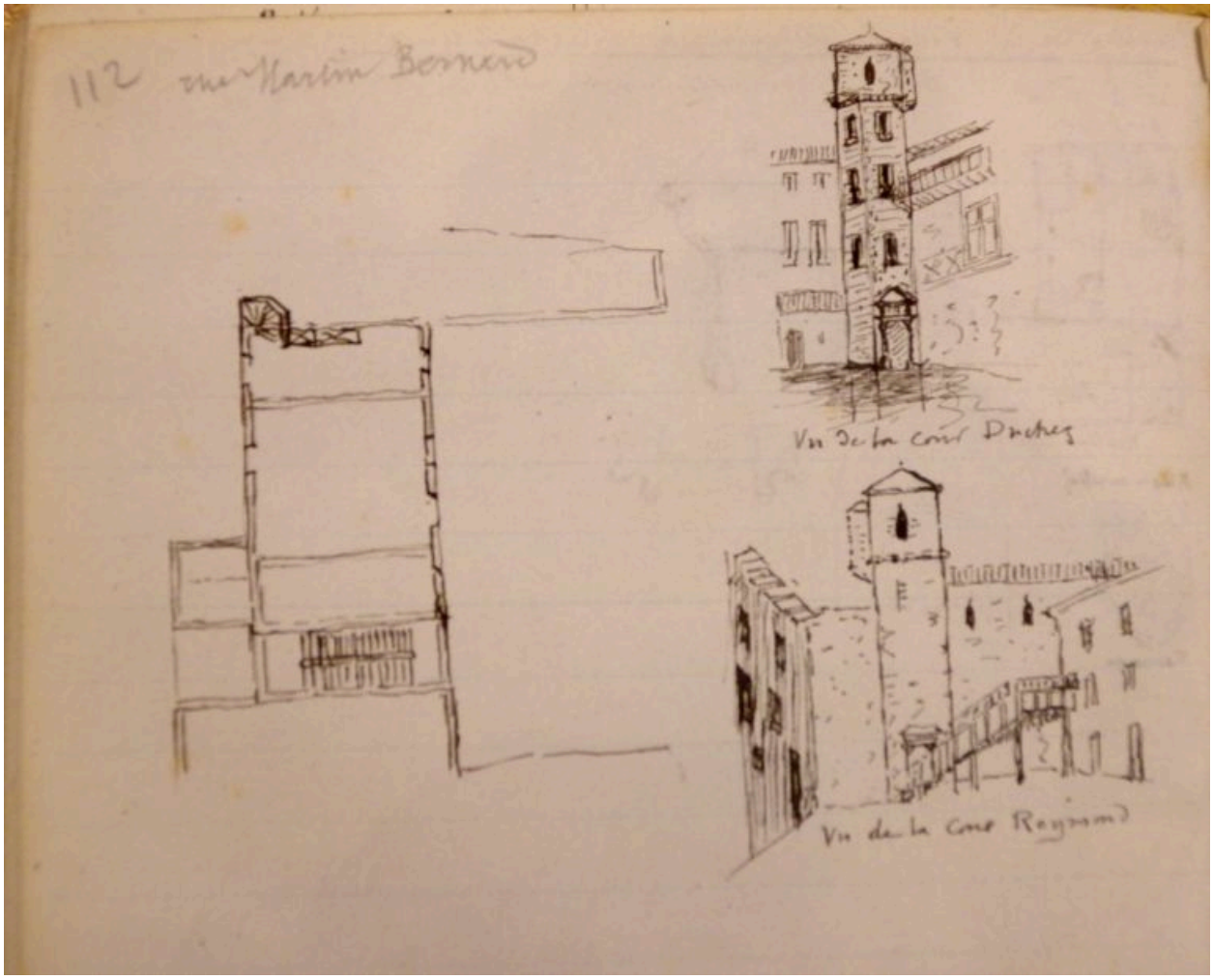

Détails de l'escalier en vis avec lanterne et échauguette ; vues depuis les cours de Duchez et Raymond. Dessins T. Rochigneux, 1894. (A. La Diana, Montbrison). croquis à l'encre 1894 B Diana Montbrison. non coté

IVR82_20124202709NUCA
Auteur de l'illustration : Simone Hartmann-Nussbaum
Auteur du document reproduit : Thomas Rochigneux
Date de prise de vue : 2007
© Région Rhône-Alpes, Inventaire général du patrimoine culturel
reproduction soumise à autorisation du titulaire des droits d'exploitation

Vue partielle de l'élévation sur jardin : baie du 16e siècle à gauche et suite de corbeaux dans l'étage en surcroit. Photographie Louis Bernard, 1975. photographie, 1975 AD Loire. 1111 VT 128

IVR82_20124202707NUCB
Auteur de l'illustration (reproduction) : Simone Hartmann-Nussbaum
Auteur du document reproduit : Louis Bernard
Date de prise de vue : 2007
© Région Rhône-Alpes, Inventaire général du patrimoine culturel
reproduction soumise à autorisation du titulaire des droits d'exploitation

Vue générale.

IVR82_20124202708NUCA
Auteur de l'illustration : Simone Hartmann-Nussbaum
Date de prise de vue : 2007
© Région Rhône-Alpes, Inventaire général du patrimoine culturel
reproduction soumise à autorisation du titulaire des droits d'exploitation

Vue partielle sur cour : galerie en bois reliant les deux corps de bâtiment et vue de la lanterne terminant le sommet de l'escalier.

IVR82_20124202711NUCA
Auteur de l'illustration : Simone Hartmann-Nussbaum
Date de prise de vue : 2007
© Région Rhône-Alpes, Inventaire général du patrimoine culturel
reproduction soumise à autorisation du titulaire des droits d'exploitation

Porte d'accès à l'escalier en vis, datée 1564.

IVR82_20064200944X
Auteur de l'illustration : Didier Gourbin
© Région Rhône-Alpes, Inventaire général du patrimoine culturel
reproduction soumise à autorisation du titulaire des droits d'exploitation

Logement distribué par palier de l'escalier.

IVR82_20124202712NUC
Auteur de l'illustration : Simone Hartmann-Nussbaum
Date de prise de vue : 2007
© Région Rhône-Alpes, Inventaire général du patrimoine culturel
reproduction soumise à autorisation du titulaire des droits d'exploitation

Galerie conduisant au logement donnant sur la Grande Rue (rue Martin-Bernard).

IVR82_20124202729NUCA
Auteur de l'illustration : Simone Hartmann-Nussbaum
Date de prise de vue : 2007
© Région Rhône-Alpes, Inventaire général du patrimoine culturel
reproduction soumise à autorisation du titulaire des droits d'exploitation

Partie sommitale de l'escalier en vis.

IVR82_20064200943X
Auteur de l'illustration : Didier Gourbin
© Région Rhône-Alpes, Inventaire général du patrimoine culturel
reproduction soumise à autorisation du titulaire des droits d'exploitation

Vue de l'étage en surcroît sur corbeaux galbés

IVR82_20064200942X
Auteur de l'illustration : Didier Gourbin
© Région Rhône-Alpes, Inventaire général du patrimoine culturel
reproduction soumise à autorisation du titulaire des droits d'exploitation