Rhône-Alpes, Savoie
Lucey
Les Meules
Les Meules

# Moulin Puthod

## Références du dossier

Numéro de dossier : IA73002646
Date de l'enquête initiale : 2009
Date(s) de rédaction : 2010
Cadre de l'étude : patrimoine industriel Patrimoine hydraulique des Pays de Savoie
Degré d'étude : monographié

## Désignation

Dénomination : moulin
Parties constituantes non étudiées : atelier de fabrication, logement

## Compléments de localisation

Milieu d'implantation : en village
Réseau hydrographique : Ruisseau Biez Blanc
Références cadastrales : 2007. B 892, 893

## Historique

Le moulin est construit au cours du 19e siècle. En 1888, le moulin est exploité par Jean Puthod. Sur le premier cadastre français de 1923 le moulin est présent mais il n'est plus imposé. A cette date, le bâtiment est la propriété d'Alexandre Bouvier. Dans la seconde moitié du 20e siècle, le bâtiment est reconvertit en logement.

Période(s) principale(s) : 19e siècle

## Description

Le bâtiment est de plan en L sur trois niveaux : un étage de soubassement, un rez-de-chaussée, un étage. L'aile ouest correspond à un logement. L'aile est comprend un niveau : un rez-de-chaussée. Cette partie correspond à l'ancien moulin. Le bâtiment est construit en pierres maçonnées avec un essentage de planches pour l'ancien moulin. Les deux ailes disposent d'un toit à longs pans en tuiles plates. L'aile ouest est accessible par les façades sud et nord. La partie moulin est accessible par la façade sud. Le site ne dispose plus d´éléments visibles de l´ancien moulin. Les éléments constitutifs de l´ancien artifice ont été démantelés.

### Eléments descriptifs

Matériau(x) du gros-oeuvre, mise en oeuvre et revêtement : pierre ;  essentage de planches
Matériau(x) de couverture : tuile plate
Plan : plan régulier en L
Étage(s) ou vaisseau(x) : étage de soubassement, rez-de-chaussée, 1 étage carré
Type(s) de couverture : toit à longs pans
Énergies : énergie hydraulique

### Typologies et état de conservation

État de conservation : remanié

## Statut, intérêt et protection

Le bâtiment se trouve à proximité de la route départementale 210.

Statut de la propriété : propriété privée

## Références documentaires

### Documents d'archive

- **FR.AD073 sous-série 81S48, Service hydraulique, Lucey, 8 juillet 1908**
  FR.AD073 sous-série 81S48, **Service hydraulique, Lucey,** 8 juillet 1908
  Prises d'eau au lieu-dit Les Meules, 1888

### Documents figurés

- **Cadastre actuel de 2007**
  **Cadastre actuel**, consulté en 2007 (Accès internet : <URL : https://www.cadastre.gouv.fr/scpc/rechercherPlan.do#)

### Bibliographie


- **J. Mesnil, Moulins et commerces de Lucey au 18e et 19 e siècle 1974-1978**
  J. Mesnil, *Moulins et commerces de Lucey au 18e et 19 e siècle* 1974-1978
  p.86

- **PAILLARD Philippe (dir.), Histoire des communes savoyardes : Chambéry, T.1, 1982.**
  PAILLARD, Philippe (dir.). *Histoire des communes savoyardes. Tome 1 : Chambéry et ses environs. Le Petit Bugey*, Roanne Le Coteau : éditions Horvath, 1982.
  p. 403 à 404


## Illustrations

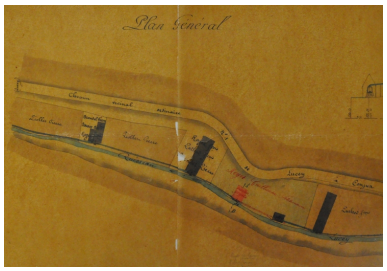


Plan des prises d'eau au lieu-dit Les Meules avec le moulin Puthod à droite, 1888. Plan des prises d'eau au lieu-dit Les Meules AD Savoie. 81S48
Phot. Yannick Milleret
IVR82_20107300863NUCA

Premier cadatsre français, 1923. Cadastre de 1923 AD Savoie. 3P 7158
Phot. Yannick Milleret
IVR82_20107300864NUCA

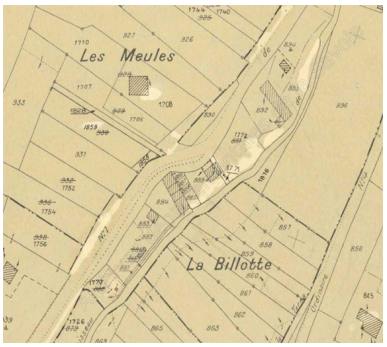


Cadastre rénové, 1942. Cadastre de 1942 AD Savoie. 3P 7159
Phot. Yannick Milleret
IVR82_20107300865NUCA

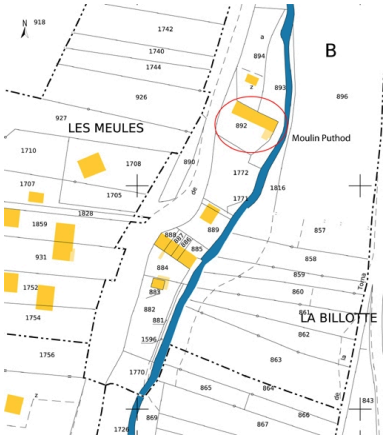


Cadastre actuel, 2007
Phot. Yannick Milleret
IVR82_20107300867NUCA

Vue générale de l'ancien moulin Puthod, façade nord
Phot. Yannick Milleret
IVR82_20107300866NUCA

## Dossiers liés

**Dossiers de synthèse :**
Patrimoine hydraulique de la Savoie : présentation de l'étude départementale (IA00141274) Rhône-Alpes, Savoie, Savoie
**Oeuvre(s) contenue(s) :**
**Oeuvre(s) en rapport :**
Paysage du bassin-versant du Rhône (IA73002679) Rhône-Alpes, Savoie, Yenne

Auteur(s) du dossier : Yannick Milleret
Copyright(s) : © Région Rhône-Alpes, Inventaire général du patrimoine culturel ; © Assemblée des Pays de Savoie

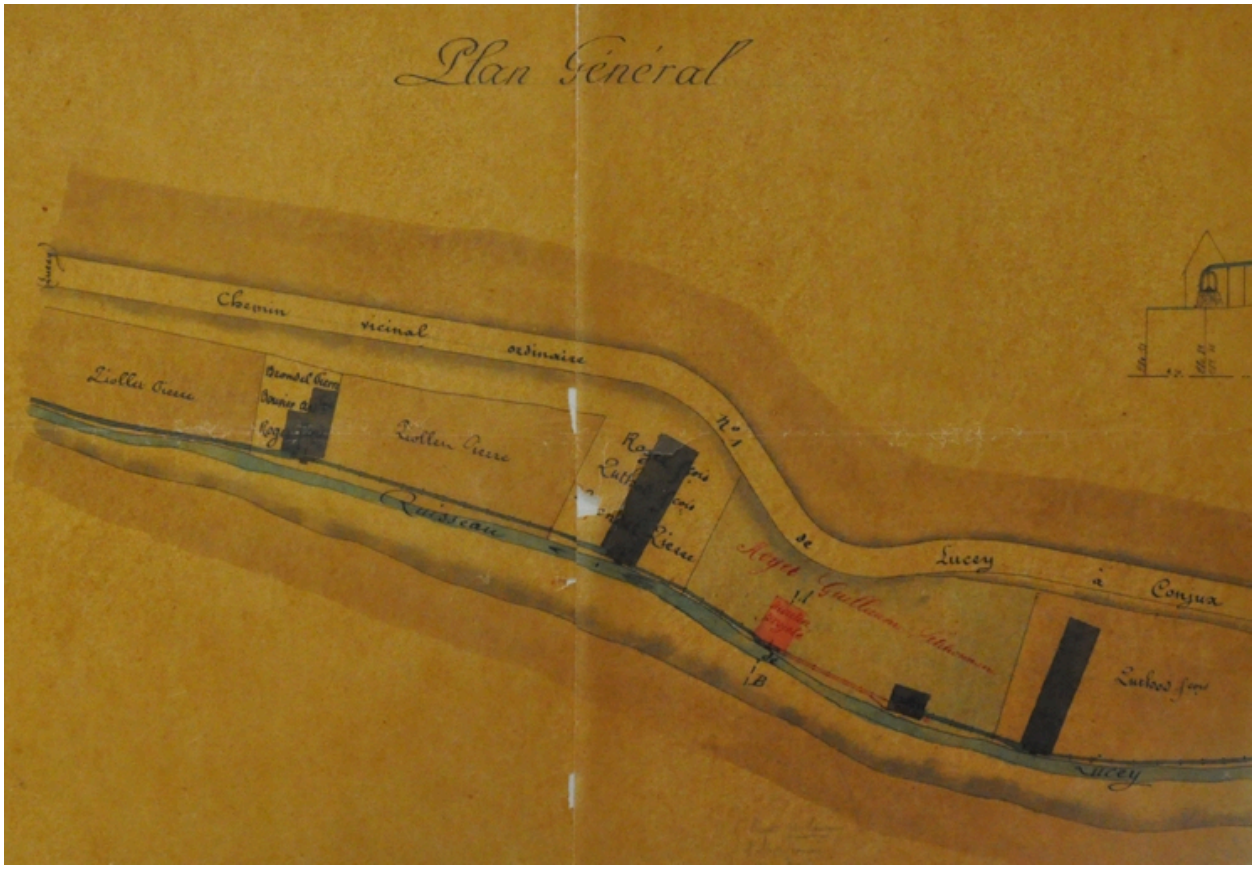


Plan des prises d'eau au lieu-dit Les Meules avec le moulin Puthod à droite, 1888. Plan des prises d'eau au lieu-dit Les Meules AD Savoie. 81S48

Référence du document reproduit :

- **AD Savoie. Série S ; sous-série 81S48Plan des prises d'eau au lieu-dit Les Meules**
  AD Savoie. Série S ; sous-série 81S48Plan des prises d'eau au lieu-dit Les Meules
  AD Savoie : 81S48

IVR82_20107300863NUCA
Auteur de l'illustration : Yannick Milleret
© Région Rhône-Alpes, Inventaire général du patrimoine culturel ; © Assemblée des Pays de Savoie
reproduction soumise à autorisation du titulaire des droits d'exploitation

Premier cadatsre français, 1923. Cadastre de 1923 AD Savoie. 3P 7158

Référence du document reproduit :

- **Premier cadastre françaisCadastre de 1923**
  Premier cadastre françaisCadastre de 1923
  AD Savoie : 3P 7158

IVR82_20107300864NUCA
Auteur de l'illustration : Yannick Milleret
© Région Rhône-Alpes, Inventaire général du patrimoine culturel ; © Assemblée des Pays de Savoie
reproduction soumise à autorisation du titulaire des droits d'exploitation

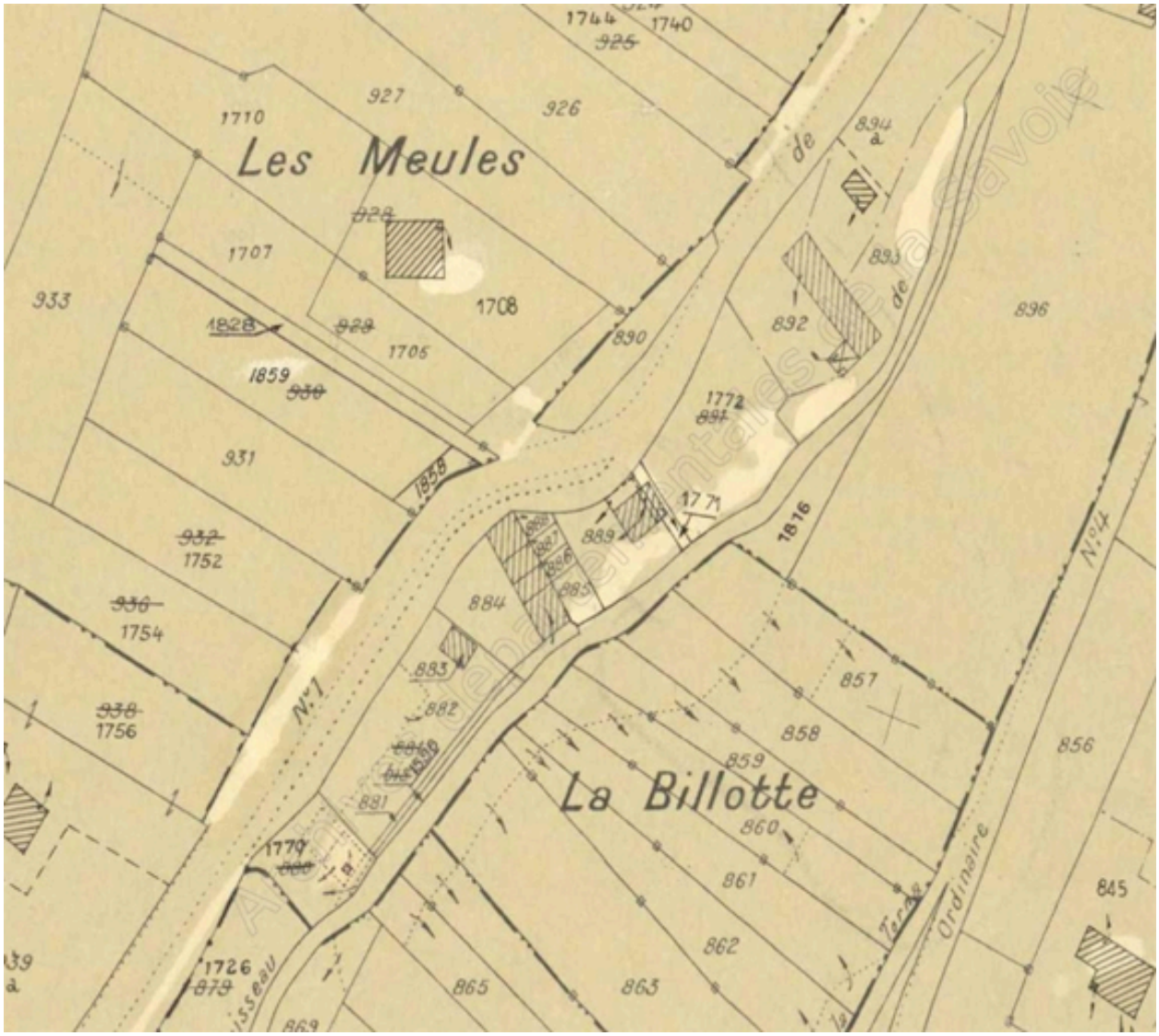


Cadastre rénové, 1942. Cadastre de 1942 AD Savoie. 3P 7159

Référence du document reproduit :

- **Cadastre rénovéCadastre de 1942**
  Cadastre rénovéCadastre de 1942
  AD Savoie : 3P 7159

IVR82_20107300865NUCA
Auteur de l'illustration : Yannick Milleret
© Région Rhône-Alpes, Inventaire général du patrimoine culturel ; © Assemblée des Pays de Savoie
reproduction soumise à autorisation du titulaire des droits d'exploitation

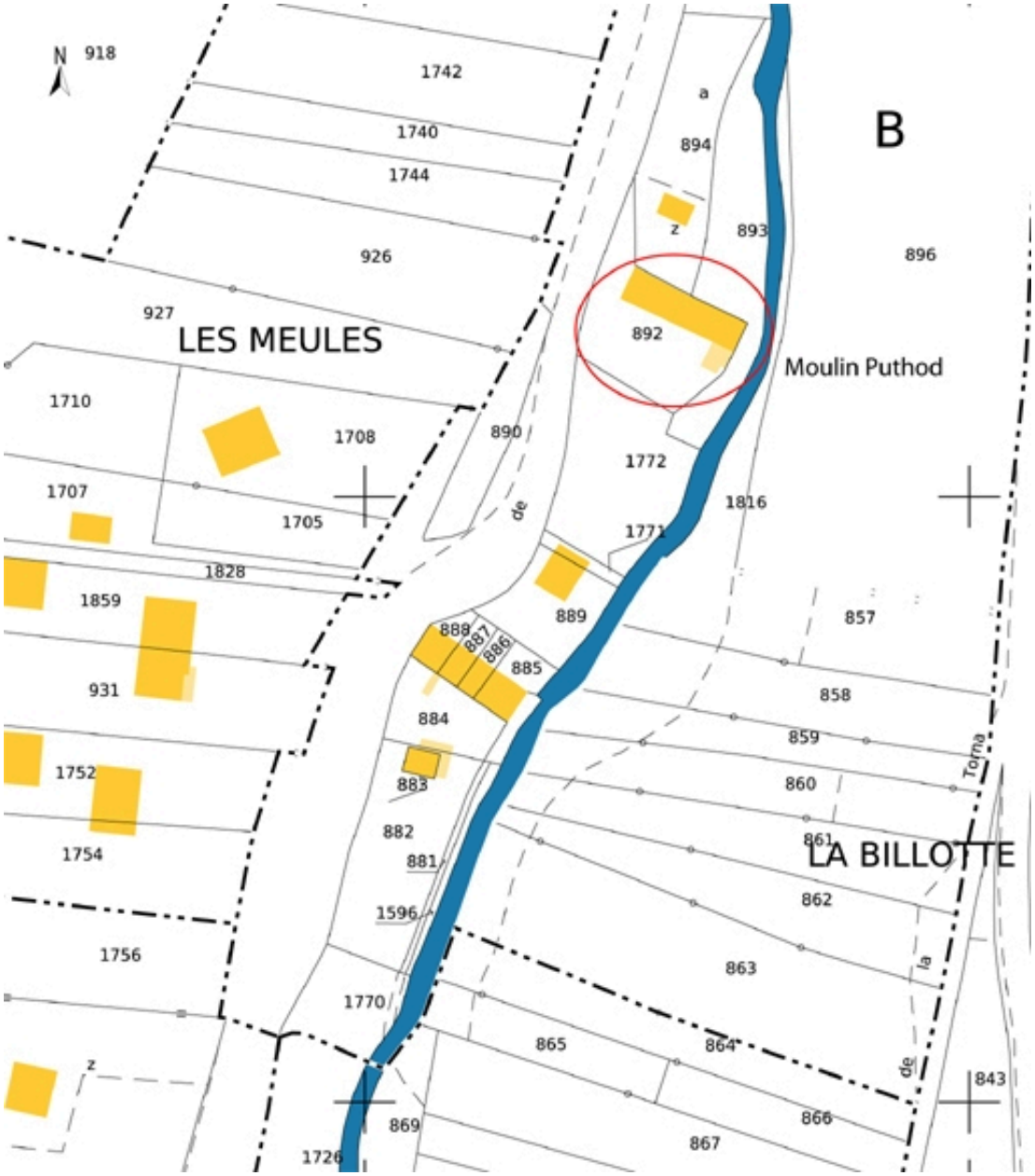


Cadastre actuel, 2007

Référence du document reproduit :

- **Cadastre actuel de 2007**
  **Cadastre actuel**, consulté en 2007 (Accès internet : <URL : https://www.cadastre.gouv.fr/scpc/rechercherPlan.do#)

IVR82_20107300867NUCA
Auteur de l'illustration : Yannick Milleret
© Région Rhône-Alpes, Inventaire général du patrimoine culturel ; © Assemblée des Pays de Savoie
reproduction soumise à autorisation du titulaire des droits d'exploitation

Vue générale de l'ancien moulin Puthod, façade nord

IVR82_20107300866NUCA
Auteur de l'illustration : Yannick Milleret
© Région Rhône-Alpes, Inventaire général du patrimoine culturel ; © Assemblée des Pays de Savoie
reproduction soumise à autorisation du titulaire des droits d'exploitation